

2024

**ԲԱԶՄԱԲՆԱԿԱՐԱՆ ԲՆԱԿԵԼԻ ՀԱՄԱԼԻՐ**

ՀՀ ք. Երևան Կենտրոն վարչական շրջան, Եկմայյան փողոց  
նրբանցք16

ՇՐՋԱԿԱ ՄԻՋԱՎԱՅՐԻ ՎՐԱ ԱԶԴԵՑՈՒԹՅԱՆ  
ՆԱԽՆԱԿԱՆ ԳՆԱՀԱՏՄԱՆ ՀԱՅՏ /լրամշակված/

ԿԱՏԱՐՈՂ  
Ա/Ձ Ա. ԳԱԼՈՅԱՆ

ԿԱՌՈՒՑԱՊԱՏՈՂ՝  
«ՆՈՐՔ ՇԻՆ» ՍՊԸ

Ա/Ձ Ա. Գալոյան  
ՀՀ ք. Երևան Սևանի 5  
Հեռ. բջջ. +374 99 994222  
galoyan.aram@gmail.com



**ԲԱԶՄԱԲՆԱԿԱՐԱՆ ԲՆԱԿԵԼԻ ՀԱՄԱԼԻՐ**

ՀՀ ք. Երևան Կենտրոն վարչական շրջան, Եկմայյան փողոց նրբանցք16

**ՇՐՋԱԿԱ ՄԻՋԱՎԱՅՐԻ ՎՐԱ ԱԶԴԵՅՈՒԹՅԱՆ**

**ՆԱԽՆԱԿԱՆ ԳՆԱՀԱՏՄԱՆ ՀԱՅՑ**

«ՆՈՐՔ ՇԻՆ» ՍՊԸ տնօրեն՝

Տ. Սանասարյան

Ա/Ձ ԱՐԱՄ ԳԱԼՈՅԱՆ



Երևան 2024

**ԲՈՎԱՆԴԱԿՈՒԹՅՈՒՆ**

1.	ԸՆԴՀԱՆՈՒՐ ՏԵՂԵԿՈՒԹՅՈՒՆՆԵՐ .....	5
1.1	Ձեռնարկողի մասին տեղեկություն .....	5
1.2	Հապավումներ .....	5
1.3	Նախատեսվող գործունեության նպատակը և հիմնավորումը .....	6
1.4	Օրենսդրական դաշտ, բնագավառի նորմատիվային ակտերը .....	6
1.5	Նախատեսվող գործունեության բնութագիրը (արտադրական հզորություններ, օգտագործվող բնառեսուրսներ և նյութեր, տեխնիկական և տեխնոլոգիական լուծումներ) .....	10
1.5.1	<i>Ներկա վիճակի նկարագիր</i> .....	10
1.5.2	<i>Նախատեսվող գործունեության նկարագիր</i> .....	11
1.5.3	<i>Ջրամատակարարում և ջրահեռացում</i> .....	13
1.5.4	<i>Էլ. մատակարարում</i> .....	14
1.5.5	<i>Գազամատակարարում</i> .....	14
1.5.6	<i>Էներգախնայողության միջոցառումներ</i> .....	15
1.5.7	<i>Կանաչապատման աշխատանքներ</i> .....	15
1.5.8	<i>Կանաչ տարածքի ռոռզման ջրապահանջի հաշվարկ</i> .....	16
1.5.9	<i>Նախատեսվող գործունեության հա</i> .....	17
1.5.10	<i>Շինարարական աշխատանքների իրականացման ժամանակացույց</i> .....	24
1.5.11	<i>Շինհրապարակի հատակագիծ</i> .....	25
2.	ՇԻՆԱՐԱՐՈՒԹՅԱՆ ԿԱԶՄԱԿԵՐՊԱՏԵԽՆՈԼՈԳԻԱԿԱՆ ՍԽԵՄԱՆ .....	27
2.1	Աշխատանքների կատարման սխեմա .....	28
	Շինարարական աշխատանքների բնութագրերը և տիպերը հետևյալն են .....	30
2.2	Հիմնական շինարարական մեքենաների և մեխանիզմների պահանջարկը .....	30
2.3	Հիմնական շինարարական աշխատանքների և ռեսուրսների ծավալները .....	31
2.3.1	<i>Նյութերի և բնառեսուրսների օգտագործում</i> .....	31
3.	ՆԱԽԱՏԵՄՎՈՂ ԳՈՐԾՈՒՆԵՈՒԹՅԱՆ ՏԱՐԱԾՔԻ, ԱՅԴ ԹՎՈՒՄ՝ ՇՐՋԱԿԱ ՄԻՋԱՎԱՅՐԻ ՀԱՄԱՌՈՏ ՆԿԱՐԱԳԻՐԸ ԵՎ ԻՐԱԴՐՈՒԹՅԱՆ ՍԽԵՄԱՆ .....	33
3.1	Տեղանքի երկրաբանա-լիթոլոգիական կառուցվածքը .....	33
3.2	Կլիման .....	34
3.3	Օդային ավազան .....	36
3.4	Ջրային ռեսուրսներ .....	40
3.5	Հողերի նկարագիրը .....	40
3.6	Հողային ռեսուրսներ .....	40
3.7	Բուսական աշխարհ .....	41
3.8	Կենդանական աշխարհ .....	41
3.9	Պատմամշակութային հուշարձաններ և բնության հատուկ պահպանվող տարածքներ .....	42
3.10	Թափոնների կառավարում .....	102
3.11	Սոցիոլակական գործոն .....	103

4. ՇՐՋԱԿԱ ՄԻՋԱՎԱՅՐԻ ՎՐԱ ՀՆԱՐԱՎՈՐ ԱԶԴԵՑՈՒԹՅՈՒՆԸ ԵՎ ՎՆԱՍԱԿԱՐ ԱԶԴԵՑՈՒԹՅԱՆ ԲԱՑԱՌՄԱՆԸ, ՆՎԱԶԵՑՄԱՆՆ ՈՒ ՓՈԽՀԱՏՈՒՑՄԱՆՆ ՈՒՂՂՎԱԾ ԲՆԱՊԱՀՊԱՆԱԿԱՆ ՄԻՋՈՑԱՌՈՒՄՆԵՐԻ ԾՐԱԳԻՐ..... 104

4.1 Ռիսկերի գնահատում ..... 105

4.2 Արտանետումների աղբյուրները ..... 105

4.3 Բնապահպանական միջոցառումների ընդհանուր նկարագրություն..... 105

4.3.1 *Մթնոլորտային օդ*..... 105

4.3.2 *Ջրային ռեսուրսներ*..... 106

4.3.3 *Հողային ռեսուրսներ* ..... 106

4.3.4 *Արտակարգ իրավիճակների պատրաստվածությունը* ..... 107

4.3.5 *Հակահրդեհային միջոցառումներ*..... 108

4.3.6 *Աղմուկ և թրթռում* ..... 108

4.3.7 *Թափոնների կառավարում*..... 109

4.3.8 *Տարածքի բարեկարգում կանաչապատում* ..... 109

4.3.9 *Օդերևութաբանական պայմանների դեպքում իրականացվող միջոցառումներ* ..... 110

5. ՄՇՏԱԴԻՏԱՐԿՈՒՄՆԵՐԻ ԻՐԱԿԱՆԱՑՄԱՆ ՊԼԱՆ..... 110

ԲՆԱՊԱՀՊԱՆԱԿԱՆ ՌԻՍԿԵՐԸ ՄԵՂՄԱՑՆՈՂ ՄԻՋՈՑԱՌՈՒՄՆԵՐԻ ԾՐԱԳԻՐ ..... 112

ՄՈՆԻԹՈՐԻՆԳԻ /ՄՇՏԱԴԻՏԱՐԿՄԱՆ/ ՊԼԱՆ ..... 115

ՕԳՏԱԳՈՐԾՎԱԾ ԳՐԱԿԱՆՈՒԹՅԱՆ ՑԱՆԿ ..... 117

ՀԱՎԵԼՎԱԾՆԵՐ ..... 118

1. ԸՆԴՀԱՆՈՒՐ ՏԵՂԵԿՈՒԹՅՈՒՆՆԵՐ

1.1 Ձեռնարկողի մասին տեղեկություն

Ձեռնարկող`	«ՆԱՐՔ ՇԻՆ» ՍՊԸ
Իրավաբանական հասցեն`	ՀՀ ք. Երևան Կենտրոն վարչական շրջան, Կորյուն փողոց 2.23
Նախատեսվող գործունեության հասցեն`	ՀՀ ք. Երևան Կենտրոն վարչական շրջան, Եկմալյան փողոց նրբանցք16
Նախնական գնահատման հայտի մշակող`	Ա/Չ Արամ Գալոյան ՀՀ ք. Երևան Սևանի փ. 2. 86/2 <a href="mailto:galoyan.aram@gmail.com">galoyan.aram@gmail.com</a> հեռ. +374 99 994222

1.2 Հապավումներ

ՀՀ` Հայաստանի Հանրապետություն

ՓԲԸ` Փակ Բաժնետիրական Ընկերություն

ՍՊԸ` Սահմանափակ պատասխանատվությամ ընկերություն

ՊՈԱԿ` պետական ոչ առևտրային կազմակերպություն

### 1.3 Նախատեսվող գործունեության նպատակը և հիմնավորումը

Շրջակա միջավայրի վրա մարդկային գործունեության վնասակար ազդեցության կանխման, կենսոլորտի կայունության պահպանման, բնության և մարդու կենսագործունեության ներդաշնակության պահպանման համար կարևորագույն նշանակություն ունի յուրաքանչյուր նախատեսվող գործունեության շրջակա միջավայրի վրա ազդեցության ճշգրիտ և լիարժեք գնահատումը: Գործունեության բնապահպանական գնահատումը պետք է ներառի ուղղակի և անուղղակի ազդեցության կանխորոշումը, նկարագրությունը և հիմք հանդիսանա դրանց կանխարգելման կամ հնարավոր նվազեցման պարտադիր միջոցառումների մշակման համար:

Գործունեության նպատակն է կառուցել ժամակակից բազմաբնակարան բնակելի շենք:

Բազմաբնակարան բնակելի համալիրի կառուցման նախագիծը նախատեսվում է իրականացնել ՀՀ ք. Երևան Կենտրոն վարչական շրջան, Եկմայան փողոց նրբանցք16 հասցեում:

Բազմաբնակարան բնակելի համալիրի կառուցման աշխատանքային նախագիծը իրականացված է ՀՀ-ում գործող նորմատիվ փաստաթղթերի պահանջներին համապատասխան:

Բազմաբնակարան բնակելի համալիրի կառուցման աշխատանքային նախագծի շրջակա միջավայրի վրա ազդեցության գնահատման հայտը մշակված է "Շրջակա միջավայրի վրա ազդեցության գնահատման և փորձաքննության մասին" ՀՀ օրենքի և բնապահպանական ոլորտի այլ նորմատիվատեխնիկական ակտերի պահանջներին համաձայն:

Բնապահպանական ազդեցության գնահատման այս զեկույցը նկարագրում է գործունեության ենթակա տարածքի բնապահպանական ելակետային պայմանները, գործունեության իրականացման համար նախատեսվող աշխատանքները և գործողությունները, գործունեության իրականացման արդյունքում բնապահպանական հնարավոր ազդեցության շրջանակը և գնահատականը: Բնապահպանական ազդեցության գնահատումը պատրաստվել է Հայաստանի Հանրապետության օրենսդրության համաձայն:

ՀՀ գործող օրենսդրությունը պահանջում է նախատեսվող գործունեության համար իրականացնել հանրության տեղեկացում և քննարկումներ նախագծման, շրջակա միջավայրի վրա ազդեցության նախնական գնահատման, փորձաքննության փուլերում: Նախատեսվող գործունեության նախնական գնահատման փուլում Երևան քաղաքում արդեն իսկ անցկացվել են հանրային քննարկումներ:

### 1.4 Օրենսդրական դաշտ, բնագավառի նորմատիվային ակտերը

Շրջակա միջավայրի վրա ազդեցության գնահատման և փորձաքննության մասին օրենսդրությունը բաղկացած է ՀՀ սահմանադրությունից, Հայաստանի Հանրապետության մասնակցությամբ միջազգային պայմանագրերից, «Շրջակա միջավայրի վրա ազդեցության գնահատման և փորձաքննության մասին» ՀՀ օրենքից և նրանից բխող ենթաօրենսդրական

ակտերից, բնապահպանական ոլորտին առնչվող ավելի քան 30 ՀՀ օրենքներից, ինչպես նաև իրավական այլ ակտերից:

ՀՀ ք. Երևան Կենտրոն վարչական շրջան, Եկմայյան փողոց նրբանցք16 հասցեում նախատեսվող բազմաբնակարան բնակելի համալիրի կառուցման աշխատանքների շրջակա միջավայրի վրա ազդեցության նախնական գնահատման հայտը կազմելիս ընկերությունն առաջնորդվել է բնապահպանական օրենսդրության պահանջներով, որոնք ամրագրված են բնապահպանական ոլորտին առնչվող օրենսգրքերում և իրավական ակտերում: Քաղաքաշինության ոլորտի համար առավել կիրառելի ազգային բնապահպանական քաղաքականությունները և օրենսդրական կարգավորիչ հիմքերը ներկայացված են ստորև.

**ՀՀ Սահմանադրություն** (ընդունված 06.12.2015թ.) – 12-րդ հոդվածը <<Շրջակա միջավայրի պահպանությունը և կայուն զարգացումը>> սահմանում է պետության պատասխանատվությունը շրջակա միջավայրի պահպանության, բարելավման, վերականգնման, բնական պաշարների բնական օգտագործման վերաբերյալ՝ հաշվի առնելով պատասխանատվությունն ապագա սերունդների առջև: Յուրաքանչյուր ոք պարտավոր է հոգ տանել շրջակա միջավայրի պահպանության մասին:

**«Շրջակա միջավայրի վրա ազդեցության գնահատման և փորձաքննության մասին» ՀՀ օրենք** (2023) - Օրենքով սահմանվում են ընդհանուր իրավական, տնտեսական և կազմակերպական սկզբունքներ, որոնք նախատեսված են տարբեր ծրագրերի և ճյուղային զարգացման “հայեցակարգերի” պարտադիր անցկացվող ՇՄԱԳ-ի իրականացման և փորձագիտական եզրակացության տրման համար: Համաձայն՝ “Շրջակա միջավայրի վրա ազդեցության գնահատման և փորձաքննության մասին” ՀՀ օրենքի, 14-րդ հոդվածով սահմանված են շրջակա միջավայրի վրա ազդեցության գնահատման և փորձաքննության ենթակա հիմնադրությամբ փաստաթղթերը և նախատեսվող գործունեության տեսակները: Յուրաքանչյուր նախատեսվող գործունեություն՝ շրջակա միջավայրի վրա հնարավոր ազդեցություն ունեցող ուսումնասիրություն, արտադրություն, կառուցում, շահագործում, վերակառուցում, ընդլայնում, տեխնիկական և տեխնոլոգիական վերազինում, վերապրոֆիլավորում, կոնսերվացում, տեղափոխում, լուծարում, փակում, որը կարող է ազդեցություն ունենալ շրջակա միջավայրի վրա, ենթակա է բնապահպանական փորձաքննության: Շրջակա միջավայրի վրա ազդեցության ենթակա նախատեսվող գործունեության տեսակներն՝ ըստ բնագավառների դասակարգվում են երեք կատեգորիայի՝ «Ա», «Բ», «Գ», ըստ շրջակա միջավայրի վրա նվազող ազդեցության աստիճանի: Օրենքը հստակեցնում է ծանուցման, փաստաթղթավորման, հանրային խորհրդատվությունների և բողոքարկման ընթացակարգերը:

**«Մթնոլորտային օդի պահպանության մասին» ՀՀ օրենք** (ընդունված 1994թ. և լրամշակված՝ 2007թ.) - կարգավորում է մթնոլորտային օդի պահպանության իրավական և կազմակերպական հիմքերը՝ ուղղված մթնոլորտային օդի որակի պահպանությանը, ինչպես նաև մարդու առողջության և շրջակա միջավայրի համար բարենպաստ մթնոլորտային օդի որակի ապահովման նպատակով՝ մթնոլորտային օդի պահպանության բնագավառում հասարակական հարաբերությունները:

**«ՀՀ հողային օրենսգիրք» (2001)** - սահմանում է պետական, այդ թվում՝ տարբեր նպատակային նշանակության (գյուղատնտեսական, շինարարական, արդյունաբերական և այլ նպատակներով) հողերի օգտագործման դրույթները: Օրենսգիրքը սահմանում է նաև հողերի պահպանությանն ուղղված միջոցառումները, ինչպես նաև հողի նկատմամբ պետական մարմինների, տեղական ինքնակառավարման մարմինների և քաղաքացիների ունեցած իրավունքները:

**ՀՀ ջրային օրենսգրք 2002թ.** - Հայաստանի Հանրապետությունում ջրային հարաբերությունները կարգավորվում են սույն օրենսգրքով, օրենքներով և իրավական այլ ակտերով: *Ջրային հարաբերություններ*՝ ջրային ռեսուրսների, ջրային համակարգերի, այդ թվում՝ ջրամատակարարման, ջրահեռացման համակարգերի և ՀՏԿ-ների կամ դրանց մասի տնօրինման, տիրապետման, օգտագործման և պահպանման ոլորտում ծագող հարաբերությունները:

**«Հողօգտագործման և պահպանման վերահսկողության մասին» ՀՀ օրենքը (2008թ)** - նախատեսում է ՀՀ հողերի պահպանության և արդյունավետ օգտագործման խնդիրներն ու ձևերը, սահմանում է հողային օրենսդրության և կառույցների նկատմամբ վերահսկողություն, հողերի օգտագործումն ու պահպանությունը հսկող մարմինների իրավունքներն ու պարտականությունները: Օրենքի գործողությունը տարածվում է ՀՀ Հողային Ֆոնդի բոլոր հողերի վրա՝ անկախ նպատակից, սեփականության ձևից և/կամ օգտագործման իրավունքից:

**«Թափոնների մասին» ՀՀ օրենք (2004)** - սահմանում է թափոնների, այդ թվում շինարարական աղբի, հավաքման, փոխադրման, պահման, մշակման, օգտահանման, ինչպես նաև շրջակա միջավայրի և մարդու առողջության վրա թափոններից առաջացող բացասական ազդեցությունների կանխարգելման հետ կապված իրավական և տնտեսական հիմքերը: Օրենքով սահմանում են նաև ոլորտի պետական լիազորված մարմինների իրավասությունները: ՀՀ կառավարության 2003 թվականի հունվարի 30-ի «Հայաստանի Հանրապետությունում վտանգավոր թափոնների գործածության գործունեության լիցենզավորման կարգը հաստատելու մասին» N121-Ն որոշումը, որը վերաբերում է ՀՀ-ում վտանգավոր թափոնների վերամշակման, վնասազերծման, պահպանման, փոխադրման և տեղադրման գործունեության լիցենզավորման կարգը հաստատելու մասին (2003), պարունակում է դրույթներ ՀՀ-ում, այդ թվում քաղաքաշինության բնագավառում առաջացող բոլոր վտանգավոր թափոնների մասին:

**«Բնապահպանական վերահսկողության մասին» ՀՀ օրենք (2005)** - կարգավորում է ՀՀ-ում բնապահպանական օրենսդրության իրականացման նկատմամբ վերահսկողության կազմակերպման ու իրականացման հետ կապված հարցերը և պետական վերահսկողության կազմակերպումը տնտեսվարող սուբյեկտների կողմից բնապահպանական օրենսդրության և ՇՄԱԳ փորձագիտական եզրակացության պահանջների կատարման վերաբերյալ, սահմանում ՀՀ բնապահպանական օրենսդրության նորմերի իրականացման նկատմամբ վերահսկողության առանձնահատկությունների, համապատասխան ընթացակարգերի, պայմանների, դրանց հետ կապված հարաբերությունների, ինչպես նաև բնապահպանական վերահսկողության իրավական և տնտեսական հիմքերը:



*«Հայաստանի Հանրապետությունում ստուգումների կազմակերպման և անցկացման մասին» ՀՀ օրենք* (2000) - կարգավորում է տնտեսական գործունեության վերահսկողության ստուգայցերի իրականացման ընթացակարգերը:

*«Քաղաքաշինության մասին» ՀՀ օրենք* (1998) - կարգավորում է շինարարական գործընթացի կազմակերպումը, պահանջում է նախատեսվող գործունեության մասին տեղակատվության հրապարակումը և նախագծման փուլում հանրության մասնակցությունը (հոդվածներ 13, 14, 15, 16, Գլուխ 6):

Քաղաքաշինության ոլորտում բնապահպանական նորմերի և նորմատիվային փաստաթղթերի կիրառումն ապահովվում է Քաղաքաշինարարության նախարարի ՀՀ ՇՆ 10-01-2014 Շինարարությունում, նորմատիվ փաստաթղթերի համակարգ. Հիմնական դրույթներ Շինարարական նորմերը հաստատելու մասին N65-Ն հրամանով (8 ապրիլի 2014):

ՀՀ Քաղաքաշինության նախարարի *«Շինարարության որակի տեխնիկական հսկողության իրականացման հրահանգը»* (հրաման N44, 28 ապրիլի, 1998) պահանջում է շինարարությանը վերաբերվող բոլոր նորմերի և ստանդարտների կիրառումը տնտեսվարող սուբյեկտի կողմից:

Հայաստանի Հանրապետության տարածքում գործող քաղաքաշինության բնագավառի նորմատիվատեխնիկական փաստաթղթերի ցուցակ (2013) պարունակում է ՀՀ-ում գործող շինարարական նորմերի համակարգը, այդ թվում՝ տարբեր տիպի աշխատանքների անվտանգության վերաբերյալ:

*«Բուսական աշխարհի մասին» Հայաստանի Հանրապետության օրենքը, 1999թ.*

*«Կենդանական աշխարհի մասին» Հայաստանի Հանրապետության օրենքը, 2000թ.*

*«ՀՀ կենդանիների Կարմիր գիրքը հաստատելու մասին» ՀՀ կառավարության 29.01.2010 թ. N 71-Ն որոշումը,*

*«ՀՀ բույսերի Կարմիր գիրքը հաստատելու մասին» ՀՀ կառավարության 29.01.2010թ. N 72-Ն որոշումը*

*«Բնության հատուկ պահպանվող տարածքների մասին» Հայաստանի Հանրապետության օրենքը (27.11.2006թ.),* որը կարգավորում է Հայաստանի Հանրապետության բնության հատուկ պահպանվող տարածքների՝ որպես բնապահպանական, տնտեսական, սոցիալական, գիտական, կրթական, պատմամշակութային, գեղագիտական, առողջապահական, ռեկրեացիոն արժեք ներկայացնող էկոհամակարգերի, բնության համալիրների ու առանձին օբյեկտների բնականոն զարգացման, վերականգնման, պահպանության, վերարտադրության և օգտագործման պետական քաղաքականության իրավական հիմունքները:

*ՀՀ կառավարության 14.08.2008թ.-ի N 967-Ն որոշում,* որով հաստատվել է ՀՀ բնության հուշարձանների ցանկը ըստ տեսակների և տեղադիրքի:

*ՀՀ կառավարության 22.02.2018թ.-ի «Ընդերքօգտագործման հետևանքով բնապահպանական կորուստների նվազեցման, անվերադարձ ազդեցության կանխարգելման նպատակով պլանավորվող մշտադիտարկումների իրականացման պահանջների, ինչպես նաև արդյունքների վերաբերյալ հաշվետվությունները ներկայացնելու կարգը սահմանելու մասին» N 191-Ն որոշում:*

ՀՀ կառավարության 31.07.2014թ.-ի հուլիսի 31-ի «ՀՀ բուսական աշխարհի օբյեկտների պահպանության և բնական պայմաններում վերարտադրության նպատակով դրանց օգտագործման կարգը սահմանելու մասին» N 781-Ն որոշում:

ՀՀ կառավարության 02.11.2017թ. N 1404-Ն «Հողի բերրի շերտի հանման նորմերի որոշմանը եվ հանված բերրի շերտի պահպանմանն ու օգտագործմանը ներկայացվող պահանջները սահմանելու եվ հայաստանի հանրապետության կառավարության 2006 թվականի հուլիսի 20-ի n 1026-ն որոշումն ուժը կորցրած ճանաչելու մասին» որոշում:

ՀՀ կառավարության 08.09.2011թ. N 1396-Ն «Հողի բերրի շերտի օգտագործման կարգը հաստատելու, հայաստանի հանրապետության կառավարության 2002 թվականի սեպտեմբերի 19-ի n 1622-ն որոշումն ուժը կորցրած ճանաչելու եվ 2001 թվականի ապրիլի 12-ի n 286-ն որոշման մեջ փոփոխություն կատարելու մասին» որոշում:

2002թ. հունիսի 12-ի ՀՕ-376-Ն օրենքի 19-րդ հոդվածի 4-րդ մասի դրույթ,

Տարածքային կառավարման և արտակարգ իրավիճակների նախարարի 2015թ. նոյեմբերի 30-ի N 1243-Ն հրամանի հավելվածի 2-րդ կետի 16-րդ ենթակետ,

Կառավարության 2015թ. մարտի 3-ի N 596-Ն որոշման N 1 հավելվածի կարգի 141-րդ և 173-րդ կետերի, N 4 հավելվածի N 3 ցանկի 4-րդ կետի 1-ին ենթակետի «իզ» պարբերություն,

Քաղաքաշինության կոմիտեի նախագահի 2020թ. դեկտեմբերի 28-ի N 102-Ն հրամանով հաստատված գործող նորմերով սահմանված երկրաշարժադիմացկունության հիմնական սկզբունքների, 2014թ. հունիսի 21-ի ՀՕ-110-Ն օրենքի 6-րդ հոդվածի 3-րդ մասի 3-րդ կետի, 7-րդ հոդվածի 1-ին մասի 13-րդ կետի, 16-րդ հոդվածի 4-րդ մասի 5-րդ կետի, 17-րդ հոդվածի 2-րդ մասի 4-րդ կետի դրույթներ

Կառավարության 2018 թվականի փետրվարի 8-ի N 108-Ն որոշում «Բնակավայրերի կանաչ գոտիների չափերին եվ տեսակային կազմին ներկայացվող պահանջները սահմանելու եվ հայաստանի հանրապետության կառավարության 2008 թվականի հոկտեմբերի 30-ի n 1318-ն որոշումն ուժը կորցրած ճանաչելու մասին»

ՀՀ կառավարության 27.05.2015թ.-ի N 764-Ն որոշում, որով հաստատվել է շրջակա միջավայրի վրա հնարավոր տնտեսական վնասի գնահատման և հատուցման կարգը:

Բնապահպանական որակի ստանդարտները, որոնք կիրառվում են ջրային ռեսուրսների, օդի, ինչպես նաև աղմուկի և թրթռումների ազդեցությունը որոշելու համար, մշակված են և կիրառելի են նաև քաղաքաշինարարական ոլորտի համար:

- 1.5 Նախատեսվող գործունեության բնութագիրը (արտադրական հզորություններ, օգտագործվող բնառեսուրսներ և նյութեր, տեխնիկական և տեխնոլոգիական լուծումներ)

1.5.1 Ներկա վիճակի նկարագիր

Բազմաբնակարան բնակելի համալիրի կառուցապատման համար նախատեսված տարածքը գտնվում է ՀՀ ք. Երևան Կենտրոն վարչական շրջան, Եկմայյան փողոց նրբանցք16 հասցեում հասցեում:

Հողատարածքի բնութագրերը`

- Կադաստրային ծածկագիրը` 01-006-0401-0275

- Մակերեսի չափը (հա)՝ 0,18676
- Նպատակային նշանակությունը՝ բնակավայրերի
- Գործառնական նշանակությունը կամ հողատեսքը՝ բնակելի կառուցապատման
- Գրանցված իրավունքի տեսակը՝ ՄԵՓԱԿԱՆՈՒԹՅՈՒՆ

Տարածքը ունի հարթ ռելյեֆ, ծանրաբեռնված է ապամոնտաժման ենթակա կառույցներով՝ բնակելի տուն՝ 89,6քմ, բնակելի տուն՝ 110,87քմ, բնակելի տուն՝ 25,8, ավտոտնակ՝ 16,2քմ:

Հարևանությամբ են գտնվում բազմաբնակարան բնակելի և հասարակական շենքեր:

Բնության հատուկ պահպանվող և (կամ) պատմամշակութային հուշարձաններ հողատարածքի վրա բացակայում են:

Կառուցապատման ենթակա տարածքում առկա է ծառաթփային բուսականություն, ծառահատումներ չի նախատեսվում:

Երկրաբանական տեսակետից տարածքը բարենպաստ է կառուցապատման համար:

Տեղ-տեղ հանդիպող հողային ծածկույթի վրա, որտեղ բուսահողի հզորությունը 20 սմ է, տարածված է կիսաանապատային գոտուն բնորոշ բազմամյա խոտի տեսքով խառը աճած բուսականություն, մասնավորապես՝ Սեզ սողացող (*E. repens*), Սեզ սանրանմանը (*E. cristatum*), Սեզ մազակիրը (*E. trichophora*), Սեզ միջինը (*E. intermedia*), Սեզ երկարավունը (*E. elongatum*): Ամբողջ հողամասում բուսահողի ծավալը գնահատվել է մոտ 350մ<sup>3</sup>:

**1.5.2 Նախատեսվող գործունեության նկարագիր**

Երևան քաղաքի Կենտրոն վարչական շրջանի Եկմայլան փողոց, նրբանցք 16 հասցեով բնակելի համալիրի նախագիծը մշակված է համաձայն 01/18-07/2-20131-266 տրված 13.04.2022թ. ՀՀԱ-ում ներկայացված պահանջների:

Համալիրը բաղկացած է 2 մասնաշենքերից՝ համապատասխանաբար 11 և 17 հարկանի: Համալիրի բարձր մասնաշենքի բարձրությունը 0.00 նիշից 56,8 մետր է , իսկ ցածրինը՝ 0.00 նիշից՝ 38.20 մետր: Մասնաշենքերը իրար են կապվում ստորգետնյա հարկերում, ինչպես նաև 3րդ՝ +6,20 նիշով հարկում: Համալիրի 1-3րդ հարկերը հասարակական նշանակության են: 3-րդ հասարակական հարկի ծածկը հանդիսանում է ընդհանուր օգտագործման տերասա՝ բնակելի հարկերի (համապատասխանաբար 4-11 և 4-17 ) համար: Բնակարանների ընդհանուր քանակը՝ 110:

Ավտոկայանատեղը լուծված է 4 ստորգետնյա լիարժեք հարկով: Ընդհանուր առկա է 100 կայանատեղի, որոնք սպասարկում են բնակարանների 90.9%-ին: Ավտոկայանատեղի մուտքը նախատեսվում է բակային հատվածից:

Աստիճանավանդակների դռները հակահրդեհային են և ինքնափակվող: Վերելակների դռները հակահրդեհային են: Վերելակների հորաններում նախատեսված է հրդեհի դեպքում օդի դիմհար:

Քաղաքացիական պաշտպանության եվ արտակարգ իրավիճակների կանխարգելման միջոցառումներ բազմաբնակարան բնակելի շենքը ունի ստորգետնյա հարկեր նախատեսված

ավտոկայանատեղիների համար եվ անհրաժեշտության դեպքում կարող է ծառայել բնակիչների համար որպես պարզագույն թաքստոց:

Մոտակա բնակելի շենքերից նախատեսվող բնակելի համալիրի հեռավորությունը տատանվում է 13 – 18.5մ:

**Տեխնիկատնտեսականցուցանիշներ**

- Հողամասի մակերես՝ 1867.6 մ<sup>2</sup>
- Կառուցապատման մակերես 0.00 նիշում՝ 747.04 մ<sup>2</sup> (40.0 %)
- Կանաչապատման մակերես՝ 750.78 մ<sup>2</sup> (40.2%)
- Անջրանցիկ տարածքների մակերես՝ 369.78 մ<sup>2</sup> (19.8 %)
- Ավտոկայանատեղիների ընդհանուր քանակ՝ 100 (90.9%)
- Բնակարանների քանակը՝ 110
- **Շին.մակերես**՝ 18830.8 մ<sup>2</sup> (տանիքը ներառյալ)

Նախագծման ընթացքում կառուցապատողը առաջնորդվել է ՀՀ կառավարության 12.04.2018թ. N426-Ն «Նոր կառուցվող բնակելի բազմաբնակարան շենքերում, ինչպես նաև պետական միջոցների հաշվին կառուցվող (վերակառուցվող, նորոգվող) օբյեկտներում էներգախնայողության եվ էներգաարդյունավետության տեխնիկական կանոնակարգը սահմանելու մասին» որոշմամբ:

Հաշվի առնելով այն հանգամանքը, որ Երևանի Կենտրոնի բեռնաթափմանն ուղղված համալիր ծրագրի շրջանակում շուրջ 40 փողոցներում, այդ թվում՝ Եկմայան փողոցում արգելվում է երթևեկությունը առավելագույնը 2,5 տոննա զանգվածով բեռնատարների համար, շինարարության հրապարակ մուտք և ելք նախատեսվում է իրականացնել Ղ. Փարփեցու փողոցի կողմից, գիշերային ժամերին՝ ժամը 21-ից առավոտյան 7-ը:

Նախագիծը մշակված է համաձայն.

ՀՀՇՆ 30-01-2014 ՔԱՂԱՔԱՇԻՆՈՒԹՅՈՒՆ. ՔԱՂԱՔԱՅԻՆ ԵՎ ԳՅՈՒՂԱԿԱՆ ԲՆԱԿԱՎԱՅՐԵՐԻ ՀԱՏԱԿԱԳԾՈՒՄ ԵՎ ԿԱՌՈՒՑԱՊԱՏՈՒՄ

ՀՀՇՆ 31-01-2014 ԲՆԱԿԵԼԻ ՇԵՆՔԵՐ. ՄԱՍ1 .ԲԱԶՄԱԲՆԱԿԱՐԱՆ ԲՆԱԿԵԼԻ ՇԵՆՔԵՐ

ՀՀՇՆ 21-01-2014 ՇԵՆՔԵՐԻ ԵՎ ՇԻՆՈՒԹՅՈՒՆՆԵՐԻ ՀՐԴԵՀԱՅԻՆ ԱՆՎՏԱՆԳՈՒԹՅՈՒՆ

ՀՀՇՆ IV-11.03.03-02 ԱՎՏՈՎԱՅԱՆԱՏԵՂԻՆԵՐ

ՔԱՂԱՔԱՇԻՆՈՒԹՅԱՆ ԿՈՄԻՏԵԻ 2020Թ. ԴԵԿՏԵՄԲԵՐԻ 28-Ի ԹԻՎ 102-Ն ՀՐԱՄԱՆ

ՔԱՂԱՔԱՇԻՆՈՒԹՅԱՆ ՊԵՏԱԿԱՆ ԿՈՄԻՏԵԻ ՆԱԽԱԳԱՀԻ 11.09.2017Թ. ԹԻՎ 128-Ն ՀՐԱՄԱՆ

ԱՐՏԱԿԱՐԳ ԻՐԱՎԻՃԱԿՆԵՐԻ ՆԱԽԱՐԱՐԻ 2021Թ. ՄԱՐՏԻ 31 ԹԻՎ 372-Ն ՀՐԱՄԱՆ

ՀՀՇՆ IV-11.07.01-2006 (ՄՍՆ 3.02-05-2003) «ՇԵՆՔԵՐԻ ԵՎ ՇԻՆՈՒԹՅՈՒՆՆԵՐԻ ՄԱՏՉԵԼԻՈՒԹՅՈՒՆԸ ԲՆԱԿՉՈՒԹՅԱՆ ՄԱԿԱՎԱՇԱՐԺՈՒՆ ԽՄԲԵՐԻ ՀԱՄԱՐ» ՇԻՆԱՐԱՐԱԿԱՆ ՆՈՐՄԵՐԻ ՀԱՍՏԱՏՄԱՆ ՄԱՍԻՆ ՀՐԱՄԱՆ

Շինարարական աշխատանքների ավարտից հետո նախատեսվում է տարածքը կանաչապատել և բարեկարգել: Կանաչապատումը իրականացվելու է տարածաշրջանին բնորոշ ծառատեսակներով և բուսականությամբ:

Նախատեսվող գործունեությունը իրենից ներկայացնում է ժամանակակից լուծումներով և նյութերով իրականացվող շինություն: Այն ներդաշնակ է շրջակա կառույցներին տվյալ միջավայրում և չի հանդիսանում վիզուալ տեսադաշտի խոչնդոտ շրջակա բնակչության համար:

**1.5.3 Ջրամատակարարում և ջրահեռացում**

Երևան, Կենտրոն վարչական շրջան, Եկմալյան փողոց նրբանցք 16 հասցեում կառուցվող բազմաբնակարան բնակելի համալիրի ջրամատակարարման ու ջրահեռացման մասի նախագծման համար հիմք են ծառայել նախագծման առաջադրանքը, Ճարտարապետա-շինարարական գծագրերը, տեղանքի հատակագիծը, ՀՀ տարածքում գործող շին. նորմաները ու կանոնները:

Նախագծված են հետևյալ համակարգերը.

- խմելու տնտեսական և հակահրդեհային ջրամատակարարում
- տաք ջրամատակարարում
- կենցաղային կոյուղի
- ավտոկայանատեղի դրենաժ
- Ինքնաշխատ հրդեհաշիջման համակարգ:

**ԽՄԵԼՈՒ ՏՆՏԵՍԱԿԱՆ ՋՐԱՄԱՏԱԿԱՐԱՐՈՒՄ**

Բնակելի համալիրի ջրամատակարարումն իրականացվում է քաղաքային ջրատարից, համաձայն տրված տեխնիկական պայմանի /կցված Հավելվածներ բաժնում/: Քանի որ Բ մասնաշենքը բազմահարկ է, նախատեսվում է ջրամատակարարման գոտիավոր սխեմա երկու գոտիով, ցածր հարկերի սան. սարքերի վրա անթույլատրելի ճնշումներից խուսափելու համար:

Առաջին գոտին ընդգրկում է ներքևի հարկերը մինչև +32.90 նիշը ներառյալ:

Նկուղային -14.40 նիշով հարկում նախատեսված է խմելու տնտեսական, հակահրդեհային և ինքնաշխատ հրդեհաշիջման պոմպակայան և հակահրդեհային ջրամբար:

Նախատեսված են երեք խումբ պոմպակին կայանքներ. I-ին խումբ<sup>a</sup> I գոտի, հասարակական և բնակելի մասի խմելու տնտեսական պոմպեր (պոմպային կայանք 3 պոմպով), II գոտու պոմպեր (պոմպային կայանք 3 պոմպով), բնակելի մասի հակահրդեհային պոմպեր (պոմպային կայանք 2 պոմպով): Բոլոր հարկերում նախատեսված են d=50մմ հրշեջ ծորակներ L=20մ փողրակներով և d=16մմ ծայրափողով:

Ներքևի հարկերի հրշեջ ծորակների մոտ ազատ ճնշումը գերազանցում է թույլատրելի 40 մ-ը, ուստի մինչև +32.90 նիշով հարկերի հրշեջ ծորակների և միացման գլխիկի միջև անհրաժեշտ է տեղադրել տափօղակ d=20մմ անցքով, այսպիսով ազատ ճնշումը իջեցնել թույլատրելի սահմաններում:

Հակահրդեհային ելքը բնակելի մասի համար կազմում է 2x2.5լ/վրկ:

Սառը ջրամատակարարման մայրուղի գծերը անցնում են -4.50 հարկի առաստաղով: Բոլոր խողովակները ջերմամեկուսացվում են ռետինե ջերմամեկուսիչով:

Ջրմուղի ներքին ցանցը մոնտաժվում է.

Մայրուղի բաժանարար գծերը և սան. սարքերի մոտեցումները՝ պոլիպրոպիլենային, հակահրդեհային համակարգը՝ պողպատե էլ. եռակցվող խողովակներից: Յուրաքանչյուր բնակարանի ջրածախսը չափելու համար նախատեսված է ջրաչափ ճնշման կարգավորիչով: Հարկերի ջրաչափերը տեղադրվում են մեկ ընդհանուր արկղում դռնակով, ցուցմունքները գրանցելու համար:

Ջրաչափեր նախատեսված են նաև հասարակական տարածքներում՝ յուրաքանչյուր առանձին տիպի ջրսպառողների ջրագծերի վրա: Հակահրդեհային ջրմուղի ներքին ցանցը օղակային է, քանի որ այդ ցանցին միացած հրշեջ ծորակների քանակը գերազանցում է 12-ը: Հարկերում սան. սարքերին սնող սառը և տաք ջրագծերը մոնտաժվում են հատակի միջով:

#### ՏԱՔ ՋՐԱՄԱՏԱԿԱՐԱՐՈՒՄ

Տաք ջրամատակարարումը իրականացվում է բնակարաններում նախատեսված կաթսաներից: Ներքին ցանցը մոնտաժվում է պոլիպրոպիլենային խողովակներից:

#### ԿԵՆՏՐԱԴԱՅԻՆ ԿՈՅՈՒՂԻ

Կենցաղային կեղտաջրերը ինքնահոս հեռանում են բակային ցանց, որը միանում է քաղաքային կոլեկտորին համաձայն տրված տեխնիկական պայմանի: Կոյուղու կանգնակները նախատեսված են հորանների մեջ:

Կոյուղու ցանցը իրականացվում է պոլիվինիլքլորիդային PVC խողովակներից՝ ռետինե սեղմիչ օղակներով:

#### ՆԵՐՔԻՆ ՋՐՀՈՍ

Հարթ տանիքից անձրևի և հալոցքի ջրերը ներքին ջրհոսի ցանցով հեռանում են դեպի քաղաքային կոլեկտոր: Ներքին ջրհոսի ցանցը նախատեսված է պոլիէթիլենային ՍՊՃ T տիպի ճնշումային խողովակներից, որոնք միանում են ռետինե սեղմիչ օղակներով: Խողովակների մեջ ջրի սառեցումը բացառելու համար նախատեսել էլեկտրական պարուրակ:

#### 1.5.4 *Էլ. մատակարարում*

Բազմաբնակարան բնակելի համալիրի էլեկտրամատակարարումն իրականացվելու է համաձայն «ՀԷՑ» ՓԲԸ-ի հետ կնքված N 0585335 պայմանագրի /կցված Հավելվածներ բաժնում/:

#### 1.5.5 *Գազամատակարարում*

Գազամատակարարման տեխնիկական պայմաններ ստանալու համար կառուցապատող ընկերությունը դիմել է «Գազպրոմ Արմենիա» ՓԲԸ-ին:

### 1.5.6 *Էներգախնայողության միջոցառումներ*

Էներգախնայողության նպատակով շենքում նախատեսված են հետևյալ միջոցառումները

- Ջերմային կորուստների նվազեցման նպատակով խողովակաշարերի և օդատարների համար կիրառվում են բարձր արդյունավետության ջերմամեկուսիչներ
- Արտաքին կոնստրուկցիաների ջերմամեկուսացում.
- Օդատարների ջերմամեկուսացում ժամանակակից ջերմամեկուսիչ նյութերով.
- Ջերմային կորուստների նվազեցման նպատակով կիրառվում են բարձր արդյունավետության ջերմամեկուսիչներ /пенopleкс/:
- Օդափոխության համակարգում բարձր արդյունավետությամբ ղեկավարվող ջերմափոխանակիչների կիրառում:

### 1.5.7 *Կանաչապատման աշխատանքներ*

Շինարարական աշխատանքների ավարտից հետո նախատեսվում է իրականացնել տարածքի կանաչապատում: Կանաչապատման աշխատանքները իրականացնելու համար կառուցապատողի կողմից կնախապատրաստվի «Տարածքի բարեկարգման և արդիականացման նախագիծ», որը կհամաձայնեցվի Երևանի քաղաքապետարանի հետ:

Կանաչապատումը նախատեսվում է իրականացնել տարածաշրջանին և տեղի կլիմայական պայմանների բնորոշ ծառաթփային բուսականությամբ: Բուսականության տեսակային և քանակային կազմը ներկայացված կանաչապատման սխեմայի վրա:

Նախքան ծառատնկման աշխատանքների սկսելը անհրաժեշտ է կանաչապատվող տարածքում իրականացնել հետևյալ ազդեցություններն ունեցող միջոցառումները.

- Ոռոգման համակարգի անցկացում,

- Համաձայն ծառազիտական նախագծի համարակալված ցցափայտերի օգնությամբ ծառերի ու թփերի փոսերի տեղի նշահարում,

- Ծառերի համար 1մ խորությամբ և 50սմ լայնության փոսերի պատրաստում ,

- Թփերի համար 50-60սմ խորությամբ և 40սմ լայնության փոսերի պատրաստում,

-Բոլոր փոսերի մոտ համարժեք ծավալի հողախառնուրդի կուտակում. պատրաստված 3 բաժին սևահողից, 1 բաժին կարմիր ավազից, 1 բաժին տորֆահողից և 0.5 բաժին փտած գոմաղբից, վրան ավելացնել մուլչ:

Ազդեցությունների ավարտից հետո խորհուրդ է տրվում նշված տարածքում ծառատնկն իրականացնել ուշ աշնանը կամ վաղ գարնանը: Տնկանյութը ծառերի դեպքում պետք է լինի 1.52-2.0մ, թփերի դեպքում՝ 0,5-0,8մ: Տնկանյութը կարելի է ձեռք բերել անտառային և դեկորատիվ տնկարաններից: Որպեսզի պաշտպանիչ կանաչ գոտում խոտածածկ առաջանա անհրաժեշտ է 1 ք.մ.-ում նախատեսվում է ցանել 0,04 կգ խոտի սերմ: Ծառատնկման հաջորդ 3 տարիներին խորհուրդ է տրվում վեգետացիայի ընթացքում 2-3 անգամ իրականացնել խնամքի (քաղհան, փխրեցում) աշխատանքներ,



անհրաժեշտության դեպքում նաև վնասատուների նկատմամբ թունաքիմիկատներով կամ կենսաբանական պայքարի միջոցառումներ:

Նախատեսվում է կազմակերպված կաթիլային ոռոգման համակարգ: Կանաչապատ տարածքների ոռոգման համար ջրամատակարարումն կիրականացվի ավտոցիստերնով, պայմանագրային հիմունքներով, մասնագիտացված ընկերության կողմից:

Ստորև ներկայացվում է ծառերի և բուսատեսակների անվանացնկը:

Թղկի սրտատերեվ կարմիր - 35 հատ

Գնդաձեվ իլենի - 15 հատ

Գնդաձեվ թույա - 20 հատ

Բարբարիս - 6 հատ

Ասպիրակ - 10 հատ

Ֆորզիցիա - 8 հատ

Խենոմելիս - 15 հատ

Սամշիտ - 56 գժմ

Եղեվնի կովկասյան - 10 հատ

Թզուկ վարդեր - 86 մ<sup>2</sup>

Միզամարգ - 1580 մ<sup>2</sup>

### 1.5.8 Կանաչ տարածքի ոռոգման ջրապահանջի հաշվարկ

Կանաչապատ տարածքի 1 մ<sup>2</sup>-ի մեկ ոռոգման համար ջրի ծախսի նորման կազմում է 4-6 լ/ մ<sup>2</sup>:

Տեղանքի շոգ կլիմայական պայմանների համար ընդունում ենք առավելագույն արժեքները.

գազոնների ոռոգում՝  $n_6 = 0.006 \text{ մ}^3/\text{մ}^2$

Ոռոգման համար ջրապահանջը որոշվում է՝

$$W_{u.3} = (n_6 \times S) \times K \times t$$

որտեղ՝  $S$  – ոռոգվող տարածքի մակերեսն է, գազոնների մակերեսը՝  $S_1 = 750.78 \text{ մ}^2$ ,


$K$  – ոռոգման օրական հաճախականությունն է,  $K = 2$

$t$  - ոռոգման օրերի պլանավորված թվաքանակն է,  $t = 175$  օր

$$W_{u.3} = (0.006 \times 750.78) \times 2 \times 175 = 1576.638 \text{ մ}^3/\text{տարի}$$

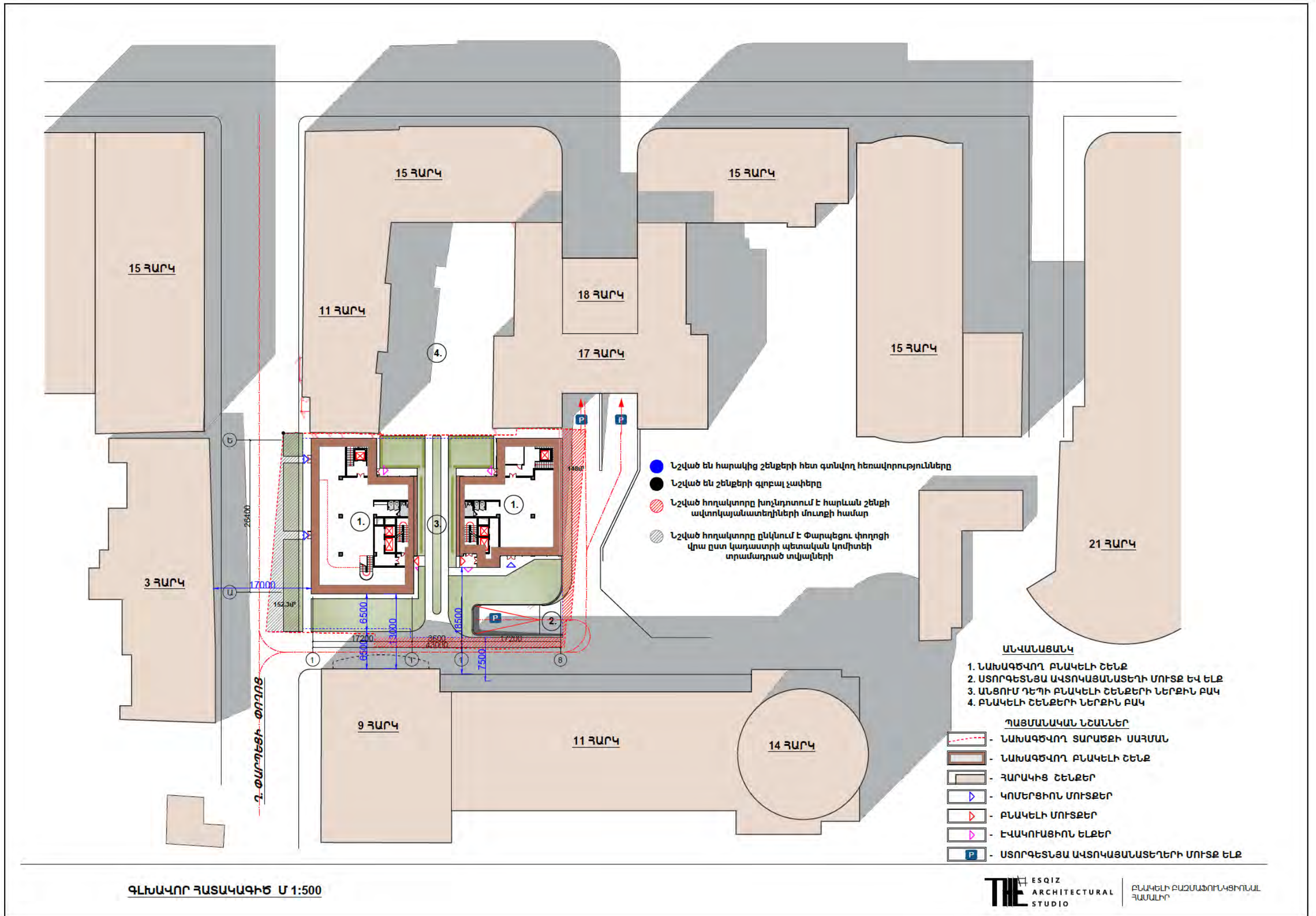


1.5.9 Նախատեսվող գործունեության հատակագծեր

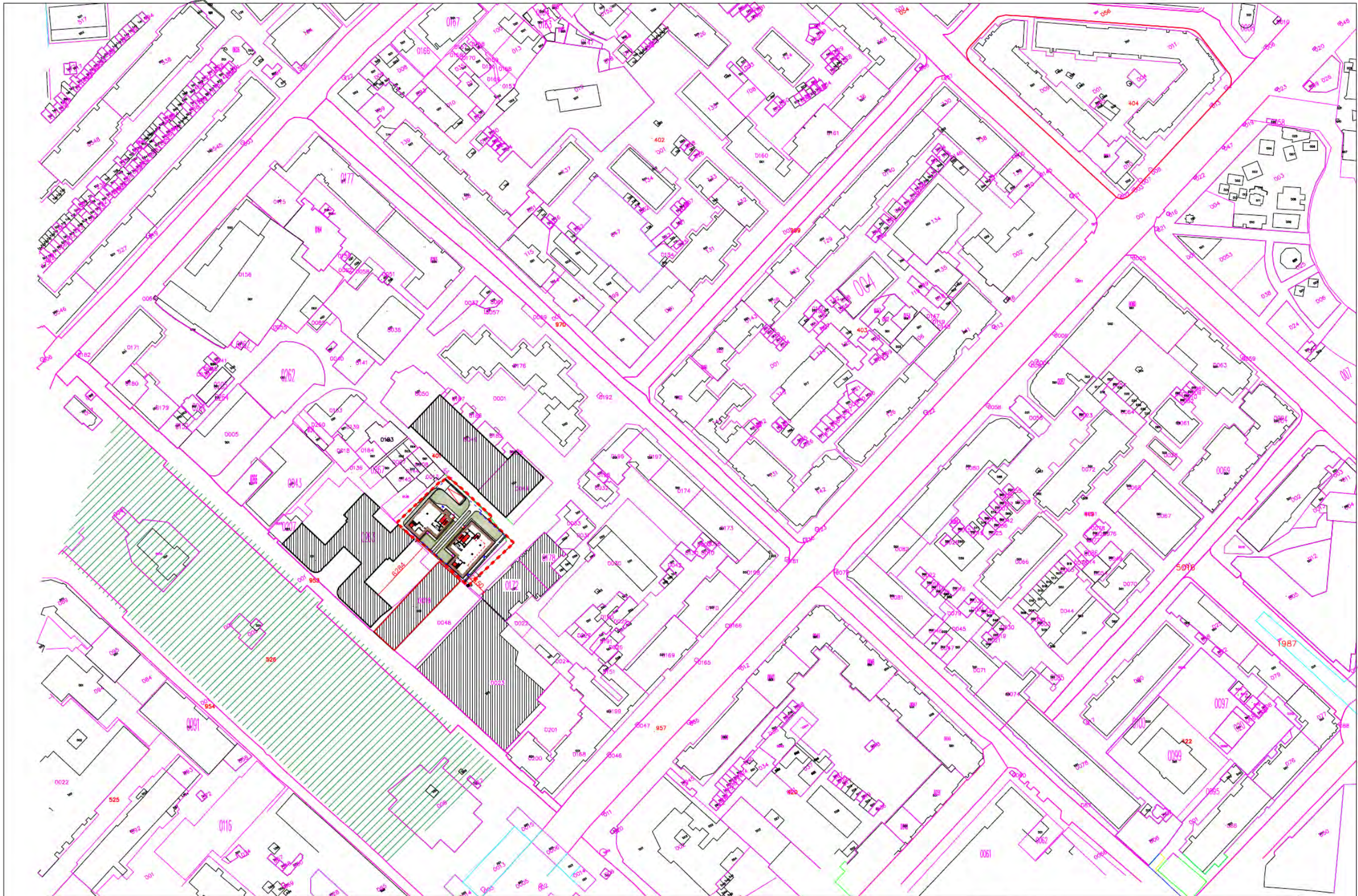


Դիտարկվող հողատարածքի ուրվագիծ







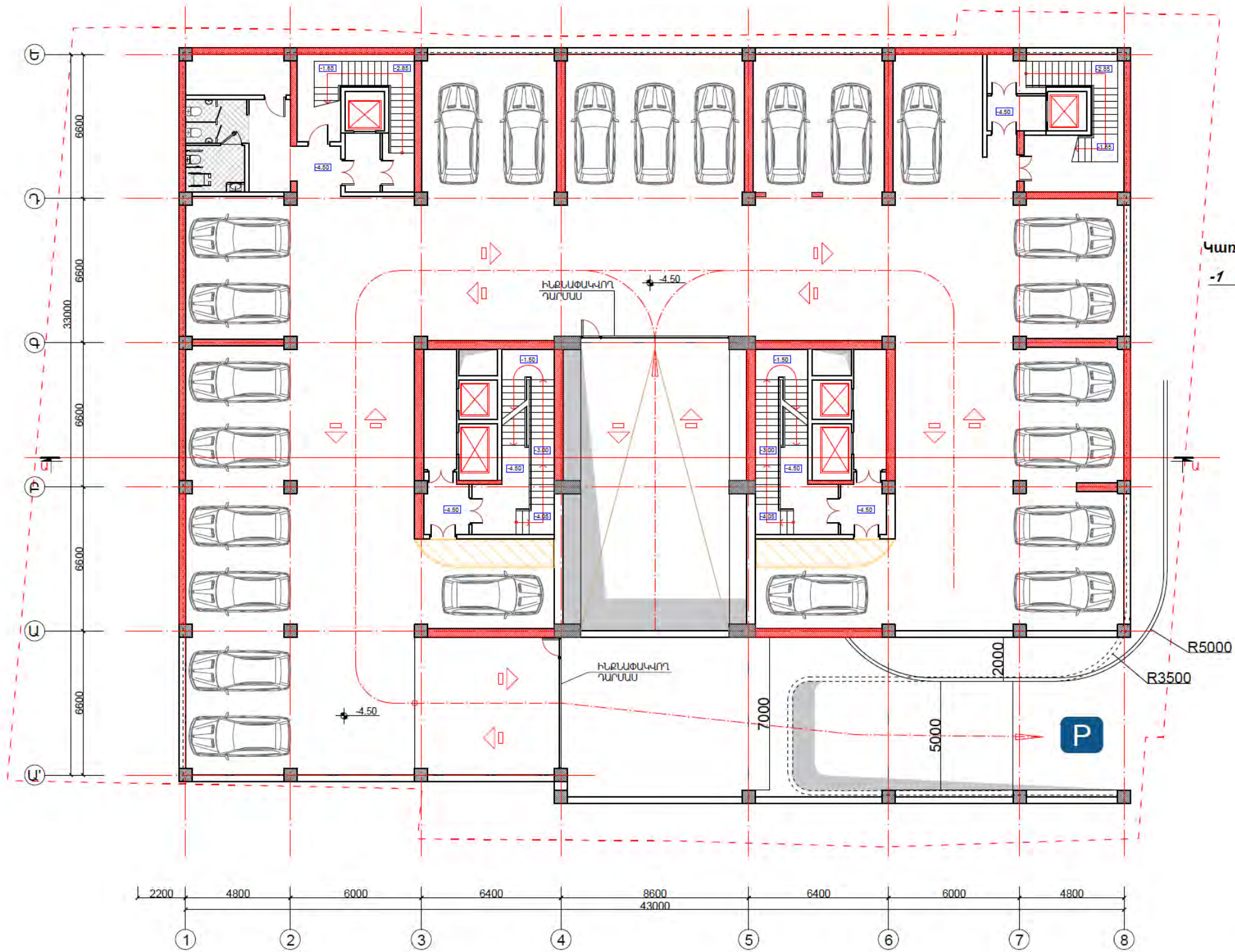


ԳԼՆԱԿՈՐ ՀԱՏԱԿԱԳԻԾ Մ 1:2000

**THE** ESQIZ ARCHITECTURAL STUDIO  
ԲՆԱԿԵԼԻ ԲԱԶՄԱՖՈՒԿԵՐՈՒՄԸ ՀԱՄԱԼԻՐ



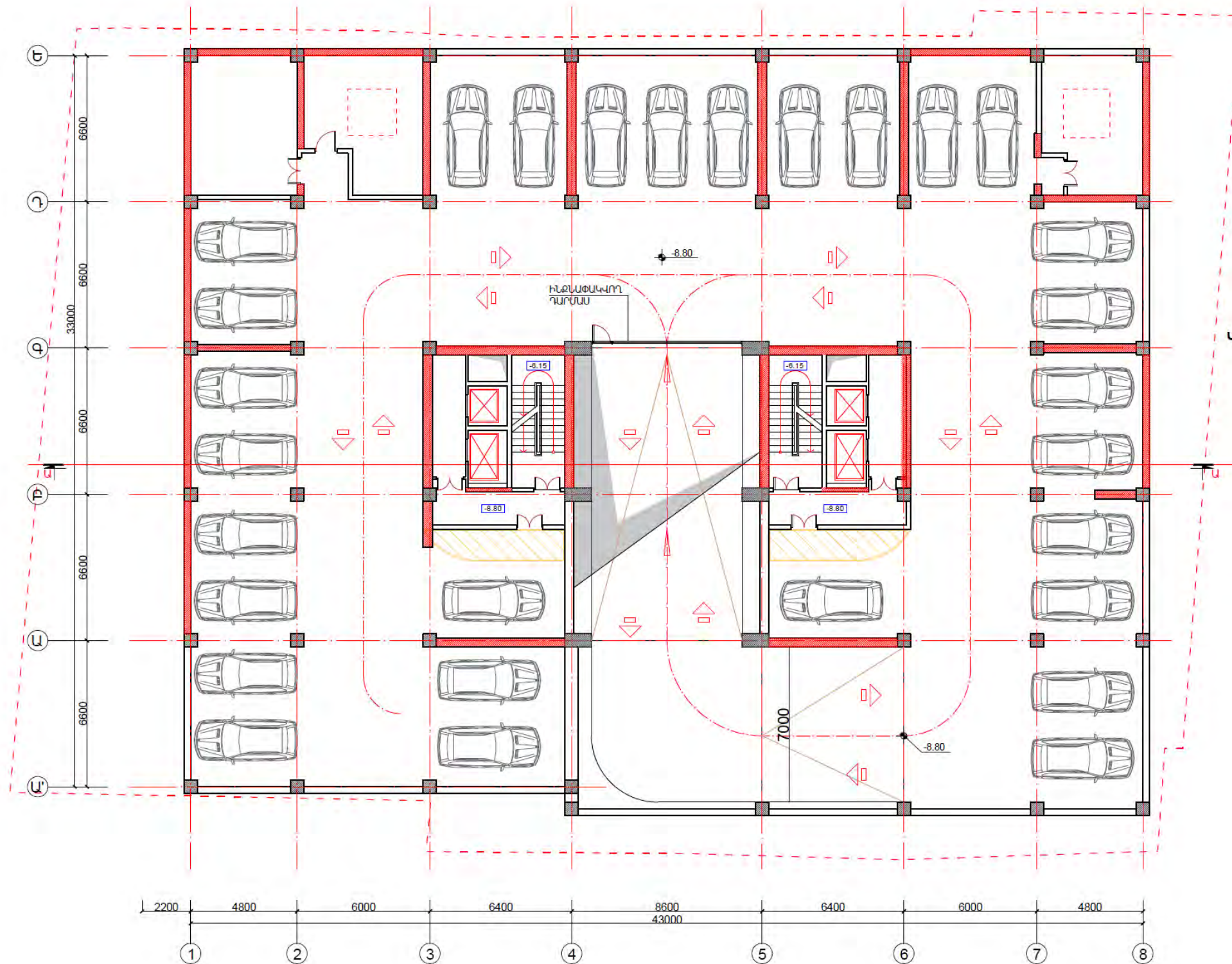
-1 ԱՎՏՈՎԱՅԱՆԱՏԵՐԻ ՀԱՏԱԿԱԳԻԾ -4.50 ՆԻՇՈՒՄ



Կառուցապատման մակերես -1504.5մ²  
-1 հարկում - 24 ԱՎՏՈՍԵՔԵՆԱ



-2 ԱՎՏՈՎԱՅԱՆԱՏԵՂԻ ՀԱՏԱԿԱԳԻԾ -8.80 ՆԻՇՈՒՄ



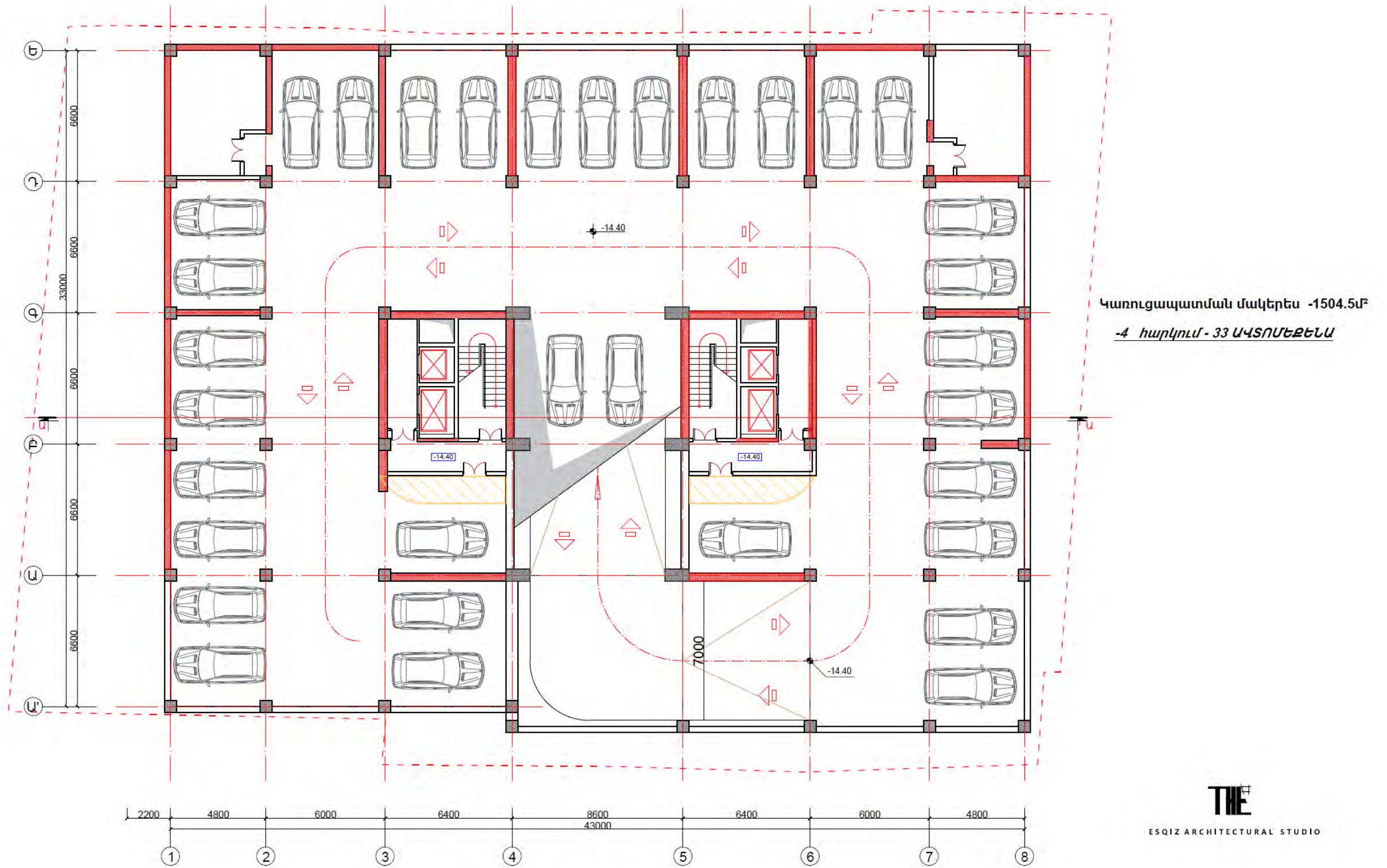
Կառուցապատման մակերես -1504.5մ<sup>2</sup>  
-2 հարկում - 29 ԱՎՏՈՄԵԹԵՆԱ







-4 ԱՎՏՈՎԱՅԱՆԱՏԵՂԻ ՀԱՏԱԿԱԳԻԾ -14.40 ՆԻՇՈՒՄ



1.5.10 Շինարարական աշխատանքների իրականացման ժամանակացույց

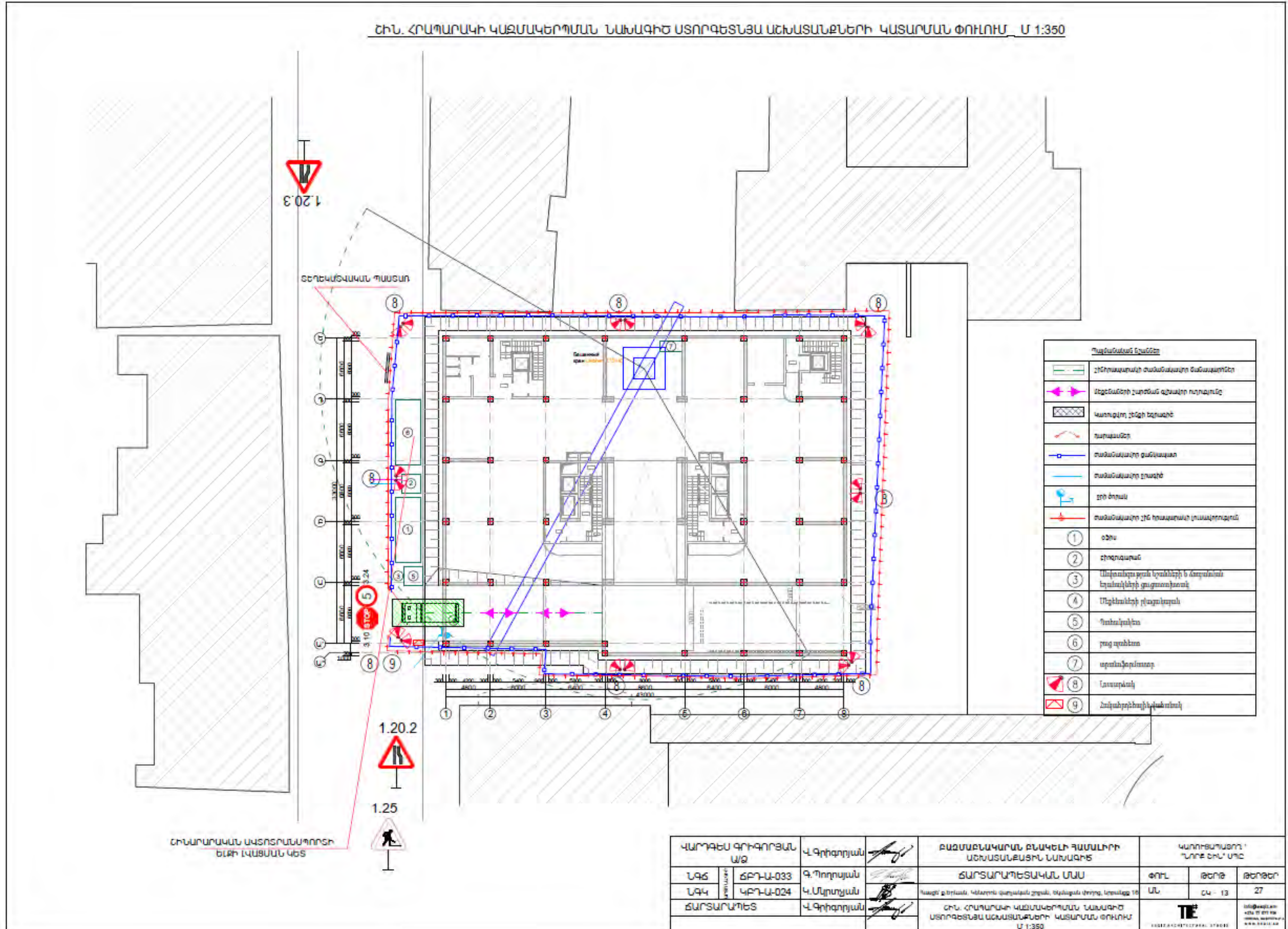
ՇԻՆԱՐԱՐԱԿԱՆ ԱՇԽԱՏԱՆՔՆԵՐԻ ԻՐԱԿԱՆԱՑՄԱՆ ԺԱՄԱՆԱԿԱՑՈՒՅՑ

	ՆԱԽԱՏԵՍՎՈՂ ԱՇԽԱՏԱՆՔՆԵՐ ՄԵՎ ՄԻԱԿՈՐ ՄԱՍԻ ՇԻՆԱՐԱՐՈՒԹՅԱՆ ՀԱՄԱՐ	ԱՇԽԱՏԱՆՔԱՅԻՆ ՕՐԵՐ																				
		3 ԱՄԻՍ	3 ԱՄԻՍ	3 ԱՄԻՍ	3 ԱՄԻՍ	3 ԱՄԻՍ	3 ԱՄԻՍ	3 ԱՄԻՍ	3 ԱՄԻՍ	3 ԱՄԻՍ	3 ԱՄԻՍ	3 ԱՄԻՍ	3 ԱՄԻՍ	3 ԱՄԻՍ	3 ԱՄԻՍ	3 ԱՄԻՍ	3 ԱՄԻՍ	3 ԱՄԻՍ	3 ԱՄԻՍ	3 ԱՄԻՍ	3 ԱՄԻՍ	
1.	ԿԱՊԱԼԻ ՄՐՑՈՒՅԹԻ ԿԱԶՄԱԿԵՐՊՈՒՄ	█																				
2.	ՇԻՆ ՀՐԱՊԱՐԱԿԻ ԿԱԶՄԱԿԵՐՊՈՒՄ		█																			
3.	ՀՈՂԱՅԻՆ ԱՇԽԱՏԱՆՔՆԵՐ		█	█																		
4.	ՀԻՄՔԵՐԻ ԻՐԱԿԱՆԱՑՈՒՄ ԱՏՈՐԳԵՏՆՅԱ ՀԱՐԿԵՐԻ ԿԱՌՈՒՑՈՒՄ			█	█	█																
5.	ՇԵՆՔԻ ՎԵՐԳԵՏՆՅԱ ԿՐՈՂ ՏԱՐԱԾԱԿԱՆ ԿՈՆՍՏՐՈՒԿՑԻԱՆԵՐԻ ԿԱՌՈՒՑՈՒՄ					█	█	█	█	█	█	█	█	█	█	█	█	█	█	█	█	
6.	ՏԱՆԻՔԻ ԱՆՋՐԱՆՑԻԿ ՇԵՐՏԵՐԻ ՊԱՏ.																			█	█	
7.	ՊԱՐՓԱԿՈՂ ՊԱՏԵՐԻ ՇԱՐՈՒՄ																				█	█
8.	ՄԻՋՆՈՐՄՆԵՐԻ ԻՐԱԿԱՆԱՑՈՒՄ					█	█	█	█	█	█	█	█	█	█	█	█	█	█	█	█	
9.	ՇԻՆՈՒԹՅԱՆ ԱՐՏԱՔԻՆ ՀԱՐՊԱՐՈՒՄ							█	█	█	█	█	█	█	█	█	█	█	█	█	█	
10.	ԱՐՏԱՔԻՆ ԻՆՃԵՆԵՐԱԿԱՆ ԳԾԵՐԻ ԻՐԱԿԱՆԱՑՈՒՄ			█	█	█																
11.	ՆԵՐՔԻՆ ԻՆՃԵՆԵՐԱԿԱՆ ԳԾԵՐԻ ԻՐԱԿԱՆԱՑՈՒՄ									█	█	█	█	█	█	█	█	█	█	█	█	
12.	ԼՈՒՍԱՄՈՒՏՆԵՐԻ ԵՎ ԴՈՆԵՐԻ ՏԵՂԱԴՐՈՒՄ									█	█	█	█	█	█	█	█	█	█	█	█	
13.	ՎԵՐԵԼԱԿՆԵՐ ԵՎ ԱՎՏՈՄԱՏԻԿԱ												█	█	█	█	█	█	█	█	█	
14.	ՆԵՐՔԻՆ ՀԱՐՊԱՐՄԱՆ ԱՇԽԱՏԱՆՔՆԵՐ									█	█	█	█	█	█	█	█	█	█	█	█	
15.	ՏԱՐԱԾՔԻ ՄԱՔՐՈՒՄ / ԲԱՐԵԿԱՐԳՈՒՄ																█	█	█	█	█	
16.	ԻՆՃ. ԳԾԵՐԻ ԵՎ ԱՎՏՈՄԱՏ. ՓՈՐՁԱՐԿՈՒՄ																			█	█	
17.	ՆԱԽԱՊԱՏՐԱՍՏԱԿԱՆ ԺԱՄԱՆԱԿԱԸՆԹԱՑ	█																				
18.	ԿԱՌՈՒՑՄԱՆ ԺԱՄԱՆԱԿԱԸՆԹԱՑ		█	█	█	█	█	█	█	█	█	█	█	█	█	█	█	█	█	█	█	
19.	ԱՎԱՐՏԱԿԱՆ ՓԱՍԹԱԹՂԹԵՐԻ ՉԵՎԱԿԵՐՊՈՒՄ																				█	

ԸՆՀԱՆՈՒՐ ՇԻՆԱՐԱՐԱԿԱՆ ԱՇԽԱՏԱՆՔՆԵՐԻ ՏԵՎՈՂՈՒԹՅՈՒՆԸ -- 60 ԱՄԻՍ

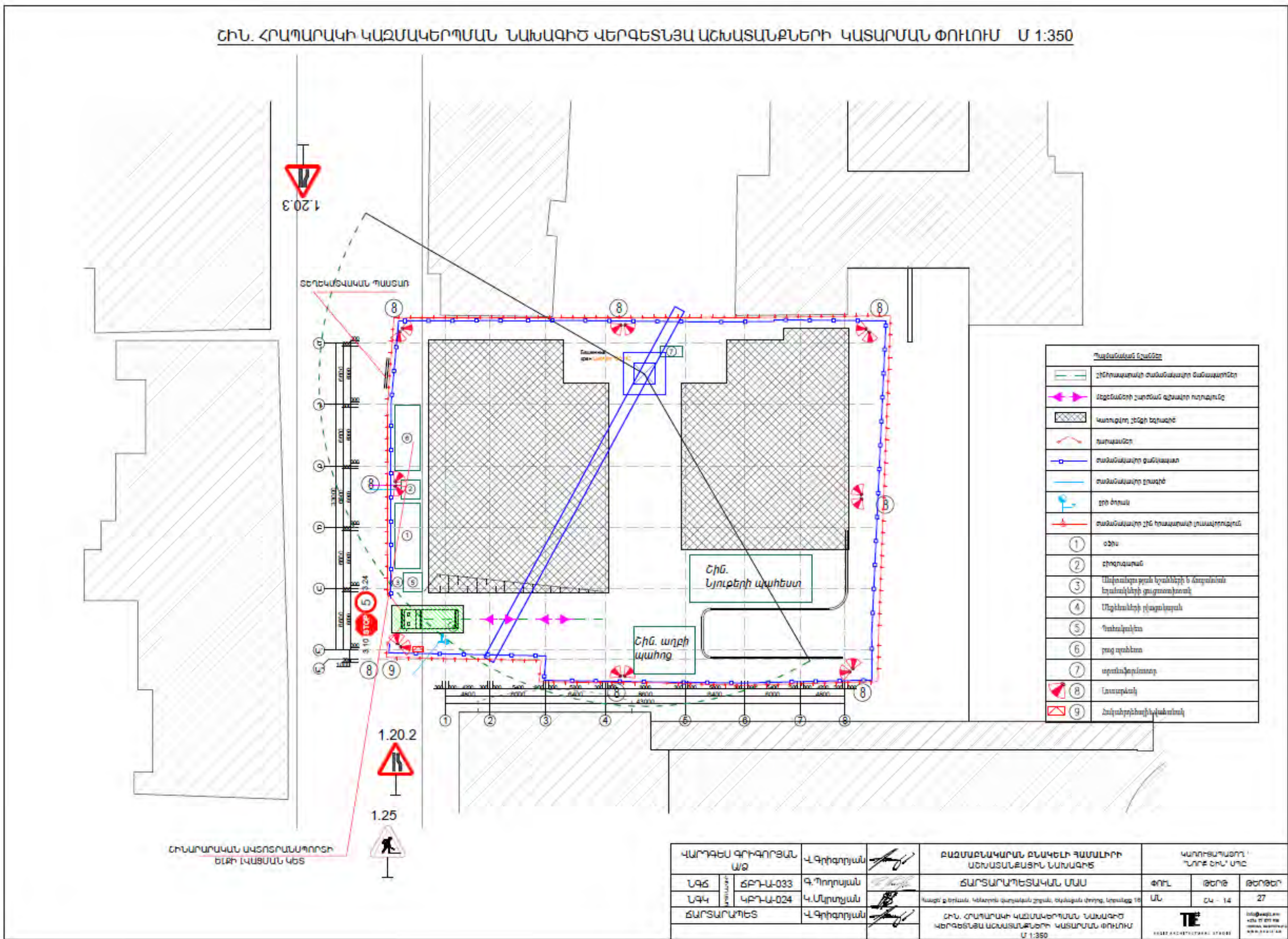


1.5.11 Շինհրապարակի հատակագիծ





ՇՆ. ՀՐԱՊԱՐԱԿԻ ԿԱԶՄԱԿԵՐՄԱՆ ՆԱԽԱԳԻԾ ԿԵՐՁԵՏՆՅԱ ԱՇԽԱՏԱՆՔՆԵՐԻ ԿԱՏԱՐՄԱՆ ՓՈՒԼՈՒՄ Մ 1:350



Պայմանական նշաններ	
	Հիմնաքարի ժամանակաշրջանի սահմանափակումներ
	Առկա շինության շարժման գծային ուղղություն
	Կառուցվող շենքի եզրագիծ
	Գտնված
	ժամանակաշրջանի սահմանափակում
	ժամանակաշրջանի շրջագիծ
	Չոր ծրար
	ժամանակաշրջանի շենքի հրապարակի տրամադրություն
①	Օճի
②	Շրջապատ
③	Անթրոպոգեն թղթի կամ կիրի և ձուլվածքի կառուցվածքի ցուցումներ
④	Անթրոպոգեն թղթի կառուցվածք
⑤	Գտնված
⑥	Բաց արևոտ
⑦	Արտադրություն
⑧	Լուսաթրեկ
⑨	Ճակատային շինություն

ԿԱՐԴԱՆ ԳՐԻՊՈՐՑԱՆ ԱՁ		Վ.Գրիգորյան		ԲԱԶՄԱԿԵՐՄԱՆ ԲՆԱԿԵԼԻ ԳԱՄԱԼՈՐԻ ԱՇԽԱՏԱՆՔԱՅԻՆ ՆԱԽԱԳԻԾ	Կառուցության ընթացքի վերահսկում		
ՆԳՏ	ՃԲԴ-Ա-033	Գ.Պողոսյան			ԳՈՒԼ	ԹԵՐԵ	ԹԵՐԵՆԻ
ՆԳԿ	ԿԲԴ-Ա-024	Կ.Սյուրյան		ՏՎՈՒՄ ԳՐԱԿԱՆ ԿՈՆՍՏՐԱԿՏԱՆԻ ՍՏՈՒՄ ԿԱՏԱՐՄԱՆ ՓՈՒԼՈՒՄ Մ 1:350	ՄԼ	ՇՄ - 14	27
ՃԱՐՏԱՐԱՊԵՏ		Վ.Գրիգորյան			ՇՆ. ՀՐԱՊԱՐԱԿԻ ԿԱԶՄԱԿԵՐՄԱՆ ՆԱԽԱԳԻԾ ԿԵՐՁԵՏՆՅԱ ԱՇԽԱՏԱՆՔՆԵՐԻ ԿԱՏԱՐՄԱՆ ՓՈՒԼՈՒՄ Մ 1:350		

## 2. ՇԻՆԱՐԱՐՈՒԹՅԱՆ ԿԱԶՄԱԿԵՐՊԱՏԵԽՆՈԼՈԳԻԱԿԱՆ ՄԽԵՄԱՆ

Որպես շինարարական դիտարկվելու է ամբողջ հողատարածքը:

Ելնելով առկա պայմաններից շինությունները բացի շինարարական նորմերով տրված անվտանգության հրահանգներից, անհրաժեշտ է կազմակերպել և աշխատանքների կատարման նախագծում արտացոլել անվտանգության նորմերի անհատական մոտեցումներ հատկապես կապված կոունկի գործողության գոտում կատարվելիք շին. մոնտաժային աշխատանքների վերաբերյալ:

Շին. մոնտաժային աշխատանքները պետք է կատարել պահպանելով շինարարական նորմաները, կանոնները, ստանդարտները և նախագծի տեխնիկական պայմանները:

Շինարարության իրականացման որակի չափանիշները հսկվում են տեխնիկական հսկողություն իրականացնող մարմնի կողմից, հատկապես ակտավորելով թաքնված աշխատանքների իրականացումը, գրանցելով վարման մատյանում:

Շին. հրապարակը կազմակերպելիս պետք է ղեկավարվել Քաղաքաշինության, տեխնիկական և հրդեհային անվտանգության տեսչական մարմնի կողմից տրված հրահանգների:

Շին. հրապարակը կոմպլեկտավորվում է հակահրդեհային ինվենտարով:

Շինարարության ընթացքում անհրաժեշտ է կատարել միջոցառումներ զերծ պահելու շրջակա միջավայրը աղտոտումից:

### ԱՇԽԱՏԱՆՔԻ ԿԱԶՄԱԿԵՐՊՈՒՄ

**1.** Աշխատանքների բնույթից ելնելով՝ բանվորական բրիգադները ձևավորվում են որպես բազմապրոֆիլ կամ մասնագիտացված:

**2.** Բազմապրոֆիլ բրիգադները նպատակահարմար է կազմավորել խոշորացված **[ընդհանրացված]** տիպի ավարտուն շինարարական արտադրանքի, աշխատանքների ընդհանրացված փուլի, կոնստրուկտիվ հանգույցի ստեղծման նպատակով:

**3.** Բրիգադների քանակական և մասնագիտական - որակական կազմը սահմանվում է աշխատանքների ծրագրված ծավալների, աշխատատարության և աշխատանքների կատարման ժամկետների հիման վրա:

### ԱՇԽԱՏԱՆՔԻ ՊԱՇՏՊԱՆՈՒԹՅՈՒՆ

**1.** Բանվորների աշխատանքի պաշտպանությունը ապահովվելու է անհատական պաշտպանության միջոցների կիրառմամբ **[հատուկ արտահագուստ, կոշիկ]**, համալիր պաշտպանության միջոցառումների կատարումով **[ցանկապատում, լուսավորում, օդափոխում, պաշտպանիչ և արգելակիչ սարքեր և հարմարանքներ և այլն]**, սանիտարակենցաղային շինություններով և սարքավորումներով՝ գործող նորմերին և կատարվող աշխատանքների բնույթին համապատասխան

**2.** Շինմոնտաժային աշխատանքների կատարման ընթացքում պահպանվելու են շինարարությունում անվտանգության տեխնիկայի վերաբերյալ շինարարական նորմերի և կանոնների պահանջները:

**3.** Աշխատանքի պաշտպանության՝ անվտանգության տեխնիկայի, արտադրական սանիտարահիգիենիկ միջոցառումների և հակահրդեհային անվտանգության վերաբերյալ անց է կացվելու հրահանգում: Շինմոնտաժային աշխատանքների կատարման ընթացքում պահպանվելու են շինարարությունում անվտանգության տեխնիկայի վերաբերյալ շինարարական նորմերի և կանոնների պահանջները:

**4.** Բանվորների անվտանգության տեխնիկայի ուսուցման, հրահանգման ժամանակին և որակով անցկացման, անհատական պաշտպանական միջոցների վիճակի և կիրառման, արտադրական անվտանգության և արտադրական սանիտարահիգիենիկ անվտանգության հետ կապված բոլոր միջոցառումների կատարման հսկողությունը վերապահվում է աշխատանքներն իրականացնող կազմակերպությանը:

Անհրաժեշտ է ավելի հետևողական մշտադիտարկումներ իրականացնել շինարարական գործունեության ոլորտում՝ արձանագրելով շինհրապարակի որակի, բանվորական հագուստի կուլտուրայի, անվտանգության կանոնների հնարավոր անհամաչափությունները:

## 2.1 Աշխատանքների կատարման սխեմա

Նախագծի շինարարության կազմակերպումը մշակված է ՀՀՇՆ 3. 01.01.2008-ի դրույթներով: Շին աշխատանքների իրականացման համար նախատեսում է 2 փուլ՝ նախապատրաստական և հիմնական, ընդհանուր տևողությունը 60 ամիս: Նախապատրաստական փուլում կատարվում են հետևյալ աշխատանքները.

- Շին. հրապարակի ժամանակավոր ցանկապատում հետիոտն գլխածածկույթով
- Ժամանակավոր էլեկտրոմատակարարում և ջրամատակարարում
- Շին. նյութերի և բետոնի ընդունման հարթակների պատրաստում
- Շին. հրապարակի գիշերային լուսավորվածություն

Հիմնական փուլում կատարվում է մասնաշենքերի շինարարությունն՝ ըստ նշված ժամանակացույցի և օրացույցային գրաֆիկի:

Հողային աշխատանքները փոստրակում և խրամուղիներում կատարվում են “հետ-բահ” էքսկավատորով:

Յուրաքանչյուր շենքի պատող և կրող կոնստրուկցիաների իրականացման համար ընտրված է QTZ125 մակնիշի աշտարակային կոունկ: Բոլոր տիպի շինարարական աշխատանքները անհրաժեշտ է կատարել պահպանելով անվտանգության տեխնիկայի կանոնները ըստ ՇՆԵՎԿ III-IV.2008-ի դրույթներով, ինչպես նաև աշխատանքների կատարման նախագծում նշված լրացուցիչ միջոցառումներով:

Հիմքերը տեղադրելուց առաջ հիմնատակը պետք է ընդունվի երկրաբանի կողմից հաստատված ակտով (բաց փոստրակի ընդունման ակտ):

Բեռի ուղղահայաց և հորիզոնական տեղափոխությունները պետք է կատարվեն ազդարարի ազդանշանին համապատասխան, պահպանելով անվտանգության գոտու սահմանները, ինչպես նաև բեռի անկման հորիզոնական տեղափոխությունը /նախագծով այն համարվում է 10մ, նշահարելով դեղին գույնով, ապահովել դիսպետչերական կամ մեկ աշտարակային կռունկի գործողության գոտում բացառել կից շենքի աշտարակային կռունկի գործողությունը տվյալ գոտում/: Անմիջապես հիմքերի տակ բնահողը մշակվում է ձեռքով, ձեռքի պարզագույն գործիքներով՝ փոքր մեխանիզմներով:

Հաշվի առնելով տեղանքի սուղ պայմանները, անհրաժեշտ է կազմակերպել անվտանգության տեխնիկայի կանոնների իրականացման համալիր մշակում՝ ղեկավարվելով ՀՀՇՆ III-IV.2008-ի դրույթներով: Բեռի ուղղահայաց և հորիզոնական տեղափոխությունները պետք է կատարվեն ազդարարի ազդանշանին համապատասխան, պահպանելով անվտանգության գոտու սահմանները, ինչպես նաև բեռի անկման հորիզոնական տեղափոխությունը:

Կռունկով բեռի տեղափոխումը բացառիկ դեպքերում գոյություն ունեցող շենքերի տանիքի վրայով կատարվում է շինարարության ղեկավարի գրավոր կարգադրությամբ, ապահովվելով բեռի անվտանգ տեղափոխումը, անվտանգության ճարտարագետի մշտական ներկայությունը:

Աշտարակային կռունկի մոնտաժումը ե/բետոնե ծածկի սալի վրա կատարվում է նախագծի կոնստրուկտորի հիմնավորված լուրջ հաշվարկով: Աշտարակային կռունկի մոնտաժման աշխատանքները իրականացվում է համապատասխան արտոնագիր ունեցող կազմակերպության կողմից ըստ կռունկի անձնագրային տվյալների:

Ապրանքային բետոնը շին.հրապարակ է բերվում պատրաստի վիճակում՝ բետոնատար ինքնաթափերի միջոցով ավտոմատ բետոնա-շաղախային հանգույցից: Ամրանային իրերը պատրաստվում են հատուկ պոլիգոններում, մասամբ շին. հրապարակում:

Շինարարության ընթացքում այլ անձանց իրավունքների սահմանափակումը հետևում է ՀՀ օրենսդրությամբ սահմանված կարգով:

Քանի որ այս տարածքը գտնվում է քաղաքի բնակելի թաղամասում, ամբողջ շինարարության ընթացքում միջոցառումներ իրականացնել շրջակա միջավայրի պահպանության վերաբերյալ: Փոշուց զերծ մնալու համար տարածքը մշտական խոնավ պահել և ապահովել ռոտզման ջրով:

Թույլ չտալ նորմայից ավել վնասակար արտանետումներ դեպի մթնոլորտ, շին. մեքենաները շին. հրապարակ պետք է մտնեն և դուրս գան մաքուր վիճակով: Բնահողով բարձրված մեքենաների թափքը պետք է թրջել և ծածկել պոլիէթիլենային թաղանթներով թույլ չտալով փոշու ամպի գոյացություններ: Երեկոյան ժամերին դադարեցմել աղմկոտ աշխատանքների կատարումը: Պարբերաբար, և ըստ անհրաժեշտության, կկազմակերպվի շինարարական աղբի տեղափոխում թափոնատեղ:



Բոլոր բնապահպանական միջոցառումները ներառվել են Նախնական գնահատման հայտի հաջորդ բաժիններում՝ բնապահպանական միջոցառումների ծրագրում և բնապահպանական կառավարման և մոնիթորինգի պլաններում:

### **Շինարարական աշխատանքների բնութագրերը և տիպերը հետևյալն են**

Բազմաբնակարան բնակելի համալիրի կառուցման շինարարական աշխատանքները ներառում են.

- Նախապատրաստական փուլի աշխատանքներ
- Հողային աշխատանքներ
- Միաձույլ ե/բ կոնստրուկցիաներ
- Պատեր և միջնապատեր
- Տանիքային աշխատանքներ
- Ներքին ինժեներական ցանցեր
- Հարդարման աշխատանքներ
- Երեսպատման աշխատանքներ
- Տարածքի բարեկարգման աշխատանքներ, որոնք ներառում են բետոնյա սալվածքներ և ասֆալտապատ հարթակներ:

## **2.2 Հիմնական շինարարական մեքենաների և մեխանիզմների պահանջարկը**

Հիմնական շինարարական տեխնիկայի պահանջարկը որոշվում է աշխատանքների ծավալների, մեխանիզմների և մեքենաների միջին արտադրողականության և աշխատանքների կատարման ընտրված եղանակների հիման վրա: Հիմնական մեքենաների և մեխանիզմների անվանացանկը բերված է աղյուսակ 1-ում:

Շինարարական մեքենաների և մեխանիզմների անվանացանկ՝

- Աշտարակային վերամբարձ կռունկ QTZ125, կամ տվյալ տեսակին համարժեք տեխնիկական տվյալներով՝ 1 հատ
- Ավտովերամբարձ կռունկ KC-55713-1 «Галичанин», կամ տվյալ տեսակին համարժեք տեխնիկական տվյալներով՝ 1 հատ
- Բեռնատար ավտոբետոնախառնիչ СБ-69Б՝ 1 հատ
- Բեռնատար ինքնաթափ MA3 5550, կամ համարժեք տեխնիկական տվյալներով՝ 6 հատ
- Շարժական կոմպրեսոր ЗИФ - 55 В, կամ համարժեք տեխնիկական տվյալներով՝ 1 հատ
- Էլեռակցման սարք СТН 500, կամ համարժեք տեխնիկական տվյալներով՝ 2 հատ
- Բուրդոզեր KOMATSU D37-EX-22, կամ համարժեք տեխնիկական տվյալներով՝ 1 հատ
- Էքսկավատոր Hyundai 170W, կամ համարժեք տեխնիկական տվյալներով՝ 1 հատ
- Ձեռքի էլեկտրական գործիքներ
- Ձեռքի մեխանիկական գործիքներ
- Ատաղձագործական գործիքներ

- Ներկարարական գործիքներ

Շինարարական տեխնիկայի համար համապատասխան վառելիքի լիցքավորումը և յուղումը իրականացվելու է շինհրապարակից դուրս լցակայաններում կամ սպասարկման կետերում:

Շինարարական աշխատանքների իրականացման համար անհրաժեշտ բետոնի խառնուրդը կմատակարարվի բետոնատար ավտոմեքենաներով, մասնագիտացված ընկերության կողմից, պայմանագրային հիմունքներով:

**2.3 Հիմնական շինարարական աշխատանքների և ռեսուրսների ծավալները**

*Հողային աշխատանքներ՝*

*Հանույթ՝ 64957մ<sup>3</sup>*

*Հետլիցք և տարածքի հարթեցում՝ 19500 մ<sup>3</sup>*

*Առաջացած ավելորդ հողային զանգվածը կտեղափոխվի համայնքի հետ համաձայնեցված վայր:*

*Շինարարությունում աշխատողների ընդհանուր թիվը՝ 50 մարդ, որից*

- Ինժեներատեխնիկական անձնակազմ - 5 մարդ
- Արհեստագործներ և բանվորներ - 48 մարդ
- Մեքենավարներ և օգնականներ - 10 մարդ

**2.3.1 Նյութերի և բնառեսուրսների օգտագործում**

Բազմաբնակարան բնակելի համալիրի կառուցման շինարարության ժամանակ օգտագործվում են տարբեր շինարարական նյութեր, այդ թվում երկաթբետոն, սրբատաշ և կոպտատաշ քար, փայտ, մետաղ, ապակի, բարձրորակ սվաղ, երեսապատման բարձրորակ նյութեր, ավազ, ցեմենտ, ներկանյութեր, բետոնյա կոնստուկցիաներ, մետաղական կոնստուկցիաներ և այլն:

Բնառեսուրսներից օգտագործվելու է ջուր՝ տարածքների ջրցանի, հողի/գրունտի խոնավացման համար՝ և շինանձնակազմի խմելու կենցաղային նպատակների համար:

**a) Շինանձնակազմի կենցաղային և տնտեսական ջրածախսը որոշվում է հետևյալ բանաձևով՝**

$$W_{\Sigma. \text{ի.}} = (n \times N + n_1 \times N_1) \times T, \text{ որտեղ}$$

**n** – ԻՏ աշխատողների, ծառայողների թվաքանակն է՝ 5 մարդ

**N**– ԻՏԱ ջրածախսի նորմատիվն է՝ 0.016 մ<sup>3</sup>օր/մարդ

**n<sub>1</sub>**– սպասարկող աշխատողների թվաքանակն է՝ 58 մարդ

**N<sub>1</sub>** – սպասարկողների ջրածախսի նորմատիվն է՝ 0.025 մ<sup>3</sup>օր/մարդ

**T** – աշխատանքային օրերի թիվն է՝ 1800 օր

$$W_{\text{խ.տ.}} = (5 \times 0.016 + 58 \times 0.025) \times 1800 = 2754 \text{ մ}^3/\text{շին. ժամ. կամ } 1.53 \text{ մ}^3/\text{օր:}$$

Ջրապահանջի հաշվրկը իրականացված է համաձայն СНиП2/04.85\*

**b) Ջրցանի համար օգտագործվող ջրի ծախսը որոշվում է հետևյալ կերպ՝**

$U_1 = S_1 \times K_1 \times T \times D$ , որտեղ՝

$S_1$  – ջրվող տարածքի մակերեսը, 1120 մ<sup>2</sup>,

$K_1$  – 1 մ<sup>2</sup> օրական ջրցանի նորմը, 0.0015 մ<sup>3</sup>,

$T$  – ջրցանի ժամանակահատվածը օրերով, 1200

$D$  – ջրցանի օրեկան քանակը, 2 անգամ

$U_1 = 1120 \times 0.0015 \times 1200 \times 2 = 4032$  մ<sup>3</sup>/շին. ժամ. կամ **3.36** մ<sup>3</sup>/օր

Ջրապահանջի հաշվրկը իրականացված է համաձայն ԳՕՇ 12.3.00 2-75

**Ընդամենը ջրօգտագործումը կկազմի 6786 մ<sup>3</sup>/շին. ժամ:**

Բանվորկան և ԻՏՍՍ անձնակազմի կոմունալ-կենցաղային կարիքները հոգալու համար շինհրապարակում կտեղադրվեն ժամանակավոր բիոզուգարաններ, որոնք շինաշխատանքների ավարտից հետո կապամոնտաժվեն:

Շինհրապարակում սանիտարական կանոնները և նորմերը պահպանվելուն են համաձայն ՀՀ առողջապահության նախարարի 2012 թվականի սեպտեմբերի 19-ի N15-Ն հրամանի համաձայն:

Բանվորկան և ԻՏՍՍ անձնակազմի կոմունալ-կենցաղային կարիքները հոգալու և տարածքի ջրցանի համար ջրամատակարարումը կիրականացվի ավտոցիստերով, պայամանագրային հիմունքներով:



**3. ՆԱԽԱՏԵՍՎՈՂ ԳՈՐԾՈՒՆԵՈՒԹՅԱՆ ՏԱՐԱԾՔԻ, ԱՅԴ ԹՎՈՒՄ՝ ՇՐՋԱԿԱ ՄԻՋԱՎԱՅՐԻ ՀԱՄԱՌՈՏ ՆԿԱՐԱԳԻՐԸ ԵՎ ԻՐԱԴՐՈՒԹՅԱՆ ՄԽԵՄԱՆ**

Վարչական տեսակետից հետազոտվող տեղամասը տեղադրված է Երևան քաղաքի Կենտրոն վարչական շրջանի տարածքում:

**Գեոմորֆոլոգիական տեսակետից** ուսումնասիրվող տարածքը գտնվում է Արարատյան հարթավայրի հյուսիս-արևմտյան եզրամասային հատվածում, որտեղ ռելիեֆը հյուսիս-արևմուտքից դեպի հարավ-արևելք անկումով ունի մեղմ թեքություն:

**Երկրաբանական կառուցվածքում** մասնակցում են նեոգենի ժամանակաշրջանի, վերին պլիոցեն դարակարգից մինչև ժամանակակից չորրորդական հասակի նստվածքների համախմբեր, որոնք հիմնականում ներկայացված են հրաբխային, հրաբխա-նստվածքային ֆացիաներով: Ժամանակակից ռելիեֆի ձևավորման պատմությունը սկսվում է վերին պլիոցենի ժամանակներից, երբ միոցենի նստվածքների հողմնահարված, երոզիոն-դենուդացիոն մակերեսին սկսվել են տեղադրվել վերին պլիոցենի հասակի հրաբխային ապարներ, ինչպես նաև չորրորդական և ժամանակակից առաջացումներ:

Ուսումնասիրվող տարածքի երկրաբանական կտրվածքում մասնակցում են չորրորդական հասակի ապարներ :Այս ապարները հիմնականում ծածկված են դելյուվիալ և պրոլյուվիալ ծագման նստվածքներով:

**Հիդրոերկրաբանական տեսակետից** տարածաշրջանում գրունտային ջրերի տեղամասերը գտնվում են ցածր հորիզոնների վրա, քանի որ հրաբխածին կազմավորումները բնութագրվում են ճեղքավորվածությամբ: Ուսումնասիրվող տարածքն աղքատ է գրունտային ջրերից: Նախկինում տվյալ տեղամասում մինչև 30 մետր խորությամբ փորված հորատանցքներով ստորերկրյա ջրեր չեն բացահայտվել և ըստ արխիվային նյութերի հրաբխային սարահարթի սահմաններում դրանք գտնվում են 30 մետրից խորը հորիզոններում, իսկ ավելի խորը տեղակայված ջրերը սնում են Արարատյան հարթավայրի հորիզոնները:

**Ֆիզիկաերկրաբանական** վտանգավոր երևույթներ ինչպիսիք են կարսոքը, սողանքը, քարաթափությունը, փլուզումը և այլն, որոնք կարող են բացասական ազդեցություն ունենալ բացակայում են:

**3.1 Տեղանքի երկրաբանա-լիթոլոգիական կառուցվածքը**

Համաձայն կատարված ուսումնասիրությունների, հորատման տվյալների՝ (գրունտների լաբորատոր հետազոտությունների) ուսումնասիրվող տեղամասի երկրաբանական կառուցվածքում մասնակցում են հետևյալ գրունտերը վերնից-ներքև: Երկրաբանալիթոլոգիական կտրվածքին մասնակցում հետևյալ 5 շերտերը:

**Շերտ 1 Բնահողեր** կավավազի լցոնով, տեղ-տեղ սևահողի տեսքով: Գրունտը ըստ շահագործման դժվարության՝ համաձայն ՄՆԻՊ IV-5-82-ի (9<sup>ա</sup>) I կարգ:

**Շերտ 2 տարբեր ապարների մանրախճային գրունտ ավազակավի, կավավազի լցոնով**, մոխրագույն, ծակոտկեն և խոռոչավոր, ավազային և խճային կառուցվածքի, բազալտների խճի և տեղ-տեղ մանրաբեկորների պարունակությամբ բազալտի բեկորներով, տեղ-տեղ գերխոնավ: Չորրորդական հասակի դելյուվիալ-պրոլյուվիալ առաջացումներ են: Գրունտներն ըստ շահագործման դժվարության համաձայն ՄՆԻՊ IV-5-82-ի (13) IV կարգ է:

**Շերտ-3 Ավազակավեր** դեղնավուն , պինդ թանձրությամբ, խճի ու մանրախճի մինչև 20-25% պարունակությամբ, տեղ –տեղ բազալտի բեկորների պարունակությամբ: Էյլուվիալ-Ռեյլուվիալ-պրոլյուվիալ առաջացումներ են: Գրունտը ըստ շահագործման դժվարության՝ համաձայն ՄՆԻՊ IV-5-82-ի (33գ) III կարգ է:

**Շերտ-4 Կավեր** դեղնավուն, պինդ թանձրությամբ ավազային ենթաշերտերով, թեթև, փոշենման մասնիկների պարունակությամբ, տեղ-տեղ խճի և մանրախճի պարունակությամբ, մանրամիջահատիկ: Էյյուվիալ-Դեյյուվիալ-պրոյյուվիալ առաջացումներ են: Գրունտն ըստ շահագործման դժվարության՝ համաձայն ՄՆԻՊ IV-5-82-ի III (8<sup>9</sup>) կարգ է:

**Շերտ 5 Բազալտներ բեկորային** ամուր, բացից մինչև գորշ մոխրագույն, ճեղքավոր, ծակոտկեն, շատ հաճախ խոռոչավոր, տեղ-տեղ գերխոնավ, տեղ-տեղ բեկորա-խճաքարային նստվածքներ մոտ 40% ավազա-խճավազային լրացումով: Նեոգեն ժամանակաշրջանի, վերին պլիոցեն դարակարգի հրաբխային հոսքեր: Գրունտներն ըստ շահագործման դժվարության համաձայն ՄՆԻՊ -IV- 5-82-ի (19) VII կարգ:

**3.2 Կլիման**

Ընդհանուր առմամբ Երևանի կլիման արտահայտված ցամաքային բնույթ է կրում՝ շոգ և չոր ամառներին հաջորդում են չափավոր ցուրտ, անկայուն ձնածածկով ձմեռները: Կլիմայի առանձնահատկությունները պայմանավորված են. ամռանը՝ հարավից՝ չոր տաք օդային զանգվածների, ձմռանը՝ հյուսիսից՝ ցուրտ օդային զանգվածների ներխուժումով:

Տեղանքի կլիմայական պայմանները բերված են ըստ Երևան-«Էրեբունի» օդերևութաբանական կայանի տվյալների:

Ջերմաստիճանի բացարձակ մինիմումը ոչ ցածր է քան -30 °C, բացարձակ մաքսիմումը հասնում է +42 °C: Օդի միջին ջերմաստիճանները ըստ ամիսների Երևան քաղաքի հարավային արդյունաբերական շրջանի համար բերված են աղյուսակ 2.1-ում «Շինարարական կլիմայաբանություն» ՀՀՇՆ 22-01-2024 տվյալների համաձայն:

**Օդի միջին ջերմաստիճանը, °C**

Աղյուսակ 2.1.

Միջին ջերմաստիճանը ըստ ամիսների												միջին տարեկան
I	II	III	IV	V	VI	VII	VIII	IX	X	XI	XII	
<b>-2.7</b>	<b>-0.2</b>	<b>5.8</b>	<b>11.9</b>	<b>16.6</b>	<b>21.3</b>	<b>24.9</b>	<b>24.7</b>	20.4	<b>13.7</b>	<b>6.6</b>	<b>0.2</b>	0.2

Օդի հարաբերական խոնավության բնութագիրը ըստ Երևան-«Արաբկիր» մետեոկայանի տվյալների բերված է աղյուսակ 2.2-ում:

**Օդի հարաբերական խոնավությունը, %**

Աղյուսակ 2.2.

Միջինը ըստ ամիսների, %												միջին տարեկան
I	II	III	IV	V	VI	VII	VIII	IX	X	XI	XII	
<b>77</b>	<b>70</b>	<b>60</b>	<b>57</b>	<b>57</b>	<b>52</b>	<b>50</b>	<b>50</b>	<b>51</b>	<b>60</b>	<b>68</b>	<b>77</b>	<b>61</b>

Տեղումների բնութագիրը ըստ Երևան-«Արաբկիր» օդերևութաբանական կայանի տվյալների բերված է աղյուսակ 2.3-ում:

Տեղումների բնութագիրը

Աղյուսակ 2.3.

Տեղումների քանակը _____ միջին _____ , մմ մաքսիմալ օրական												տարեկան
I	II	III	IV	V	VI	VII	VIII	IX	X	XI	XII	
25	31	38	52	54	27	18	8	13	29	29	27	354 48
28	28	44	34	47	47	34	22	47	34	48	26	

Քամու ակտիվությունը ռեգիոնում ըստ Երևան-՝Արաբկիր՝ մետեոկայանի տվյալների բերված է աղյուսակ 2.4-ում:

Քամու բնութագիրը

Աղյուսակ 2.4.

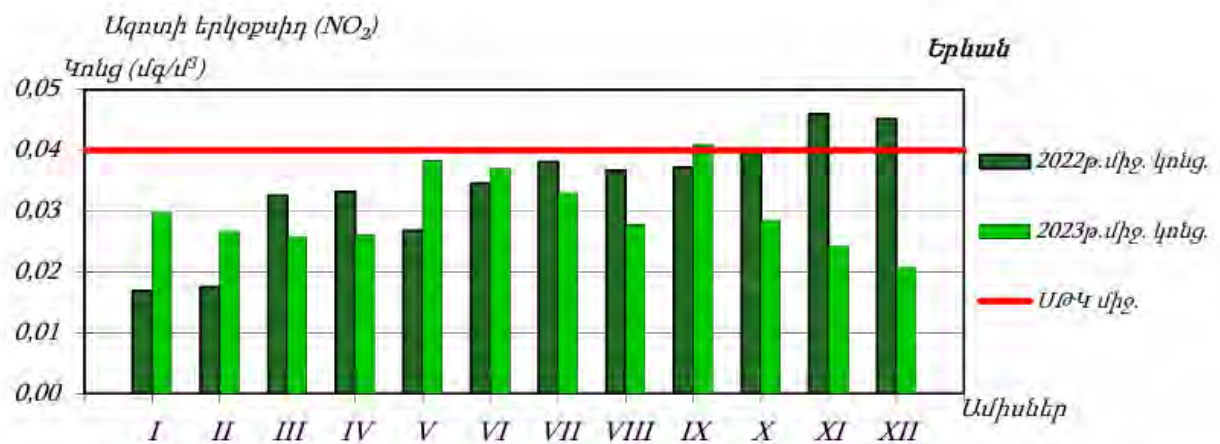
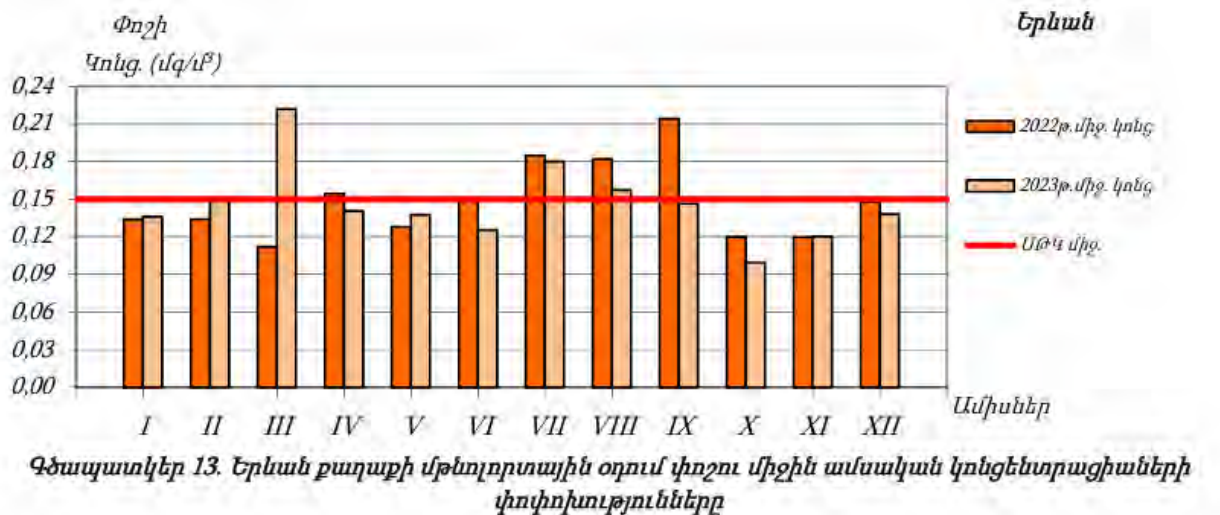
Միջին տարեկան մթնոլորտային ճնշում, (հՊա)	Ամիսներ	Կրկնելիությունը, % ըստ ուղղությունների							
		Միջին արագությունը, մ/վ							
		Հյուսիս-սային (Հս)	Հյուսիս-Արև-վելյան (ՀսԱրլ)	Արև-վելյան (Արլ)	Հարավ-Արև-վելյան (ՀվԱրլ)	Հարավ (Հվ)	Հարավ-Արև-մտյան (ՀվԱրմ)	Արև-մտյան (Արմ)	Հյուսիս-Արև-մտյան (ՀսԱրմ)
2	3	4	5	6	7	8	9	10	11
<b>889,7</b>	հունվար	<b>13</b>	<b>29</b>	<b>8</b>	<b>7</b>	<b>14</b>	<b>20</b>	<b>6</b>	<b>3</b>
		<b>1,9</b>	<b>1,9</b>	<b>1,6</b>	<b>1,7</b>	<b>1,8</b>	<b>1,5</b>	<b>1,8</b>	<b>1,9</b>
	ապրիլ	<b>15</b>	<b>29</b>	<b>6</b>	<b>8</b>	<b>12</b>	<b>17</b>	<b>9</b>	<b>4</b>
		<b>3,1</b>	<b>2,6</b>	<b>2,3</b>	<b>2,2</b>	<b>2,5</b>	<b>2,4</b>	<b>2,5</b>	<b>2,5</b>
	հուլիս	<b>28</b>	<b>32</b>	<b>3</b>	<b>3</b>	<b>8</b>	<b>16</b>	<b>7</b>	<b>3</b>
		<b>6,0</b>	<b>4,8</b>	<b>1,7</b>	<b>1,7</b>	<b>1,7</b>	<b>1,7</b>	<b>2,0</b>	<b>2,6</b>
	հոկտեմբեր	<b>17</b>	<b>37</b>	<b>6</b>	<b>5</b>	<b>10</b>	<b>16</b>	<b>6</b>	<b>3</b>
		<b>2,9</b>	<b>2,5</b>	<b>2,0</b>	<b>1,9</b>	<b>1,7</b>	<b>1,9</b>	<b>1,9</b>	<b>2,0</b>

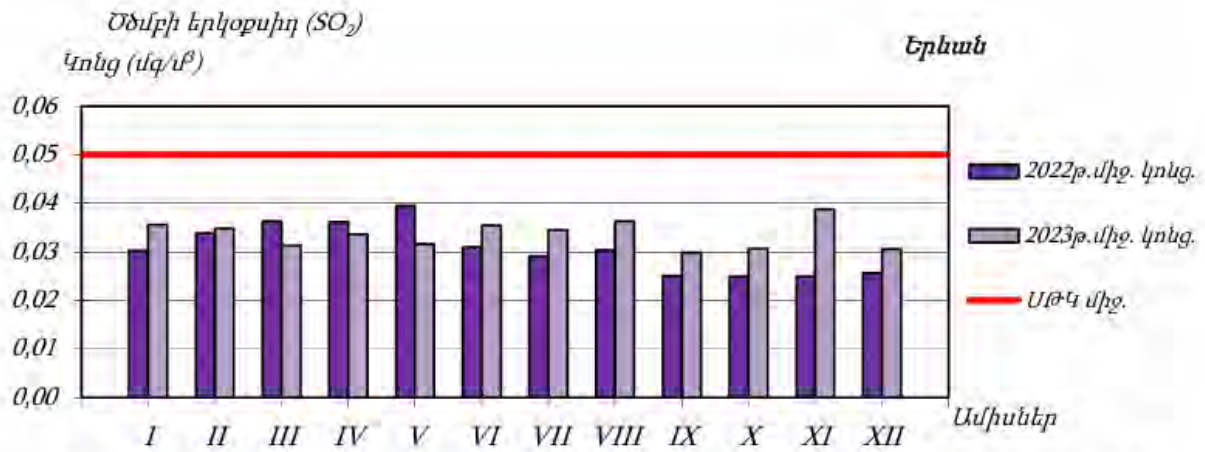
Արեգակնային փայլի տևողության, ճառագայթման ուժգնության բնութագիրը և ամպամած օրերի քանակը բերված են 2.5 – 2.7 աղյուսակներում:

### 3.3 Օդային ավազան

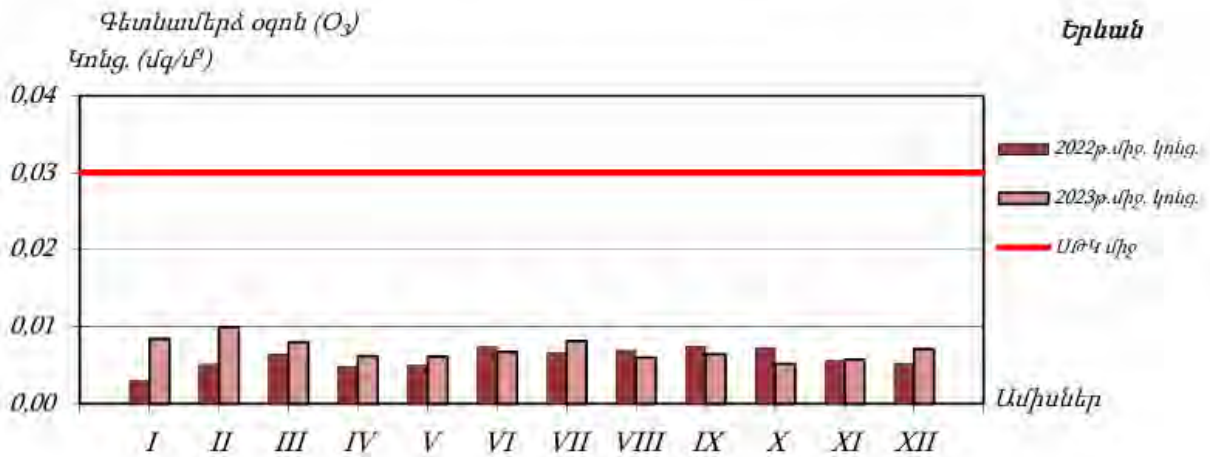
Օդային ավազանի աղտոտվածության մոնիտորինգային աշխատանքները կատարվում են ՀՀ Շրջակա միջավայրի նախարարության «Հիդրոօթերևութաբանության և մոնիտորինգի կենտրոն» (ՀՄԿ) ՊՈԱԿ-ի կողմից:

Երևան քաղաքում կատարվում են փոշու\*, ծծմբի երկօքսիդի\*\*, ազոտի երկօքսիդի, և գետնամերձ օզոնի դիտարկումներ: Քաղաքում գործում է 45 շարժական դիտակետ և 5 անշարժ դիտակայան: 2023 թվականի 4-րդ եռամսյակում Երևան քաղաքի մթնոլորտային օդում փոշու, ծծմբի և ազոտի երկօքսիդների միջին ամսական կոնցենտրացիաները երեք ամիսներին չեն գերազանցել համապատասխան ՍԹԿ-ները:





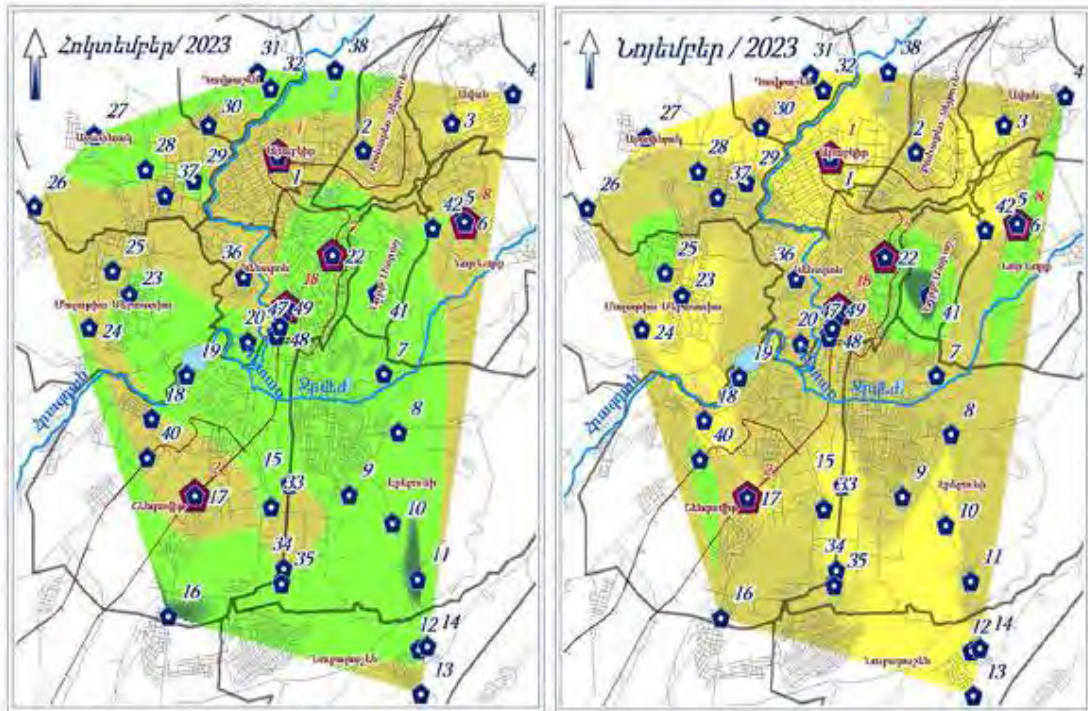
Գծապատկեր 14. Երևան քաղաքի մթնոլորտային օդում օծմբի երկօքսիդի միջին ամսական կոնցենտրացիաների փոփոխությունները




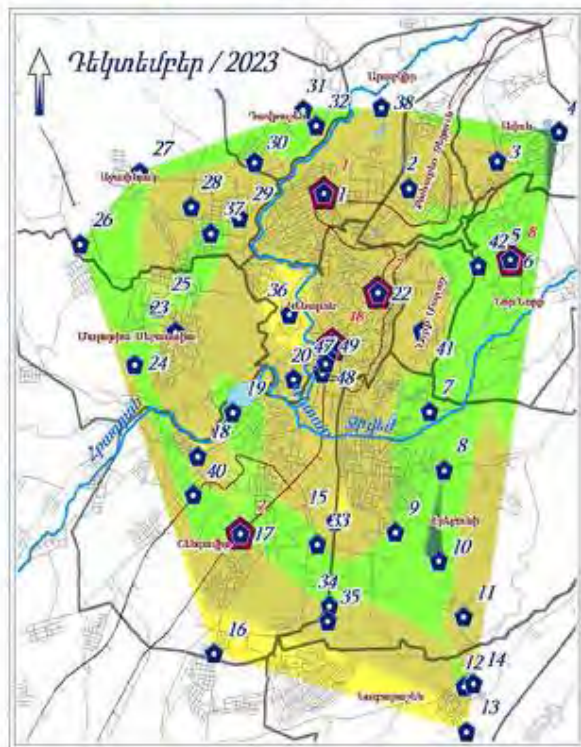
Գծապատկեր 15. Երևան քաղաքի մթնոլորտային օդում Չեղանամերձ օզոնի միջին ամսական կոնցենտրացիաների փոփոխությունները



Երևան քաղաքի մթնոլորտային օդում ծծմբի երկօքսիդի (SO<sub>2</sub>) միջին ամսական կոնցենտրացիոն բաշխվածությունը

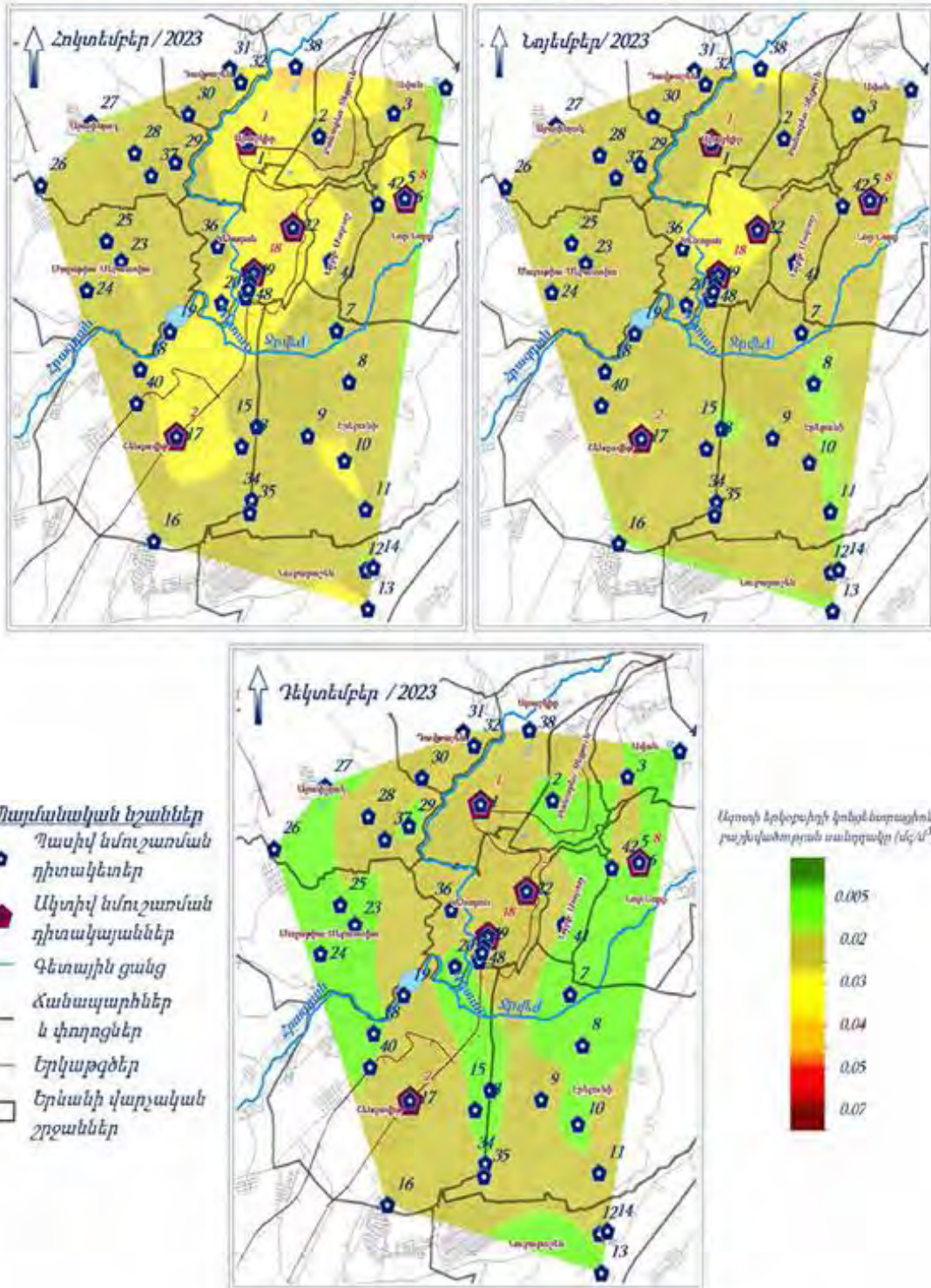


- Պայմանական նշաններ**
- Պասիվ նմուշառման դիտակետեր
  - Ակտիվ նմուշառման դիտակայաններ
  - Գետային ցանց
  - Հանապարհներ և փողոցներ
  - Երկաթգծեր
  - Երևանի վարչական շրջաններ





*Երևան քաղաքի մթնոլորտային օդում ազոտի երկօքսիդի (NO<sub>2</sub>) միջին ամսական կոնցենտրացիոն բաշխվածությունը*



Սույն հայտում նախատեսված միջոցառումների արդյունքում՝ օդային ավազանի աղտոտվածության լրացուցիչ ավելացում չի սպասվում:

### 3.4 Ջրային ռեսուրսներ

ՀՀ տարածքում ջրային ռեսուրսների ֆոնային աղտոտվածությունը նույնպես վերահսկվում է «ՀՄԿ» ՊՈԱԿ-ի կողմից, որի տվյալները 2022 թվականի ամփոփ տեղեկանքից բերված են ստորև:

ՀՀ կառավարության կողմից «Կախված տեղանքի առանձնահատկություններից՝ յուրաքանչյուր ջրավազանային կառավարման տարածքի ջրի որակի ապահովման նորմերը սահմանելու մասին» որոշմամբ (ՀՀ կառավարության 2011 թվականի հունվարի 27-ի N 75Ն որոշում) ՀՀ-ում մակերևութային ջրերի որակի գնահատման համակարգը ջրի քիմիական որակի յուրաքանչյուր ցուցանիշի համար տարբերակում է կարգավիճակի հինգ դաս՝ «գերազանց» (1-ին դաս), «լավ» (2-րդ դաս), «միջակ» (3-րդ դաս), «անբավարար» (4-րդ դաս) և «վատ» (5-րդ դաս): Ջրի քիմիական որակի ընդհանրական գնահատականը ձևավորվում է վատագույն որակ ցուցաբերող ցուցանիշի դասով:

ՀՀ տարածքում ջրերի կառավարումը կատարվում է 14 գետավազանային կառավարման տարածքների միջոցով:

#### Հրազդանի ջրավազանային կառավարման տարածք

Հրազդան գետի Երևանի հատվածում ջուրը «վատ» որակի է (5-րդ դաս). պայմանավորված է լուծված թթվածնով, ԹԿՊ<sub>5</sub>-ով, ԹՔՊ-ով, ամոնիում և ֆոսֆատ իոններով, մանգանով, ընդհանուր անօրգանական ազոտով, ընդհանուր ֆոսֆորով և կախված մասնիկներով:

Գետառ գետի ջրի որակը գետաբերանի հատվածում գնահատվել է «վատ» (5-րդ դաս)՝ պայմանավորված ամոնիում, նիտրիտ, ֆոսֆատ իոններով և վանադիումով:

Նախատեսվող գործունեությունը ջրային ավազանի աղտոտվածությունը չի ավելացնի, քանի որ նախատեսված են անհրաժեշտ միջոցառումներ հնարավոր ազդեցությունների նվազեցմանն ուղղված:

### 3.5 Հողերի նկարագիրը

#### *Հողերը*

Տարածաշրջանում հանդիպում են հողածածկի հետևյալ տիպերը.

- ❖ Բաց շագանակագույն խճաքարային տեղ-տեղ կարբոնատային ցեմենտացած
- ❖ Կիսաանապատային գորշ խճաքարային տեղ-տեղ կարբոնատային
- ❖ Պլեոհիդրոմորֆ կապակցված մնացորդային ալկալիացած աղակալած:

### 3.6 Հողային ռեսուրսներ

Բազմաբնակարան բնակելի համալիրի նախագիծը ենթադրում է հողային աշխատանքների իրականացում: Ե/բ հիմքերի տեղադրման համար կատարվելու է մոտ



64957 մ<sup>3</sup> ընդհանուր ծավալով հողային զանգվածի հանույթ և 19500 մ<sup>3</sup> հետլիցք: Առաջացած ավելորդ հողային զանգվածը կտեղափոխվի համայնքի հետ համաձայնեցված վայր:

Հողային ռեսուրսների պահպանության նպատակով՝

- Շինարարական նյութերը կտեղադրվեն բետոնապատ մակերեսի վրա,
- Շինարարական սարքավորումներից նավթանյութերի արտահոսքի հավանականությունը նվազեցնելու նպատակով, անհրաժեշտ է, որ այդ տարածքներում ապահովվի սարքավորումների և մեքենաների պատշաճ տեխնիկական վիճակ:
- Այն հատվածներում, որոնք նախատեսված են շինարարական տեխնիկայի տեխնիկական սպասարկման և կայանման համար պետք է տեղադրել ավագ կամ մանրախիճ: Այն դեպքերում, երբ մեքենաներից և սարքավորումներից կլինի վառելիքի և/կամ քայուղերի արտահոսք, ապա պետք է փոված ավազը կամ մանրախիճը տեղափոխել համապատասխան աղբավայր և այն փոխարինել նորով:
- աշխատանքների ավարտից հետո կմաքրվեն բոլոր տարածքները և առաջացած թափոնները կտեղափոխվեն ինքնակառավարման մարմնի կողմից հատկացված աղբավայր,
- տարածքը կբարեկարգվի և կմաքրվի շինարարական աղբից:

### 3.7 Բուսական աշխարհ

Երևան քաղաքը գտնվում է Արարատյան դաշտավայրի հյուսիս-արևելյան մասում, չոր տափաստանային՝ կիսաանապատների տարրերով, լանդշաֆտային գոտում:

Երևանի ֆլորիստիկ շրջանի բուսականությունը օշինդրա-կիսաանապատային է վաղանցիկ կամ էֆեմերային բուսատեսաների գերակշռությամբ: Երևանյան լանդշաֆտի ամենաբնորոշ առանձնահատկությունն այն է, որ այստեղ բնականորեն չեն աճում ծառաբույսեր, բացառությամբ մի քանի կիսաթփերի: Հետևաբար, Երևանում ծառերն ու թփերը կարելի է աճեցնել միայն ոռոգման առկայությամբ:

Երևանյան լանդշաֆտում հանդիպում են բուսական համակեցությունների հետևյալ 2 ենթատիպերը՝ 1. Ֆրիգանա (ժայռային բուսականություն), 2. Տոմիլյար (անապատային): Տարածքներին բնորոշ են հիմնականում կիսաանապատային բուսականության պետրոֆիլ տարրերակները, օշինդրա-էֆեմերային և հալոֆիլ, պսամոֆիլ անապատային բուսատեսակներով:

Գործունեության ենթակա տարածքում տարածված է կիսաանապատային գոտուն բնորոշ բազմամյա խոտի տեսքով խառը աճած բուսականություն, մասնավորապես՝ Սեզ սողացող (*E. repens*), Սեզ սանրանմանը (*E. cristatum*), Սեզ մազակիրը (*E. trichophora*), Սեզ միջինը (*E. intermedia*), Սեզ երկարավունը (*E. elongatum*):

Կարմիր գրքում գրանցված բուսատեսակներ գործունեության ենթակա տարածքում չեն հայտնաբերվել:

### 3.8 Կենդանական աշխարհ

Երևանի շրջանում կենդանական աշխարհը ներկայացված է գերազանցապես անապատային և կիսաանապատային լանդշաֆտներին բնորոշ տեսակներով:

Բնական լանդշաֆտների ֆաունան բազմազան է, այստեղ հանդիպում են՝ կաթնասունների շուրջ 20 տեսակ:

Տարածված են նաև կաթնասունների ֆաունայի ներկայացուցիչներ, մասնավորապես՝ սև և մոխրաույն առնետները, տնային մուկը: Թռչուններից հանդիպում են շուրջ 100 տեսակ, որոնց մեծ մասը բնադրում են:

Սողուններից հանդիպում են շուրջ 20 տեսակ, երկկենցաղներից հայտնի է 4 տեսակ: Երկկենցաղներից հանդիպում է լճային գորտը, սիրիական սխտորագորտը, կանաչ դողոշը, մողեսներից՝ կլորագլխիկը, օձագլխիկը և երկարատու սցինկը, օձերից՝ կույր օձուկը, ռնգեղջյուր օձը: Բազմազան են թռչունները և միջատները: Թիթեռներից բնորոշ են սաստիրները, խոշոր առագաստաթիթեռները:

Բնական լանդշաֆտներում բազմաթիվ են անողնաշարավոր կենդանիները: Առավել ուսումնասիրված են բզեզները, հայտնի է մոտ 500 տեսակ: Այլ միջատներից հայտնի են շուրջ 60 երկթև, 40 թաղանթաթևավոր, 130 թիթեռներ, 10-ից 20 տեսակ ուղղաթևեր, սարդեր, փափկամարմիններ, մոտ 30 տեսակ վահանակրեր և տզեր: Հրագդան գետում հանդիպում են ձկների 7 տեսակ:

Պետք է փաստել, որ դիտարկվող տարածքում և նրա հարակից տարածքներում արդեն իսկ առկա է մարդկային գործոնը, առկա է կառուցապատում, տրանսպորտային երթևեկություն, մեքենաների շարժ և աղմուկ, ինչի պարագայում կենդանատեսակների հանդիպելը քիչ հավանական է, կամ բացառվում է:


Կառուցապատման ենթակա տարածքը չի առնչվում Նորք-Մարաշ վարչական շրջանում գոյություն ունեցող մշակութային հուշարձանների, պահպանության ենթակա տարածքների հետ:

**3.9 Պատմամշակութային հուշարձաններ և բնության հատուկ պահպանվող տարածքներ**


Ներկայացնում է Երևան քաղաքի Կենտրոն վարչական շրջանի պատմության և մշակութային հուշարձանների ցանկը: Ցանկում ներառված է ընդամենը 12 հուշարձան (4 միավոր):

հուշարձան	կառուցված	վայր, հասցե	կոորդ	համարակիշ	Նշան	հավելյալ նշումներ	պատկեր
<a href="#">Այադեմիայի համակառուց. Գրառ. թղ ու նկների Ազգային Այադեմիա</a>	1958 թվական, 1970-ական թվականներ	Արշալույսի Բաղրալի ան. սրղ. 24	<a href="#">40°11'32" հս</a> <a href="#">...</a> <a href="#">44°30'31" սայ.</a> <a href="#">Ե. ԿՅՐՕ</a>	<a href="#">1.6/1</a>	Յ	ճարտ՝ Ա Ամբոյ ան, Ա Անավելյ ան, հիմնադրված՝ 1943 թվական	 <a href="#">Լուսանկար վերբերել</a>
Գ իավոր մանսշենք	1958 թվական		<a href="#">40°11'32" հս</a> <a href="#">...</a> <a href="#">44°30'31" սայ.</a> <a href="#">Ե. ԿՅՐՕ</a>	<a href="#">1.6/1.1</a>	Յ	ճարտ՝ Ա Ամբոյ ան, Ա Անավելյ ան	 <a href="#">Լուսանկար վերբերել</a>

հուշարձան	կառուցված	վայր, հասցե	կոորդ.	համարակիշ	Եշան.	հավելյալ նշումներ	պատկեր
Բարձրաքանդակներ Քիսուր թղ ան երսխաալիրներին	1958 թվական		—	<a href="#">1.6/1.1.1</a>	Յ	քանդակ՝ Ա Արգայ ան, զլ իաալիր մանսշենքի Նիստերի դաիլ իճում	<a href="#">Լուսանկար վերցրնել</a>
Պանոներ «Յայ զիսուր թղ ան կանառներ». («Ասարոպ Անշտոց», «Աիվեսս հտրենսցի»)	1958 թվական		—	<a href="#">1.6/1.1.2</a>	Յ	Նկ.՝ Վ հաշ աարյ ան, զլ իաալիր մանսշենքի 1-ին հարկի Նախաարսիում	<a href="#">Լուսանկար վերցրնել</a>
Ինստիտուտի շենք. Երկրաբանական զիսուր թղ ունների ինստիտուտը	1958 թվական		—	<a href="#">1.6/1.2</a>	Յ	ճարտ՝ Ա Աաֆայ ան, Ա Անավելյ ան	 <a href="#">Լուսանկար վերցրնել</a>
Ինստիտուտի շենք. Աաթեմաիկայի և Ա սեիանիկայի ինստիտուտները	1958 թվական		—	<a href="#">1.6/1.3</a>	Յ	ճարտ՝ Ա Աաֆայ ան, Ա Անավելյ ան	<a href="#">Լուսանկար վերցրնել</a>
Ակադեմիայի շենք. Յայ կական զյ ու դաանսեսական սկադեմիան	1932 թվական, 1940 թվական, 1956 թվական	Տերյ ան փող. 74	<a href="#">40°11'26" հս</a> <a href="#">...՝...</a> <a href="#">44°31'31" ալ.</a> <a href="#">Ե.  ՀԳՐՕ</a>	<a href="#">1.6/2</a>	Յ	Նախիիսում՝ Գ ու դաանսեսական ինստիտուտի հիմնադրված՝ 1930 թվական, ճարտ՝ Ա Աաֆայ ան	<a href="#">Լուսանկար վերցրնել</a>
Յուշաղբյ ուր Երկրորդ սշիաֆիաանսարում զոհված զյ ու դաանսեսական ինստիտուտի դասափոսներին և ուսանողներին	1985 թվական		—	<a href="#">1.6/2.1</a>	Տ	ճարտ՝ Ա Աիիաայ ան, շենքի դիմաց	<a href="#">Լուսանկար վերցրնել</a>
Աանճնաաուև Յայ կանուշ Ղանիելյ անի	1947 թվական	Աարշալ Բարթայ ան սրղ. 8	<a href="#">40°11'24" հս</a> <a href="#">...՝...</a> <a href="#">44°30'47" ալ.</a> <a href="#">Ե.  ՀԳՐՕ</a>	<a href="#">1.6/3</a>	Տ	ճարտ՝ Պ Արյ ան	 <a href="#">Լուսանկար վերցրնել</a>
<a href="#">Աանճնաաուև Աիաիի հանջյ անի (ժոկոսիտրիի)</a>	1920-ական թվականներ	Յրադրանի ձորում, «Յրադրան»	—	<a href="#">1.6/4</a>	Տ	ճարտ՝ Ա Բանայ ան	<a href="#">Լուսանկար վերցրնել</a>







հուշարձան	կառուցված	վայր, հասցե	կոորդ.	համարակիշ	Եշան.	հավելյալ նշումներ	պատկեր
	ր	մարզադաշտից հս-ամ					
Լեանձևառուն ԶԿԿ Կենտրոնի 1-ին քարտուղար Գրիգոր Զարուբյ ունյ անի	1939 թվական	Անարոպ Աջսոցի սրդ. 47	—	<a href="#">1.6/5</a>	Տ	ճարտ՝ Ա Անթրոյ ան, վրկո՝ 1985 թվական, այ ժմ՝ Ուղուևել ութ ու նևերի սուև «Զրսգրան-2»	<a href="#">Լուսանկար վերբերել</a>
Ասողադիտարանի շենք	1926 թվական	Կբոյ ան և Տերյ ան վող. միջև, Ուսնողական սրևրսկ	<a href="#">40°11'25" հս</a> <a href="#">. . 1.</a> <a href="#">44°31'29" ալ.</a> <a href="#">Ե. ԿԳՐՕ</a>	<a href="#">1.6/6</a>	Յ	ճարտ՝ Ա Թանայ ան	<a href="#">Լուսանկար վերբերել</a>
Կոյ ուևաբերական համակառույց «Կիսրա» զինեգործական սրդ ուևաբերությ ան միավորման համալիրը	1887-1910 թվականներ, 1938 թվական, 1945-1963 թվականներ	Խակոբյ վող. 9	—	<a href="#">1.6/7</a>	Յ		 <a href="#">Լուսանկար վերբերել</a>
Գործարանի համալիր. Շուստովի (Թփոյ անի) Գրուև-Կոնյ ակի գործարանը	19-րդ դարի վերջ - 20-րդ դարի սկիգբ		—	<a href="#">1.6/7.1</a>	Յ		 <a href="#">Լուսանկար վերբերել</a>
Գրուև մառան	1887 թվական		—	<a href="#">1.6/7.1.1</a>	Յ		<a href="#">Լուսանկար վերբերել</a>
Խմորման սրտադրամասի մասնաշենք	19-րդ դարի վերջ - 20-րդ դարի սկիգբ		—	<a href="#">1.6/7.1.2</a>	Յ		<a href="#">Լուսանկար վերբերել</a>
Կոնյ ակի մառաններ	19-րդ դարի վերջ - 20-րդ դարի սկիգբ		—	<a href="#">1.6/7.1.3</a>	Յ		<a href="#">Լուսանկար վերբերել</a>
Պնեասի մասնաշենք	19-րդ դարի վերջ - 20-րդ դարի սկիգբ		—	<a href="#">1.6/7.1.4</a>	Յ		<a href="#">Լուսանկար վերբերել</a>
Ավրոսի գուման մասնաշենք	1907 թվական		—	<a href="#">1.6/7.1.5</a>	Յ	ճարտ՝ Ա Ֆոն դեր Լունև	<a href="#">Լուսանկար վերբերել</a>

հուշարձան	կառուցված	վայր, հասցե	կոորդ.	համարակիշ	Եշան.	հավելյալ նշումներ	պատկեր
Տակառուցողական պոետանոցի մասնաշենք	19-րդ դարի վերջ - 20-րդ դարի սկիզբ		—	<a href="#">1.6/7.1.6</a>	Յ		<a href="#">Լուսանկար վերբերել</a>
«Կիպուս» գինեգործական պողոտայի ու նաբերուբայան միավորման մասնաշենքերի շենք	1937-1961 թվականներ		—	<a href="#">1.6/7.2</a>	Յ	ճարտ՝ Ռ. Խրայելյան, Գ. Զոչպո, կոնստ՝ Ա. Ապոստոլյան	 <a href="#">Լուսանկար վերբերել</a>
Արձրաքանդակներ	1961 թվական		—	<a href="#">1.6/7.2.1</a>	Յ	քանդակ՝ Ա. Զարուբյան, Եղիզմերձ՝ Ռ. Խրայելյանի, շենքի ճակատին	<a href="#">Լուսանկար վերբերել</a>
Հուշարձան՝ Գինու կոմբինատի հիմնադրման 100-ամյակին	1977 թվական		—	<a href="#">1.6/7.3</a>	Տ	ճարտ՝ Ա. Գուրգալյան, համալիրի բակում	<a href="#">Լուսանկար վերբերել</a>
<a href="#">Կոյու նաբերական շենք</a> <a href="#">«Կիպուս» պողոտայի ու նաբերական միավորման կոյու ակի գործարանի գլխավոր մասնաշենքը (Երևանի կոյու ակի գործարան)</a>	1944 թվական	Շուվակալ Խակոբյան պող. 2	<a href="#">40°10'36" հս. լայն.</a> <a href="#">44°29'51" արև. երկ.</a>  <a href="#">ՄԵՐՈ</a>	<a href="#">1.6/8</a>	Յ	ճարտ՝ Հ. Արզումանյան, Բ. Կիզուրմանյան	 <a href="#">Լուսանկար վերբերել</a>
Արձրաքանդակներ	1975 թվական		—	<a href="#">1.6/8.1</a>	Տ	քանդակ՝ Ա. Զովսեփյան, դադի իճում	<a href="#">Լուսանկար վերբերել</a>
Խաչքար	1579 թվական		—	<a href="#">1.6/8.2</a>	Յ	բերված՝ Տուրպից	<a href="#">Լուսանկար վերբերել</a>
Հուշարձան՝ Արզումանյան Լեռնային	1975 թվական		—	<a href="#">1.6/8.3</a>	Տ	քանդակ՝ Ա. Զովսեփյան	<a href="#">Լուսանկար վերբերել</a>
Կվետանոց-թանգարան Կոնստանդինոպոլիսի	1975 թվական	Նախարարական պող. 29	—	<a href="#">1.6/9</a>	Տ		<a href="#">Լուսանկար վերբերել</a>
<a href="#">Կվետանոց-թանգարան Գևորգ Գրիգորյանի (Տիգրան)</a>	1980 թվական	Աջաօղակի պող. 45ա	<a href="#">40°11'25" հս. լայն.</a> <a href="#">44°31'01" արև. երկ.</a>  <a href="#">ՄԵՐՈ</a>	<a href="#">1.6/10</a>	Տ	վրկ՝ 1987 թվական	<a href="#">Լուսանկար վերբերել</a>

հուշարձան	կառուցված	վայր, հասցե	կոորդ.	համարակիշ	Նշան	հավելյալ նշումներ	պատկեր
Բանկի շենք, Պետական բանկ	1933 թվական	Նալ բանոյ ան փող. 6	—	<a href="#">1.6/11</a>	S	բանկը հիմնադրվել է 1922 թվական, վրկո՝ 1996-2000 թվականներ, ճարտ՝ Ն. Բան	 <a href="#">Լուսանկար վերբերել</a>
<a href="#">Բարձրաքանդակ «Կծով առջիկը»</a>	1939 թվական	Կբոյ ան սրուբակ	—	<a href="#">1.6/12</a>	S	քանդակ՝ <a href="#">Կ. Ծեմևի կ. Ուրադու</a> , արուբակի հս կողմում	 <a href="#">Լուսանկար վերբերել</a>
<a href="#">Բարձրաքանդակ «Չայ կոյսկի»</a>	1982 թվական	Եզկիկ Կորբսոու փող. 36	<a href="#">40°10'57" հս</a> <a href="#">. . .</a> <a href="#">44°30'44" ալ.</a> <a href="#">Ե.  HGRO</a>	<a href="#">1.6/13</a>	S	քանդակ՝ Ե. Գոշաբսոյ ան, ճարտ՝ Ջ. Թորոյ ան, համանուն երաժշտական դպրոցի ճակատին	 <a href="#">Լուսանկար վերբերել</a>
Բերոշեն Ծիծեռնակաբերդ	մ.թ.ա 2-1 հզ, 3-13-րդ դարեր	Հրազդան գետի սջ ալիին, «Ծիծեռնակաբերդ» զբոսայ գու տարածքում	—	<a href="#">1.6/14</a>	Հ	Աճ եղեռնի զոհերի հուշահամալիրից 0, 6-0, 8 կմ սե	<a href="#">Լուսանկար վերբերել</a>
Բակելի տուն	1930 թվական	Կբոյ ան փող. 19	—	<a href="#">1.6/15</a>	S	ճարտ՝ Ա. Լիպոնյ ան, Հ. Արզաբոյ ան	<a href="#">Լուսանկար վերբերել</a>
Բակելի տուն	1927 թվական	Կբոյ ան փող. 23	—	<a href="#">1.6/16</a>	S	ճարտ՝ Հ. Իկզանյ ան	<a href="#">Լուսանկար վերբերել</a>
Բակելի տուն՝ «Դոկ»-ի	1928 թվական	Կբոյ ան փող. 29	—	<a href="#">1.6/17</a>	S		 <a href="#">Լուսանկար վերբերել</a>
<a href="#">Տուն-թանգարան</a>	1977	Կբոյ ան	<a href="#">40°11'15" հս</a>	<a href="#">1.6/17.1</a>	S	թանակելի տան 1-ին	<a href="#">Լուսանկար վերբերել</a>

հուշարձան	կառուցված	վայր, հասցե	կոորդ.	համարա նիշ	Նշան.	հավելյալ նշումներ	պատկեր
<a href="#">Ղերեմիկ Ղեմիրճյանի</a>	թվական	փող. 29	<a href="#">. . .   . 44°31'21" ալ. Ե. HGRD</a>			հարկում	
<a href="#">Յուշակոթող՝ Ղերեմիկ Ղեմիրճյանի</a>	1977 թվական	Կբոյն ան փող. 29	—	<a href="#">1.6/17.2</a>	S	ճարտ՝ Ռ Կ ավերոյն ան	 <a href="#">Լուսանկար վերբերել</a>
Բակելի սուռն	1950-ական թվականներ	Կբոյն ան փող. 31	—	<a href="#">1.6/18</a>	S	ճարտ՝ Ա Գրիգորյն ան	<a href="#">Լուսանկար վերբերել</a>
Բակելի սուռն «Յոնֆեստրոների»	1934 թվական	Կբոյն ան փող. 32	—	<a href="#">1.6/19</a>	S	ճարտ՝ Ա Ամբոյն ան	<a href="#">Լուսանկար վերբերել</a>
Յուշակոթող «Յայն հշակույթի երսխաակրոներ»	1968 թվական		—	<a href="#">1.6/19.1</a>	S	ճարտ՝ Կ Կարոյն ան	<a href="#">Լուսանկար վերբերել</a>
Բակելի սուռն Կ արիսիր Բրաթնիկոյի	20-րդ դարի սկիզբ	Կբոյն ան փող. 68	—	<a href="#">1.6/20</a>	S	ճարտ՝ Կ Կիրոյն ան	 <a href="#">Լուսանկար վերբերել</a>
Բակելի սուռն Բարաների	19-20-րդ դարեր	Ագաթանգեղոսի փող. 3	—	<a href="#">1.6/21</a>	S	ճարտ՝ Բորիս Անդրայն ան	<a href="#">Լուսանկար վերբերել</a>
Բակելի սուռն	1942 թվական	Ամիրյն ան փող. 3	<a href="#">40°10'43" հս . . .   . 44°30'38" ալ. Ե. HGRD</a>	<a href="#">1.6/22</a>	S	ճարտ՝ Կ Յակոբյն ան	 <a href="#">Լուսանկար վերբերել</a>
Բակելի սուռն	19-20-րդ դարեր	Գրիգոր Լուսակոթոյի փող. 7	—	<a href="#">1.6/23</a>	S	պիսպնական Է միայն ոլիս ճակարի քարե հառվածր, վերակառուցված, այժմ «Երկրմոտրս»	 <a href="#">Լուսանկար վերբերել</a>










հուշարձան	կառուցված	վայր, հասցե	կոորդ.	համարակիշ	Եշան.	հավելյալ նշումներ	պատկեր
						ընկերության շենք	
Բակելի ի սուռն	19-րդ դար	Ղեղառան վող. 13	—	<a href="#">1.6/24</a>	S		 <a href="#">Լուսանկար վերբերել</a>
Բակելի ի սուռն Կիստեմ Յարայյանի	19-20-րդ դարեր	Ելմայյան 1-ին վող. Նոր, 9	—	<a href="#">1.6/25</a>	S	պահպանվել է միայն զվիս ճակատը	<a href="#">Լուսանկար վերբերել</a>
Բակելի ի սուռն	20-րդ դարի սկզբ	Չափյան վող. 5 (Խորհուրդների վող. 19)	—	<a href="#">1.6/26</a>	S		<a href="#">Լուսանկար վերբերել</a>
Բակելի ի սուռն	1935 թվական	Չափյան վող. 8	<a href="#">40°10'36" հս</a> ... <a href="#">44°30'20" ալ.</a> Ե.  <a href="#">HGRD</a>	<a href="#">1.6/27</a>		ճարտ. Բ. Կիսայան	 <a href="#">Լուսանկար վերբերել</a>
Բակելի ի սուռն	1948 թվական	Չափյան վող. 10	<a href="#">40°10'34" հս</a> ... <a href="#">44°30'17" ալ.</a> Ե.  <a href="#">HGRD</a>	<a href="#">1.6/28</a>	S	ճարտ. Բ. Կիսայան	 <a href="#">Լուսանկար վերբերել</a>
Բակելի ի սուռն	18-րդ դար	Թևրոսյան վող. 31	—	<a href="#">1.6/29</a>	S		<a href="#">Լուսանկար վերբերել</a>
Բակելի ի սուռն	1950-ական թվականներ	Թումանյան վող. 35	—	<a href="#">1.6/30</a>	S	ճարտ. Կ. Զակարյան	 <a href="#">Լուսանկար վերբերել</a>
Բակելի ի սուռն Աֆրիկյանների (ամառանոց)	20-րդ դարի սկիզբ	Շուվակալ Խակոբյանի սող. 3	—	<a href="#">1.6/32</a>	S		<a href="#">Լուսանկար վերբերել</a>
Գինու մառան	19-րդ դարի վերջ - 20-րդ դարի սկիզբ		—	<a href="#">1.6/32.1</a>	S		<a href="#">Լուսանկար վերբերել</a>



հուշարձան	կառուցված	վայր, հասցե	կոորդ.	համարակիշ	Նշան	հավելյալ նշումներ	պատկեր
Խաչքար Լուքիայի	1586 թվական		—	<a href="#">1.6/32.1.1</a>	Յ	Խաղողագործուն թան, գինեգործուն թան և պողպատե ծուն թան գիտահետազոտական ինստիտուտի կողմից գինիների մաքանում	<a href="#">Լուսանկար վերբերել</a>
Բակելի ի տուն	19-րդ դարի սկիզբ	Հանրապետության վող. 2 կրթ. 19	—	<a href="#">1.6/33</a>	S		<a href="#">Լուսանկար վերբերել</a>
Բակելի ի տուն Կինթսիկ կառուչու կի գործարանի	1934-1938 թվականներ	Հանրապետության վող. 62	—	<a href="#">1.6/34</a>	Յ	ճարտ՝ Տ. Երկանյան, պատվիրապետ՝ Կինթսիկ կառուչու կի գործարան	<a href="#">Լուսանկար վերբերել</a>
Բակելի ի տուն Վահան Պապյանի	19-րդ դարի վերջ	Այլ իսյան վող. 22	—	<a href="#">1.6/35</a>	S		<a href="#">Լուսանկար վերբերել</a>
Բակելի ի տուն		Արշակ Բաղրայան սող. 2	—	<a href="#">1.6/36</a>	S	ճարտ՝ Գ. Կիսեպյան	 <a href="#">Լուսանկար վերբերել</a>
Բակելի ի տուն		Արշակ Բաղրայան սող. 7	—	<a href="#">1.6/37</a>	S		 <a href="#">Լուսանկար վերբերել</a>
Բակելի ի տուն	1960 թվական	Արշակ Բաղրայան սող. 22ա	—	<a href="#">1.6/38</a>	S		 <a href="#">Լուսանկար վերբերել</a>
Յուշակոթող Կիկորի Հանրագործուն վանի	1996 թվական		—	<a href="#">1.6/38.1</a>	S	բնակելի ի տան առջև	 <a href="#">Լուսանկար վերբերել</a>

հուշարձան	կառուցված	վայր, հասցե	կոորդ.	համարակիշ	Եշան.	հավելյալ Եշումներ	պատկեր
Բակելի ի սուև	1939 թվական	Մեսրոպ Մաշտոցի պող. 9	—	<a href="#">1.6/39</a>	S	ճարտ՝ Ա Ամբարյան, Ա Գրիգորյան	 <a href="#">Լուսանկար վերբերել</a>
Հուշակոթող՝ Հայկ Գրուկի անունով	1975 թվական		—	<a href="#">1.6/39.1.</a>	S	շենքի առջև	<a href="#">Լուսանկար վերբերել</a>
Հուշակոթող՝ Արեփան Ապիսյանի անունով	1974 թվական		—	<a href="#">1.6/39.2.</a>	S	շենքի առջև, ճարտ՝ Ռ Տուրկանյան, քանդակ՝ Ն Կիրակոսյան	<a href="#">Լուսանկար վերբերել</a>
Բակելի ի սուև	1929 թվական	Մեսրոպ Մաշտոցի պող. 27	—	<a href="#">1.6/40</a>	S	ճարտ՝ Ֆ Կիսիկյան	<a href="#">Լուսանկար վերբերել</a>
Բակելի ի սուև	1941 թվական	Մեսրոպ Մաշտոցի պող. 39	—	<a href="#">1.6/41</a>	S	ճարտ՝ Ա Ամբարյան, Ա Լուչիկյան	<a href="#">Լուսանկար վերբերել</a>
<a href="#">Տուև-Թանգարյան Երվանդ Բիպի</a>	1984 թվական		—	<a href="#">1.6/41.1</a>	S	շենքի 1-ին հարկում	<a href="#">Լուսանկար վերբերել</a>
Բակելի ի սուև «Իլի»	1932 թվական	Մեսրոպ Մաշտոցի պող. 42 (Թումանյան պող. 29)	—	<a href="#">1.6/42</a>	S	ճարտ՝ Ն Բուկիսյան	<a href="#">Լուսանկար վերբերել</a>
Բակելի ի սուև «Դերասանների»	1941 թվական	Մեսրոպ Մաշտոցի պող. 48	—	<a href="#">1.6/43</a>	Հ	ճարտ՝ Ա Գրիգորյան	 <a href="#">Լուսանկար վերբերել</a>
Բակելի ի սուև	1957 թվական	Մուկույան պող. 8	—	<a href="#">1.6/44</a>	S	ճարտ՝ Տ Արուստյան	<a href="#">Լուսանկար վերբերել</a>
Բակելի ի սուև	1957 թվական	Մուկույան պող. 31	—	<a href="#">1.6/45</a>	S	ճարտ՝ Գ Թանանյան	<a href="#">Լուսանկար վերբերել</a>
Բակելի ի սուև	1925-1927 թվականներ	Նախարարական պող. 21	—	<a href="#">1.6/46</a>	Հ	ճարտ՝ Ն Բուկիսյան	 <a href="#">Լուսանկար վերբերել</a>

հուշարձան	կառուցված	վայր, հասցե	կոորդ.	համարակիշ	Նշան.	հավելյալ նշումներ	պատկեր
Գուշակյոթող՝ Կ. Երսանյոթ Անթնոյիսոյ անոյ	1979 թվկսն	Նաթ բանոյ ան փոո. 21	—	<a href="#">1.6/46.1</a>	S	շննքո բակուււ, ճարտ՝ Ա Զ ուրքշյ ան	 <a href="#">Լուսանկար վերբերնել</a>
Տոււն-թանգարան Կ. Երսանյոթ Անթնոյիսոյ անոյ	1967 թվկսն	Նաթ բանոյ ան փոո. 21	—	<a href="#">1.6/46.2</a>	S	շննքո 2-րոյ հարկուււ	 <a href="#">Լուսանկար վերբերնել</a>
Բանկելի տոււն	1925- 1927 թվկսննե ր	Նաթ բանոյ ան փոո. 23	—	<a href="#">1.6/47</a>	S	ճարտ՝ Ն Բոււնիսթ ան	 <a href="#">Լուսանկար վերբերնել</a>
Բանկելի տոււն	1938 թվկսն	Նաթ բանոյ ան փոո. 37	—	<a href="#">1.6/48</a>	S	ճարտ՝ Գ Զոչսո, Ռ Իսոյելյ ան	<a href="#">Լուսանկար վերբերնել</a>
Բանկելի տոււն	1927 թվկսն	Նաթ բանոյ ան փոո. 41	—	<a href="#">1.6/49</a>	S	ճարտ՝ Ն Բոււնիսթ ան	 <a href="#">Լուսանկար վերբերնել</a>
Բանկելի տոււն Գ Բոգոյ ուրբակու	20-րոյ դարոյի սկիզբ	Նաթ բանոյ ան փոո. 46	—	<a href="#">1.6/50</a>	S		<a href="#">Լուսանկար վերբերնել</a>
Բանկելի տոււն Անանսարու ժակսն - անանսարու ժակսն	1931 թվկսն	Նաթ բանոյ ան փոո. 47	—	<a href="#">1.6/51</a>	S	ճարտ՝ Ա Լիսոյնյ ան, Զ Անոգարոյ ան	<a href="#">Լուսանկար վերբերնել</a>

հուշարձան	կառուցված	վայր, հասցե	կորդ.	համարակիշ	նշան	հավելյալ նշումներ	պատկեր
ինստիտուտի դասավանդողների							
Բակելի ի սուևն	1927 թվական	Նալբանդյան փող. 96	—	<a href="#">1.6/52</a>	S	ճարտ.Ն Բուկիսյան	 <a href="#">Լուսանկար վերբերել</a>
Գուշակյոբո՛ղ՝ Այսել Բակունցի	1970 թվական		—	<a href="#">1.6/52.1</a>	S	շենքի մուտք ճարտ.Օ Շուկարկ, քանդակ՝ Է. Լիսյան	 <a href="#">Լուսանկար վերբերել</a>
Բակելի ի սուևն ԵՐԶԷԿԻ («Շախմատայ ին»)	1932 թվական	Պարոնյան փող. 7	—	<a href="#">1.6/53</a>	S	ճարտ.Կ Զայսբյան, Ա Անգլանյան, վրկր.՝ 1970 թվական, ճարտ.Յ. Թելուսյան	<a href="#">Լուսանկար վերբերել</a>
Բակելի ի սուևն	19-րդ դարի վերջ - 20-րդ դարի սկիզբ	Պարոնյան փող. 3-րդ նրբ. 16	—	<a href="#">1.6/54</a>	S		<a href="#">Լուսանկար վերբերել</a>
Բակելի ի սուևն	19-րդ դարի վերջ - 20-րդ դարի սկիզբ	Պարոնյան փող. 3-րդ նրբ. 18	—	<a href="#">1.6/55</a>	S		<a href="#">Լուսանկար վերբերել</a>
Բակելի ի սուևն	1927 թվական	Պուշկինի փող. 25	—	<a href="#">1.6/56</a>	S	ճարտ.Ա Թամանյան	 <a href="#">Լուսանկար վերբերել</a>










հուշարձան	կառուցված	վայր, հասցե	կորոր	համարակիշ	Եշան.	հավելյալ նշումներ	պատկեր
	վերջ					հիվանդանոցի շենք, վրկո՝ 1930-ական թվականներ	
Բանկելի սուրճ	1952 թվական	Տիգրան Ածծի սրդ. 27	—	<a href="#">1.6/62</a>	S	ճարտ՝ Զ. Զակոբյան	<a href="#">Լուսանկար վերբերել</a>
Գերեզման Կոնոն Չափյանի	1957 թվական	Միլետո Խորենացու, Գրիգոր Լուսավորչի և Չափյան փող. միջև, Աննկյան զբոսայգում	—	<a href="#">1.6/63</a>	S	քանդակ՝ Ա. Զարուբյան, ճարտ՝ Ա. Արսիսյան	 <a href="#">Լուսանկար վերբերել</a>
Գերեզման Այիսյան ասպետաբուրճի և հերոսների (Արեվան կաթերոյան, Արզիսյան, Արսիսյան, Բաղդասար Դարիբջանյան)	1921 թվական	Միլետո Խորենացու և Գրիգոր Լուսավորչի փող. միջև, Բաբերսյան զբոսայգում	—	<a href="#">1.6/64</a>	S	ճարտ՝ Ռուբեն Տուրյան	<a href="#">Լուսանկար վերբերել</a>
Գերեզման Լիսաբոնի Կիսիսյանի	1921 թվական, 1971 թվական	Միլետո Խորենացու և Գրիգոր Լուսավորչի փող. միջև, Բաբերսյան զբոսայգում	—	<a href="#">1.6/65</a>	S	քանդակ՝ Զ. Զովհաննիսյան	 <a href="#">Լուսանկար վերբերել</a>
<a href="#">Գրադարանի շենք. Արզիսյանի գրադարանի գլխավոր մասնաշենք</a>	1928-1940 թվականներ	Տերյան փող. 72	—	<a href="#">1.6/66</a>	Յ	ճարտ՝ Ա. Բաբերսյան	<a href="#">Լուսանկար վերբերել</a>
Գրիսյանի սրի շենքի Տերյան փող. հատված	1940 թվական, 1960 թվական	Տերյան փող. 91, Խոսիսյան փող. 28, Գ. Բոջյանի փող. 4	—	<a href="#">1.6/67</a>	Յ	ճարտ՝ Ա. Արզիսյան, Զ. Արզիսյան, Ա. Արսիսյան, 1967 թվականից այս շենքում է գործում Երևանի	 <a href="#">Լուսանկար վերբերել</a>

հուշարձան	կառուցված	վայր, հասցե	կոորդ.	համարակիշ	Նշան	հավելյալ նշումներ	պատկեր
						դրամադիկական թատրոնը	
Հուշարձան «Բնավոր և կոլ տնտեսական»	1956 թվական		—	<a href="#">1.6/67.1</a>	S	քանդակ՝ Ե Քոչ սր, Գրգի պլավարի քանդակ	<a href="#">Լուսանկար վերբերել</a>
<a href="#">Հուշարձան՝ Հակոբ Արապյանի</a>	1987 թվական		—	<a href="#">1.6/67.2</a>	S	շենքի առջև՝ Խանսյան անվան կողմից, քանդակ՝ Խ Խակյանի պատի, ճարտ.՝ Մ Ավագյան	 <a href="#">Լուսանկար վերբերել</a>
Պամբարան	1319 թվական	Վերվյան փող. 3	—	<a href="#">1.6/68</a>	Հ	քարոզարձ վարսաբան Շահին	<a href="#">Լուսանկար վերբերել</a>
Պարոնի շենք. Հրաչյան Անառնյանի անվան դպրոցը	1937-1938 թվականներ	Կոյունյան փող. 2ա	—	<a href="#">1.6/69</a>	S	ճարտ.՝ Մ Գրիգորյան	<a href="#">Լուսանկար վերբերել</a>
Հուշարձան Հրաչյան Անառնյանի	1970 թվական		—	<a href="#">1.6/69.1</a>	S	դպրոցի առջև, քանդակ՝ Ռ Եվսևյան, Հ. Հովհաննիսյան	<a href="#">Լուսանկար վերբերել</a>
Պարոնի շենք. Արտիստ Շահունյանի անվան դպրոցը	1928 թվական 1932 թվական	Աստուրյան Արտիստի փող. 33	<a href="#">40°11'08" հս</a> ... <a href="#">44°30'45" արևելք</a> ... <a href="#">ՄՀԳՐՕ</a>	<a href="#">1.6/70</a>	S	ճարտ.՝ Ն Բունիսյան	 <a href="#">Լուսանկար վերբերել</a>
<a href="#">Հուշարձան Արտիստ Շահունյանի</a>	1957 թվական		<a href="#">40°11'07" հս</a> ... <a href="#">44°30'45" արևելք</a> ... <a href="#">ՄՀԳՐՕ</a>	<a href="#">1.6/70.1</a>	S	դպրոցի առջև, ճարտ.՝ Ջ Թորոսյան, քանդակ՝ Ա Բաղդասարյան	<a href="#">Լուսանկար վերբերել</a>
Պարոնի շենք. Եղիշե Չարեցի անվան դպրոցը	1952 թվական	Արիստի փող. 9	<a href="#">40°10'46" հս</a> ... <a href="#">44°30'32" արևելք</a> ... <a href="#">ՄՀԳՐՕ</a>	<a href="#">1.6/71</a>	S	ճարտ.՝ Գ Լիսաբայան	<a href="#">Լուսանկար վերբերել</a>
<a href="#">Հուշարձան՝ Եղիշե Չարեցի</a>	1957 թվական		<a href="#">40°10'47" հս</a> ... <a href="#">44°30'33" արևելք</a> ... <a href="#">ՄՀԳՐՕ</a>	<a href="#">1.6/71.1</a>	S	դպրոցի առջև, քանդակ՝ Ղ Չուբարյան	<a href="#">Լուսանկար վերբերել</a>



հուշարձան	կառուցված	վայր, հասցե	կոորդ.	համարակիշ	Նշան.	հավելյալ նշումներ	պատկեր
<a href="#">Եկեղեցական համալիր Չորակոր Ա. Աստվածածին</a>	17-19-րդ դարեր	Ղ Փարսեցու վող. 9բ	<a href="#">40°11'10" հս . . լ. 44°30'34" ասլ. Ե.  ՀԿԳՐՕ</a>	<a href="#">1.6/72</a>	Յ	վրկո՝ 1978-1980 թվականներ, <a href="#">ԱՄԵՆ Այն հայոց կաթողիկոս Վազգեն 1-ի</a> կողմից	 <a href="#">Լուսանկար վերբերել</a>
Եկեղեցի Չորակոր Ա. Աստվածածին	1693 թվական		<a href="#">40°11'10" հս . . լ. 44°30'34" ասլ. Ե.  ՀԿԳՐՕ</a>	<a href="#">1.6/72.1</a>	Յ		 <a href="#">Լուսանկար վերբերել</a>
հաչ քար Էլ իսգի	17-րդ դար		—	<a href="#">1.6/72.1.1</a>	Յ	ան ճակարհն	<a href="#">Լուսանկար վերբերել</a>
հաչ քար Միվսեսի	17-րդ դար		—	<a href="#">1.6/72.1.2</a>	Յ	ան ճակարհն	<a href="#">Լուսանկար վերբերել</a>
հաչ քար Խոջա Փանոսի	1693 թվական		—	<a href="#">1.6/72.1.3</a>	Յ	ան ճակարհն	<a href="#">Լուսանկար վերբերել</a>
հաչ քար Զովհաննեսի	1693 թվական		—	<a href="#">1.6/72.1.4</a>	Յ	ան ճակարհն	<a href="#">Լուսանկար վերբերել</a>
հաչ քար Զուրիանի	1693 թվական		—	<a href="#">1.6/72.1.5</a>	Յ	ան ճակարհն	<a href="#">Լուսանկար վերբերել</a>
Գավիթ	1693 թվական		—	<a href="#">1.6/72.2</a>	Յ	կից է եկղ-ցուն ամ-ից	<a href="#">Լուսանկար վերբերել</a>
հաչ քար	15-րդ դար		—	<a href="#">1.6/72.2.1</a>	Յ	Եկղ-ցուն ամ ճակարհն	<a href="#">Լուսանկար վերբերել</a>
հաչ քար	15-րդ դար		—	<a href="#">1.6/72.2.2</a>	Յ	կազմող՝ Զովհաննես, եկղ-ցուն ամ ճակարհն	<a href="#">Լուսանկար վերբերել</a>
Գերեզմանոց	19-րդ դար		—	<a href="#">1.6/72.3</a>	Յ	Եկղ-ցուն հվ կողմում	

հուշարձան	կառուցված	վայր, հասցե	կոորդ.	համարակիշ	Նշան.	հավելյալ նշումներ	պատկեր
							<a href="#">Լուսանկար վերբերել</a>
Դարպաս	17-19-րդ դարեր		—	<a href="#">1.6/72.4</a>	Յ	Եկեղեցու հվ-ամ կողմում	 <a href="#">Լուսանկար վերբերել</a>
Աստուռ Ամանիա Լեւոյ սլի (զանգակասուռ և)	1889 թվական		—	<a href="#">1.6/72.5</a>	Յ	Եկղ-ցու ամ կողմում	 <a href="#">Լուսանկար վերբերել</a>
<a href="#">Եկեղեցի Աբ. Աստվածածին (Կաթողիկե)</a>	13-րդ դար	Աբույ ան փող. 15	<a href="#">40°11'04" հս</a> <a href="#">. . .</a> <a href="#">44°31'08" արլ.</a> <a href="#">Ե.  HGRD</a>	<a href="#">1.6/73</a>	Յ	ՅՐԳԱԼԵՂՎԻ ինստիտուտ սի բակում	 <a href="#">Լուսանկար վերբերել</a>
Խաչ քար	15-րդ դար		—	<a href="#">1.6/73.1</a>	Յ	Իենած եկղ-ցու ամ ճակարին	 <a href="#">Լուսանկար վերբերել</a>
Խաչ քար Գրիգորի Ամանի	17-րդ դար		—	<a href="#">1.6/73.2</a>	Յ	Եկղ-ցու բակում	<a href="#">Լուսանկար վերբերել</a>

հուշարձան	կառուցված	վայր, հասցե	կոորդ.	համարակիշ	Եշան.	հավելյալ նշումներ	պատկեր
հաչքադ Աել իք Լիանայի	1693 թվական		—	<a href="#">1.6/73.3</a>	Յ	Եկղ-ցու բակում, պահպանված է ստորին մասը	 <a href="#">Լուսանկար վերբերել</a>
հաչքադ Նիկողոսի	1694 թվական		—	<a href="#">1.6/73.4</a>	Յ	Եկղ-ցու բակում	<a href="#">Լուսանկար վերբերել</a>
Ռմանակար «Աստվածամայ ըն մանկան հետ»	18-19-րդ դարեր		—	<a href="#">1.6/73.5</a>	Յ	Եկղ-ցու ամ մուտքի բարավորի ստորին մասում	<a href="#">Լուսանկար վերբերել</a>
Ռմանակար «Ավետում»	18-19-րդ դարեր		—	<a href="#">1.6/73.6</a>	Յ	Եկղ-ցու ամ մուտքի բարավորի վերին մասում	<a href="#">Լուսանկար վերբերել</a>
<a href="#">Ելեղեցի Կոնղի Աբ. Զովհաննես Այրսիչ</a>	1706-1710 թվականներ	Յովհաննես Կոզեռնի վող. 9	<a href="#">40°11'07" հս լ. լ. 44°30'13" արլ. լ.  HGRO</a>	<a href="#">1.6/74</a>	Յ		 <a href="#">Լուսանկար վերբերել</a>
հաչքադ	18-րդ դար		—	<a href="#">1.6/74.1</a>	Յ	հվ ճակարհին, պոճանագիր, եղծված	<a href="#">Լուսանկար վերբերել</a>
հաչքադ	18-րդ դար		—	<a href="#">1.6/74.2</a>	Յ	հվ ճակարհին, պոճանագիր, եղծված	<a href="#">Լուսանկար վերբերել</a>
հաչքադ	18 դար		—	<a href="#">1.6/74.3</a>	Յ	հվ ճակարհին	<a href="#">Լուսանկար վերբերել</a>
հաչքադ	18 դար		—	<a href="#">1.6/74.4</a>	Յ	սե ճակարհին, պոճանագիր	<a href="#">Լուսանկար վերբերել</a>
հաչքադ	18 դար		—	<a href="#">1.6/74.5</a>	Յ	ամ ճակարհին, պոճանագիր	<a href="#">Լուսանկար վերբերել</a>
հաչքադ	18 դար		—	<a href="#">1.6/74.6</a>	Յ	ամ ճակարհին, պոճանագիր	<a href="#">Լուսանկար վերբերել</a>
հաչքադ	18 դար		—	<a href="#">1.6/74.7</a>	Տ	ամ ճակարհին	<a href="#">Լուսանկար վերբերել</a>
հաչքադ	18 դար		—	<a href="#">1.6/74.8</a>	Յ	ամ մուտքի բարավորին	<a href="#">Լուսանկար վերբերել</a>
հաչքադ	18 դար		—	<a href="#">1.6/74.9</a>	Յ	ամ մուտքի բարավորին	<a href="#">Լուսանկար վերբերել</a>
հաչքադ	18 դար		—	<a href="#">1.6/74.1</a>	Յ	ամ մուտքի	<a href="#">Լուսանկար վերբերել</a>











հուշարձան	կառուցված	վայր, հասցե	կորդ.	համարա նիշ	Նշան	հավելյալ նշումներ	պատկեր
						բարավորին	<a href="#">վերբեմնել</a>
հաչ քար	18 դար		—	<a href="#">1.6/74.11</a>	Յ	հս մուտքից ձախ	 <a href="#">Լուսանկար վերբեմնել</a>
հաչ քար	18 դար		—	<a href="#">1.6/74.12</a>	Յ	հս մուտքից ձախ	 <a href="#">Լուսանկար վերբեմնել</a>
հաչ քար Կղալելի	18 դար		—	<a href="#">1.6/74.13</a>	Յ	ամ ճակարհն	<a href="#">Լուսանկար վերբեմնել</a>
հաչ քար Կղեքսանդրի	18 դար		—	<a href="#">1.6/74.14</a>	Յ	հվ ճակարհն	<a href="#">Լուսանկար վերբեմնել</a>
հաչ քար Անդրեասի, Կիրստանյեսի և Փարու	18 դար		—	<a href="#">1.6/74.15</a>	Յ	սե ճակարհն	<a href="#">Լուսանկար վերբեմնել</a>
հաչ քար Գրիգորի	1710 թվական		—	<a href="#">1.6/74.16</a>	Յ	հվ ճակարհն	<a href="#">Լուսանկար վերբեմնել</a>
հաչ քար Գրիգորի, Այրսու մի, Ապի հասի	18 դար		—	<a href="#">1.6/74.17</a>	Յ	ամ ճակարհն	<a href="#">Լուսանկար վերբեմնել</a>
հաչ քար Իանու մի	18 դար		—	<a href="#">1.6/74.18</a>	Յ	սե ճակարհն	<a href="#">Լուսանկար վերբեմնել</a>
հաչ քար Ապոստոլի և սյլոց	18 դար		—	<a href="#">1.6/74.19</a>	Յ	հվ ճակարհն	<a href="#">Լուսանկար վերբեմնել</a>
հաչ քար Ապոկոսի	18 դար		—	<a href="#">1.6/74.2</a>	Յ	սե ճակարհն	<a href="#">Լուսանկար վերբեմնել</a>
հաչ քար Աելիք Լառի և ծնողների	18 դար		—	<a href="#">1.6/74.21</a>	Յ	ամ ճակարհն	<a href="#">Լուսանկար վերբեմնել</a>

հուշարձան	կառուցված	վայր, հասցե	կորոզ	համարա նիշ	Նշան	հավելյալ նշումներ	պարկեր
հաչքսր Կիկոզոսի, Լեյ ու	18 դար		—	<a href="#">1.6/74.22</a>	Յ	ան ճակարին	<a href="#">Լուսանկար վերցնել</a>
հաչքսր Ասուբի, հանքեկու	18 դար		—	<a href="#">1.6/74.23</a>	Յ	ան ճակարին	<a href="#">Լուսանկար վերցնել</a>
հաչքսր Ապիանցի հաչ ամուրի	18 դար		—	<a href="#">1.6/74.24</a>	Յ	ամ ճակարին	<a href="#">Լուսանկար վերցնել</a>
հաչքսր Ապիանցի հաչ ամուրի և ծնողների՝ Ղազարի, Տիմանի	18 դար		—	<a href="#">1.6/74.25</a>	Յ	ամ ճակարին	<a href="#">Լուսանկար վերցնել</a>
Ղարաբա	1863 թվական		—	<a href="#">1.6/74.26</a>	Յ		<a href="#">Լուսանկար վերցնել</a>
<a href="#">Ելեռեցի Ա. Արզիս</a>	1842 թվական,	Խրայ ելյան վող. 19	—	<a href="#">1.6/75</a>	Յ	վրկո՝ 1970 թվական, վրկո ճարտ՝ Ռ Խրայ ելյան, Ա Գլիլյան, քանդակ՝ Ա Զովսեյան, կոնստ՝ Ռ Անուկյան	 <a href="#">Լուսանկար վերցնել</a>
Չանգակամուն	1998 թվական		—	<a href="#">1.6/75.1</a>	Տ	ճարտ՝ Ռ Տուլիսյան	 <a href="#">Լուսանկար վերցնել</a>
հաչքսր	1511 թվական		—	<a href="#">1.6/75.2</a>	Յ	Անջնորդարանի շենքի բակի հվ մասում, աղբյուրի մոտ բերված՝ Աանի վանքից	<a href="#">Լուսանկար վերցնել</a>
հաչքսր	16 դար		—	<a href="#">1.6/75.3</a>	Յ	Անջնորդարանի շենքի բակի հվ մասում, աղբյուրի մոտ	<a href="#">Լուսանկար վերցնել</a>



հուշարձան	կառուցված	վայր, հասցե	կորոզ	համարակիշ	Եշան.	հավելյալ նշումներ	պատկեր
						բերված՝ Ամանի վանքից	
հաչքաք	16 դար		—	<a href="#">1.6/75.4</a>	Յ	Անաթոլոպոլսի 2 ենթի բակի հվ մասում, բերված՝ Ամանի վանքից	<a href="#">Լուսանկար վերցնել</a>
հաչքաք	16 դար		—	<a href="#">1.6/75.5</a>	Յ	Եկդ-ցու սե պարի տակ, կազմող՝ Ջակոբ	<a href="#">Լուսանկար վերցնել</a>
Տապնաքաք	16 դար		—	<a href="#">1.6/75.6</a>	Յ	Եկդ-ցու բակում, բեկորված, բեկորները աղբյուրից հս.և. հվ	<a href="#">Լուսանկար վերցնել</a>
Տապնաքաք	16 դար		—	<a href="#">1.6/75.7</a>	Յ	Եկդ-ցու բակում, աղբյուրի մոտ	<a href="#">Լուսանկար վերցնել</a>
Տապնաքաք Պրոն Արգաթի	1583 թվական		—	<a href="#">1.6/75.8</a>	Յ	Եկդ-ցու բակում	<a href="#">Լուսանկար վերցնել</a>
Տապնաքաք Տիւրքի եղի Տիրացու Պետրոսի	1624 թվական		—	<a href="#">1.6/75.9</a>	Յ	Եկդ-ցու բակում, աղբյուրի մոտ	<a href="#">Լուսանկար վերցնել</a>
Չորանցային հանալիի Երևանի բերդի	1582 թվական–20 դար սկզբ	Յրագրանի ձախալին	—	<a href="#">1.6/76</a>	Տ		<a href="#">Լուսանկար վերցնել</a>
Պրիսպ	16-17 դարեր	Երևանի բերդի տարածքում, Յրագրան գետի ձախալին	—	<a href="#">1.6/76.1</a>	Յ	պահպանվել է մասամբ հատվածից	<a href="#">Լուսանկար վերցնել</a>
Թանգարան. <a href="#">ժողովրդական ստեղծագործությունները (ժողովրդական ստեղծագործություններում)</a>	1941 թվական	Կրոյ ան փող. 64	—	<a href="#">1.6/77</a>	Տ	ճարտ. Վ Կիսապոլս, 1978 թ-ից՝ ժող. ստեղծագործություններում	<a href="#">Լուսանկար վերցնել</a>
<a href="#">Թատրոնի շենք. Գաբրիել Լիևոուկյանի անվան սկզբնական թատրոնը</a>	1966 թվական	Գր. Լուսալիորչի փող. 6	—	<a href="#">1.6/78</a>	Յ	ճարտ. Ռ Կալեդոյ ան, Ա Բուրիաջ ան, Գ Անցակյան ան, կոնստ. Ռ Բարսեղյան 1970 թվական ՋԽՐ Պետլիցանակ	 <a href="#">Լուսանկար վերցնել</a>





հուշարձան	կառուցված	վայր, հասցե	կորոդ.	համարակիշ	Եշան.	հավելյալ նշումներ	պատկեր
Այրձրաքանդակներ	1966 թվական		—	<a href="#">1.6/78.1</a>	Հ	քանդակ՝ Ա Չարուխյանի ունի ան, թաղանթի շքանուսքին	<a href="#">Լուսանկարներ</a>
<a href="#">Այրձրաքանդակ «Հուշկապարիկ»</a>	1976 թվական		—	<a href="#">1.6/78.2</a>	Հ	քանդակ՝ Ա Չարուխյանի ունի ան, թաղանթի շքանուսքի մոտ	 <a href="#">Լուսանկարներ</a>
<a href="#">Հուշարձան Գաբրիել Լիևորուկյանի</a>	1972 թվական		—	<a href="#">1.6/78.3</a>	Հ	քանդակ՝ Ա Չարուխյանի ունի ան, թաղանթի շքանուսքի մոտ	<a href="#">Լուսանկարներ</a>
Պանո «Հայ առան»	1965 թվական		—	<a href="#">1.6/78.4</a>	Հ	Նկ.՝ Ա Արյան, Հ. Կիրայան, թաղանթի ճեմարանում	<a href="#">Լուսանկարներ</a>
Ինստիտուտի շենք. Անանյանի ծական - անանյանի ծական ինստիտուտում	1928 թվական	Նալբանդյան փող. 128	—	<a href="#">1.6/79</a>	Հ	ճարտ.՝ Ա Թամանյան	<a href="#">Լուսանկարներ</a>
Ինստիտուտի շենք. Արքայիցուհի Եկեղիզյանի հայկական ինստիտուտում	1949 թվական	Արշակունյաց փող. 12	—	<a href="#">1.6/80</a>	Հ	ճարտ.՝ Ա Անթրոսյան, պլ. ժմ ՉԲ ղեկավարություն շենք	<a href="#">Լուսանկարներ</a>
<a href="#">Ինստիտուտի շենք. Անտոն Անտոնյանի հին ձեռագրերի գիտահետազոտական ինստիտուտում (մատենադարան)</a>	1957 թվական	Անտոնյան փող. 53	—	<a href="#">1.6/81</a>	Հ	ճարտ.՝ Ա Գրիգորյան	 <a href="#">Լուսանկարներ</a>
Իճանկար «Ավարայրի ճակատամարտ» («Վարդանանք»)	1960 թվական		—	<a href="#">1.6/81.1</a>	Հ	Նկ.՝ Վ. Խաչատրյան, շենքի ներսում	<a href="#">Լուսանկարներ</a>
Ռմանկարներ «Հայ մշակույթի պատմության ուն»	1959 թվական		—	<a href="#">1.6/81.2</a>	Հ	Նկ.՝ Վ. Խաչատրյան, շենքի ներսում	<a href="#">Լուսանկարներ</a>





հուշարձան	կառուցված	վայր, հասցե	կողմ	համարակիշ	Եշան.	հավելյալ նշումներ	պատկեր
<a href="#">Հուշարձան Ամանիա Շիրակցու</a>	1963 թվական		—	<a href="#">1.6/81.3</a>	Հ	քանդակ՝ Գ. Բարսեղյան	 <a href="#">Լուսանկար վերբերել</a>
<a href="#">Հուշարձան Գրիգոր Տաթևացու</a>	1967 թվական		—	<a href="#">1.6/81.4</a>	Հ	քանդակ՝ Ա. Գրիգորյան	 <a href="#">Լուսանկար վերբերել</a>
<a href="#">Հուշարձան Թորոս Ռոսլինի</a>	1967 թվական		—	<a href="#">1.6/81.5</a>	Հ	քանդակ՝ Ա. Շահինյան	 <a href="#">Լուսանկար վերբերել</a>
<a href="#">Հուշարձան Աստուղանցու</a>	1962 թվական		—	<a href="#">1.6/81.6</a>	Հ	քանդակ՝ Ղ. Զուբարյան	 <a href="#">Լուսանկար վերբերել</a>




հուշարձան	կառուցված	վայր, հասցե	կորդ.	համարակիշ	Եշան.	հավելյալ նշումներ	պատկեր
<a href="#">Յուշարձան Լիվրադ Գոշի</a>	1967 թվական		—	<a href="#">1.6/81.7</a>	Յ	քանդակ՝ Ղ Չուբադյան	 <a href="#">Լուսանկար վերբերել</a>
<a href="#">Յուշարձան Լիվսես Խորենացու</a>	1964 թվական		—	<a href="#">1.6/81.8</a>	Յ	քանդակ՝ Ե Վարդանյան	 <a href="#">Լուսանկար վերբերել</a>
<a href="#">Յուշարձան Ֆրիկի</a>	1967 թվական		—	<a href="#">1.6/81.9</a>	Յ	քանդակ՝ Ա Լազարյան	 <a href="#">Լուսանկար վերբերել</a>
Ացոթյա ցուցադրուղի ուն	մ.թ.ա 2-1 հզ, 14-17 դարեր		—	<a href="#">1.6/81.10</a>	Յ	կազմակերպվել է 1970-ական թվականներ, շենքի աջակողմյան և ձախակողմյան կամարակապ սրահներում	 <a href="#">Լուսանկար վերբերել</a>












հուշարձան	կառուցված	վայր, հասցե	կորոզ	համարակիշ	Նշան	հավելյալ նշումներ	պատկեր
Կոթող «ԴԼԸ»	մ.թ.ա 7 դար		—	<a href="#">1.6/81.10.1</a>	Հ	բերված Կարմիր բլուրից	 <a href="#">Լուսանկար վերբերել</a>
Խաչ քար	1294 թվական		—	<a href="#">1.6/81.10.2</a>	Հ	բեկոր, պոստամպիր, ցուցադրության շարքում, բերված Կիցսիի <a href="#">Արտանյեր սի շրջանից</a>	<a href="#">Լուսանկար վերբերել</a>
Խաչ քար Խաչ ամուրի	1545 թվական		—	<a href="#">1.6/81.10.3</a>	Հ	կազմող՝ Վարդան	 <a href="#">Լուսանկար վերբերել</a>
Խաչ քար Յսինազար Կիսի	1596 թվական		—	<a href="#">1.6/81.10.4</a>	Հ	կազմող՝ Քիրամ	 <a href="#">Լուսանկար վերբերել</a>
Խաչ քար Արիանի	1604 թվական		—	<a href="#">1.6/81.10.5</a>	Հ	կազմող՝ Քիրամ	<a href="#">Լուսանկար վերբերել</a>
Տապանքար	17 դար		—	<a href="#">1.6/81.10.6</a>	Հ	բերված <a href="#">Նորառուսի պատմական գեոեգրամոնոգի</a>	 <a href="#">Լուսանկար վերբերել</a>

հուշարձան	կառուցված	վայր, հասցե	կորոզ	համարա նիշ	Նշան	հավելյալ նշումներ	սպառիչք
Վիշապաբար	մ.թ.ա 2-1 հզ		—	<a href="#">1.6/81.10.7</a>	Յ		 <a href="#">Լուսանկար վերբերել</a>
<a href="#">[[Անկախությունը ան Ա զինելով ոգիայի ինստիտուտը]]</a> Ծնող ատն շենք. Պարթև Արզապոյ անի անվան Միր և մանկան առողջու թ յ ան սպիտակ ման հայ կանան զիտանտագրական կենտրոնը]]	1931 թվական. 1936-1939 թվականներ	Անարոպ մշտացի արդ. 22	—	<a href="#">1.6/82</a>	Տ	1-ին հարկը կառուցվել է Կառավարական 1-ին տան համար, ճարտ՝ Ա Գրիգորյ ան, Լ Բուհիպթ ան	<a href="#">Լուսանկար վերբերել</a>
Կանուրջ «Երևան-Աան» երկաթուղու	1935 թվական	Մ անիկյ ան արդ. - Ա Զերսցու վող. համուն մաու մ	—	<a href="#">1.6/83</a>	Տ	հին Նորջ տանող իճուղու վրա	 <a href="#">Լուսանկար վերբերել</a>
<a href="#">Կանուրջ «Կարմիր» (Զրադրանի հին կանուրջ), (հրջա Փ ալի)</a>	1679 թվական	Զրադրան գետի վրա	—	<a href="#">1.6/84</a>	Յ	«Կարաա» զինու կոմբինատի համալ իրի դիմաց, վրկո՝ 1830 թվական, 1851 թվական	 <a href="#">Լուսանկար վերբերել</a>
<a href="#">Կանուրջ «Զայթանսկի»</a>	1939-1961 թվականներ	Զրադրան գետի վրա	—	<a href="#">1.6/85</a>	Յ	ճարտ՝ Ա Աաիջանյ ան, Ա Աաարյ ան, Ա Աաթրյ ան, Գ Աիսաբյ ան, քանդակ՝ Ա Աարզայ ան, կոնստ՝ Ա Զովսանյ ան, միացու մ է Անարոպ մշտացի և	 <a href="#">Լուսանկար վերբերել</a>





հուշարձան	կառուցված	վայր, հասցե	կորոզ	համարակիշ	Նշան	հավելյալ նշումներ	պատկեր
						Ծովակալ Իսկրովի սրբոսաները	
Կամուրջ Նորքի (Գետաքի)	1664 թվական	Մյ սանկիյ ան սրդ.	—	<a href="#">1.6/86</a>	Յ	ճարտ՝ Գրիգորի որդի Կրակոս, պատվիրաառ՝ Նորքեցի Յովհաննես վարդապետ վրնագ՝ 1924 թվական, 1965-1968 թվականներ	 <a href="#">Լուսանկար վերբերել</a>
Կայ ան Տրանսֆորմատորային	1930 թվական	Յանրապետու թյ ան և Առ Շահուււյ անի անվ. հրապարակների միջև, Առ Շահուււյ անի անվ. զբոսայ գուււմ	—	<a href="#">1.6/87</a>	Տ	ճարտ՝ Ն Բոււհիսթյ ան, զբոսայ գուււմ հվ-սեւեզրին	 <a href="#">Լուսանկար վերբերել</a>
<a href="#">Յանայ սարանի համակառույց. Երևանի ճարտարապետական և երևանի ճարտարապետության և շինարարության սերունդի համայնագրանները</a>	1932-1964 թվականներ	Տեղյ ան փող. 105	—	<a href="#">1.6/88</a>	Յ	հիմնադրվել է 1930 թվական որոնք երևանի արլ իստիւնիկական ինստիտուտ	 <a href="#">Լուսանկար վերբերել</a>
Աանսջենք՝ սառչին	1932 թվական, 1935 թվական		—	<a href="#">1.6/88.1</a>	Յ	այ ժմ Բիվիական ֆակուլտետի մանսջենք, ճարտ՝ Ա Թաննյ ան	 <a href="#">Լուսանկար վերբերել</a>
Աանսջենք՝ երկրորդ	1935 թվական		—	<a href="#">1.6/88.2</a>	Յ	այ ժմ երևանի ճարտարապետայ շինարարական ինստիտուտ սի շենք, ճարտ՝ Ա Թաննյ ան	 <a href="#">Լուսանկար վերբերել</a>
Աանսջենք՝ երրորդ (գլ հավոր)	1955 թվական, 1959 թ. . 1964		—	<a href="#">1.6/88.3</a>	Յ	ճարտ՝ Ա Ամիջանյ ան	 <a href="#">Լուսանկար վերբերել</a>





հուշարձան	կառուցված	վայր, հասցե	կորորդ	համարա նիշ	Եշա ն.	հավելյալ Եշու մներ	պատկեր
	թվական						
Չուշաթյ ու ը՝ Երկրորդ սջիպոհամարում մ գոհված սրլ իսեիմիկական ներին	1981 թվական		—	<a href="#">1.6/88.4</a>	Տ	ճպոտ՝ Ա Լիիթայոյ ան	<a href="#">Լու սանկար վերբերնել</a>
<a href="#">Չանկո սպրանի համակառույց, Երևանի Լիիթայո Չերսցու անվան բժշկական համկո սպրան</a>	1927-1955 թվականներ	Կոյո ու կի վոյ. 2	—	<a href="#">1.6/89</a>	Չ	Նաիկիսու մ Երևանի բժշկական ինստիտուտը ճպոտ՝ Ա Թաննյ ան	 <a href="#">Լու սանկար վերբերնել</a>
Ասատուիկու մի շենք	1927 թվական		—	<a href="#">1.6/89.1</a>	Չ	ճպոտ՝ Ա Թաննյ ան	<a href="#">Լու սանկար վերբերնել</a>
Ասանսշենք գլ իսվոյ	1938 թվական, 1950-ական թվականներ		—	<a href="#">1.6/89.2</a>	Չ	ճպոտ՝ Ա Անթայոյ ան	<a href="#">Լու սանկար վերբերնել</a>
Չուշարձան Երկրորդ սջիպոհամարում մ գոհված բժշկական ինստիտուտ սցիներին	1972 թվական		—	<a href="#">1.6/89.3</a>	Տ	քանդակ՝ <a href="#">Ռուզան Ա ուրբայ ան</a> , ճպոտ՝ <a href="#">Անեվան Ա ուրբայ ան</a>	 <a href="#">Լու սանկար վերբերնել</a>
<a href="#">Չանկո սպրանի շենք, Երևանի սրսական համկո սպրանի գլ իսվոյ մասնսշենք</a>	1965 թվական	Կ Եք Անուկյ ան վոյ. 1	—	<a href="#">1.6/90</a>	Չ	ճպոտ՝ Է Տիգրանյ ան	 <a href="#">Լու սանկար վերբերնել</a>
ժյո ռսպարկերներ	մ.թ.ա 5-3 հզ		—	<a href="#">1.6/90.1</a>	Չ	համկո սպրանի քակում	<a href="#">Լու սանկար վերբերնել</a>
հսջ քպո՝ Կիցսիտում գոհված մտալիոսկանների	1996 թվական		—	<a href="#">1.6/90.3</a>	Տ	Բնսալիոսկան Ֆակուլտետի մասնսշենքի աջև, քանդակ՝ ժ	<a href="#">Լու սանկար վերբերնել</a>





հուշարձան	կառուցված	վայր, հասցե	կորոզ	համարակիշ	Նշան	հավելյալ նշումներ	պատկեր
Ն.Լ.Ե՛ՐՐ ու ամուսնուհի սպառախարհիկներին						Սուքիասյ ան	
Յուշարձան ուր՝ Երկրորդ աշխարհամարտում զոհված համալսարանականներին	1979 թվական		—	<a href="#">1.6/90.4</a>	S	ճարտ՝ Ռ. Տիլի հանյ ան	 <a href="#">Լուսանկար վերբերել</a>
Յուշարձան՝ Լիվսես հորենացու	1996 թվական		—	<a href="#">1.6/90.5</a>	S	համալսարանի բակում, քանդակ՝ Ա. Պողոսյ ան	 <a href="#">Լուսանկար վերբերել</a>
Յանդիսարեսայի շենք. Կոմիտասի անվան կամերայի ինտերսուլթ անսուկը	1977 թվական	Իսահանյ ան փող. 1	—	<a href="#">1.6/91</a>	Յ	ճարտ՝ Ա. Բ. Ուրբեյ ան	 <a href="#">Լուսանկար վերբերել</a>
Արձրսքանդակներ	1977 թվական		—	<a href="#">1.6/91.1</a>	Յ	դանի իճում, ճարտ՝ Ա. Բ. Ուրբեյ ան	 <a href="#">Լուսանկար վերբերել</a>
Յանրակացարանի շենք - Անանյբուճական անանյբուճական ինստիտուտի հանրակացարանը	1930 թվական	Կորյ ուկի փող. 15-19	—	<a href="#">1.6/92</a>	S	ճարտ՝ Գ. Բոչյ ան	 <a href="#">Լուսանկար վերբերել</a>
Յիորոել Եկարակայ անի շենք. Երևանի առաջին ՅԷԿը	1926 թվական	Յրազրանի ձախալին	—	<a href="#">1.6/93</a>	Յ	Փծեռնակաբերդի դիմաց, ճարտ՝ Ա. Թամայ ան	 <a href="#">Լուսանկար վերբերել</a>
Յիվանդանոցայի շենքերի համակառույց	1917-1960 թվականներ	Կբոյ ան փող. 54-60	—	<a href="#">1.6/94</a>	Յ		 <a href="#">Լուսանկար վերբերել</a>





հուշարձան	կառուցված	վայր, հասցե	կոորդ.	համարակիշ	Նշան.	հավելյալ նշումներ	պարկեր
Ինստիտուտի շենք. Ֆիզիոթերապիայի և ինստիտուտը	1930 թվական, 1932 թվական, 1939 թվական	Կենտրոնական փող. 54	—	<a href="#">1.6/94.1</a>	Հ	ճարտ. Ա Թամանյան, Գ Թամանյան	 <a href="#">Լուսանկար վերբերել</a>
Հիվանդանոցի շենք. մանկաբարձու թանկան	1929 թվական	Կենտրոնական փող. 56	—	<a href="#">1.6/94.2</a>	Հ	ճարտ. Ա Թամանյան	<a href="#">Լուսանկար վերբերել</a>
Այնպիսի ժամանակի շենք	1929 թվական	Կենտրոնական փող. 58	—	<a href="#">1.6/94.3</a>	Հ	ճարտ. Լ. Մուրադյան	 <a href="#">Լուսանկար վերբերել</a>
Հիվանդանոցի շենք. Բաղբայրի ինստիտուտը	1917-1922 թվականներ	Կենտրոնական փող. 58	—	<a href="#">1.6/94.4</a>	Հ	ճարտ. Պ Չուրաբյան, հիվանդանոցը հիմնադրվել է 1893 թվական	 <a href="#">Լուսանկար վերբերել</a>
Հիվանդանոցի շենք. Աննակյան ինստիտուտը	1939 թվական, 1975 թվական	Կենտրոնական փող. 60	—	<a href="#">1.6/94.5</a>	Հ	ճարտ. Ա Թամանյան, Ա Գրիգորյան	 <a href="#">Լուսանկար վերբերել</a>
Հրապարակի համալիր. Ազատության հրապարակը	1924-1939 թվականներ	Թամանյան, Արարիկ Աջառաց, Տերյան և Այսպի-Նովա փողոցների տարածքում	—	<a href="#">1.6/95</a>	Հ	ճարտ. Ա Թամանյան	 <a href="#">Լուսանկար վերբերել</a>







հուշարձան	կառուցված	վայր, հասցե	կողմ	համարակիշ	Նշան	հավելյալ նշումներ	պատկեր
Գերեզման կ' եքսանդր Ամբողիսյանի	1928 թվական, 1966 թվական		—	<a href="#">1.6/95.1</a>	Հ	ճարտ' Ռ Ապոստոլյան	 <a href="#">Լուսանկար վերցրնել</a>
Հուշարձան «Լիւսա»	1963 թվական		—	<a href="#">1.6/95.1.1</a>	Հ	քանդակ՝ Ա Բաղդասարյան	<a href="#">Լուսանկար վերցրնել</a>
<a href="#">Հանդիսատեսային շենք կ' եքսանդր Ամբողիսյանի անվան օմբրայիս կ' քայ ետի ազգային սկստեմիական թատրոնի կ' «Կիսի հայատյան» մեծ համերգասրահի</a>	1940 թվական, 1953 թվական	Թումանյան փող. 36	—	<a href="#">1.6/95.2</a>	Հ	1937 թվական Անտոնյանի Փարիզում, ճարտ' Ա Թամանյան, վրկր՝ 1981-1983 թվականներ, վրկր. ճարտ' Գ Թամանյան, Յու. Թամանյան	 <a href="#">Լուսանկար վերցրնել</a>
<a href="#">Հուշարձան Հովհաննես Թումանյանի</a>	1957 թվական		—	<a href="#">1.6/95.3</a>	Հ	քանդակ՝ Ա Արզումանյան, ճարտ' Գ Կիսբաբյան	 <a href="#">Լուսանկար վերցրնել</a>
<a href="#">Հուշարձան՝ Կիսի հայատյանի</a>	1999 թվական		—	<a href="#">1.6/95.4</a>	Հ	քանդակ՝ Յու. Պետրոսյան, ճարտ' Ռ Ապոստոլյան	 <a href="#">Լուսանկար վերցրնել</a>

հուշարձան	կառուցված	վայր, հասցե	կորդ.	համարակիշ	ԵՀա.Ն.	հավելյալ ԵՀու.մներ	պատկեր
<a href="#">Յուշարձան՝ Ա Երսանդր Ավետիսյանի</a>	1957 թվական		—	<a href="#">1.6/95.5</a>	Յ	քանդակ՝ Ղ Չուբաբյան, Ա Ապոստոլյան, ճարտար՝ Ֆ Ղաթիկյան	 <a href="#">Լուսանկար վերբերել</a>
<a href="#">Յրապատկերի համալիր. Յանրապետության Յրապատկեր</a>	1926-1977 թվականներ		—	<a href="#">1.6/96</a>	Յ	ճարտար՝ Ա Թամանյան, Ա Ամբրոսյան, Ա Գրիգորյան, Գ Թամանյան, Վ Կիկեաբյան, Է Ապրապյան, Լ Վարդանյան, Ն Փաթեմիզադեզ, քանդակ՝ Ա Արևիկյան, 1970 թվական ՅԱԲ սկզբ մրցանակ	 <a href="#">Լուսանկար վերբերել</a>
Յյուրանոց «Կմետիս»	1958 թվական		—	<a href="#">1.6/96.1</a>	Յ	ճարտար՝ Ա Գրիգորյան, Է Ապրապյան	 <a href="#">Լուսանկար վերբերել</a>
Աշակույթի սուեն. Կիսկան գիմնադրարարի (Յայ համերգի վոքո դանի իճ) և թանգարանների շենքը	1916 թվական	Կրոյան փող. 2	—	<a href="#">1.6/96.2</a>	Յ	ճարտար՝ Վ Կիմոնյան, վրկր՝ 1953 թվական, 1961 թվական, 1977 թվական, վրկր. ճարտար՝ Ա Գրիգորյան, Է Ապրապյան	<a href="#">Լուսանկար վերբերել</a>
Վարսաճ «Յայ աստան»	1965 թվական		—	<a href="#">1.6/96.2.1</a>	Յ	Յայ համերգի վոքո դանի իճի ճեմարարար՝ Մ, Նկ՝ Մ Ապոստոլյան, Յ. Կիրակոսյան	<a href="#">Լուսանկար վերբերել</a>
Վարչական շենք. Կիսկան թյուրնե րի սուենը և Կասի Նախարարության թյուրնե	1956 թվական		—	<a href="#">1.6/96.3</a>	Յ	ճարտար՝ Ա Գրիգորյան, Է Ապրապյան	






հուշարձան	կառուցված	վայր, հասցե	կորդ.	համարա նիշ	Նշան	հավելյալ նշումներ	պատկեր
							<a href="#">Լուսանկար վերբերել</a>
Վարչական շենք. Կառավարական սոււնը (ՀՀ Նախարարների խորհրդի շենք)	1929 թվական 1941 թվական 1952 թվական		—	<a href="#">1.6/96.4</a>	Հ	ճարտ՝ Ա Թաննյան, Գ Թաննյան, 1942 թվական ԱՐՄսֆտ մրցանակ	 <a href="#">Լուսանկար վերբերել</a>
Վարչական շենք. Կառավարական երկրորդ սոււնը	1955 թվական		—	<a href="#">1.6/96.5</a>	Հ	ճարտ՝ Ա Ասֆուրյան, Ռ Խրսյան, Վ Կիզարյան	 <a href="#">Լուսանկար վերբերել</a>
Բնակի շենք. Գ ու դառնստեսական բանկը և Գ ու դեանկի սշխատողների բնակելի սոււնը	1927-1930 թվականներ	Ղեղատան փող. 2, 4, 5	—	<a href="#">1.6/97</a>	Տ	ճարտ՝ Ն Բուկիսյան	 <a href="#">Լուսանկար վերբերել</a>
Բնակի շենք. Բիֆի իսի ստարական բանկը	1910 թվական	Նալբանդյան փող. 2	—	<a href="#">1.6/98</a>	Տ	ճարտ՝ Բորիս Աեիրաբյան	 <a href="#">Լուսանկար վերբերել</a>
Բնակելի սոււն Արեփան Տիգրանյանի	1910-ական թվականներ	Նալբանդյան փող. 4	—	<a href="#">1.6/99</a>	Տ	1920 թվական-ից՝ Փոխադրված վարկի ընկերության շենք	<a href="#">Լուսանկար վերբերել</a>
Ղառապանի շենք. Գերագույն և ղառապանը	1936 թվական	Վ Արզալյան փող. 6	—	<a href="#">1.6/100</a>	Հ	ճարտ՝ Ն Բան	 <a href="#">Լուսանկար վերբերել</a>





հուշարձան	կառուցված	վայր, հասցե	կորդ.	համարակիշ	Եշան.	հավելյալ նշումներ	պատկեր
<a href="#">Հուշարձան Արեփան Ծառուվյանի</a>	1931 թվական		—	<a href="#">1.6/101</a>	Հ	քանդակ՝ Ա Աերկուրով, ճարտ՝ Ի ժլ սովսկի	 <a href="#">Լուսանկար վերբերել</a>
Հրապարակ՝ Արդեյ Ախաբովի անվան	1850–1860 թվականներ, 1924 թվական, 1960-ական թվականներ	Նալ բանոյ ան, Պուշկինի և Վարդանանց վող. հանգույցում	—	<a href="#">1.6/102</a>	Տ	ճարտ՝ Ա Թանայ ան	 <a href="#">Լուսանկար վերբերել</a>
Բակելի սուև	1930 թվական	Պուշկինի վող. 1	—	<a href="#">1.6/102.1</a>	Տ	ճարտ՝ Կ Հայ սբյ ան, Ա Աազմանյ ան Գ Բոչ սր, Նախկինում՝ Պետափ շենք	<a href="#">Լուսանկար վերբերել</a>
Հրեջ կայ ան. Կամալոր հրեջ ընկերության շենքը (Հրեջ դեար)	1930 թվական	Ա Ախաբովի հրապարակ 19	—	<a href="#">1.6/102.2</a>	Տ	ճարտ՝ Ն Բուևիսթ ան	 <a href="#">Լուսանկար վերբերել</a>
<a href="#">Հուշարձան՝ Արդեյ Ախաբովի</a>	2000 թվական		—	<a href="#">1.6/102.3</a>	Տ	ճարտ՝ Լ. Նալ ոււյ ան, քանդակ՝ Տ. Կիզոււմանյ ան	 <a href="#">Լուսանկար</a>


հուշարձան	կառուցված	վայր, հասցե	կոորդ.	համարակիշ	Եշան.	հավելյալ նշումներ	պատկեր
							<a href="#">վերբեմնել</a>
Վարչական շենք. Կիրունական պալատը և Նահանգական գանձառու նը	1901 թվական	Նալբանդյան փ. 48	—	<a href="#">1.6/102.4</a>	Յ	ճարտ.՝ Վ Կիրազյան, որակապալ առգործել է մինչև 1918 թվական	<a href="#">Լուսանկար վերբեմնել</a>
Վարչական շենք. Երկրաբանական վարչության նախկին շենքը	1930-1933 թվականներ	Ա Ափաղովի հրապարակ	—	<a href="#">1.6/102.5</a>	Տ	ճարտ.՝ Գ Քոչար, Ա Անգլանյան	 <a href="#">Լուսանկար վերբեմնել</a>
<a href="#">Յուշակոթող՝ Վահրամյանի Անայանի</a>	1982 թվական	Պարոնյան փող. 1	—	<a href="#">1.6/103</a>	Տ	բնակելի շենքի առջև	 <a href="#">Լուսանկար վերբեմնել</a>
Յուշակոթող՝ Յրաչյան Անայանի	1982 թվական	Անարոպ Աջառցի փող. 45	—	<a href="#">1.6/104</a>	Տ	քանդակ՝ Ա Յովսեփյան, ճարտ.՝ Ռ Տուլիսյան	<a href="#">Լուսանկար վերբեմնել</a>
Յուշակոթող՝ Թորոս Թրամանյանի	1985 թվական	Պուշկինի փող. 31	—	<a href="#">1.6/105</a>	Տ	բնակելի տան դիմաց, քանդակ՝ Ռ Քոչարյան, ճարտ.՝ Ա Քոչարյան	 <a href="#">Լուսանկար վերբեմնել</a>
<a href="#">Յուշահամալիր՝ Անտոնովի գոհերին</a>	1967 թվական	Շիճեռնակաբերդի գրոսայգի	<a href="#">40°11'09" հս</a> <a href="#">. . .</a> <a href="#">44°29'25" ալ.</a> <a href="#">Է. ԿՅՐՕ</a>	<a href="#">1.6/106</a>	Յ	ճարտ.՝ Ա Թադևոսյան, Ա Զալալյան, Վ Խաչատրյան	 <a href="#">Լուսանկար վերբեմնել</a>
Գերեզման՝ Արվեստ Գորգիսյանի	1990 թվական		—	<a href="#">1.6/106.1</a>	Տ		<a href="#">Լուսանկար վերբեմնել</a>
Գերեզման՝ Անվել Գևորգյանի	1992 թվական		—	<a href="#">1.6/106.2</a>	Տ		<a href="#">Լուսանկար վերբեմնել</a>

հուշարձան	կառուցված	վայր, հասցե	կոորդ.	համարակիշ	Նշան	հավելյալ նշումներ	պատկեր
Գերեզման՝ Էղիկ Ապրկոյանի	1990 թվական		—	<a href="#">1.6/106.3</a>	S		<a href="#">Լուսանկար վերբերել</a>
Գերեզման՝ Միշեղ Կիցյանի (Կոժո)	1991 թվական		—	<a href="#">1.6/106.4</a>	S		<a href="#">Լուսանկար վերբերել</a>
Գերեզման՝ Երվանդ Ասողումյանի (Երո)	1990 թվական		—	<a href="#">1.6/106.5</a>	S		<a href="#">Լուսանկար վերբերել</a>
Խաչ քար՝ Բարսի 1990 թվական զոհերի հիշատակին	1990 թվական		—	<a href="#">1.6/106.6</a>	S		 <a href="#">Լուսանկար վերբերել</a>
Խաչ քար Գանձակի 1988 թվական Նստատակներին	1988 թվական		—	<a href="#">1.6/106.7</a>	S		<a href="#">Լուսանկար վերբերել</a>
Խաչ քար Սուսգայի իրի 1988 թվական զոհերի հիշատակին	1988 թվական		—	<a href="#">1.6/106.8</a>	S		 <a href="#">Լուսանկար վերբերել</a>
Հուշակոթող	1965 թվական		—	<a href="#">1.6/106.9</a>	S	հուշահամալիր տանող ծառուղուց ձախ հենած ծառին, քանդակ՝ Վ Կիզուրմանյան	<a href="#">Լուսանկար վերբերել</a>
Հուշարձան Անժելոյի զոհերին	1967 թվական		<a href="#">40°11'09" հս. լայն.</a> <a href="#">44°29'25" արև. երկար.</a> <a href="#">ՀԵՊՈ</a>	<a href="#">1.6/106.10</a>	Հ	ճարտ՝ Ա Թարխանյան, Ա Բալասանյան, Վ Խաչատրյան	<a href="#">Լուսանկար վերբերել</a>







հուշարձան	կառուցված	վայր, հասցե	կորդ.	համարակիշ	Նշան.	հավելյալ նշումներ	պատկեր
Թանգարան Յայնցեղաապնու թան	1995 թվական		—	<a href="#">1.6/106.11</a>	Յ	ճարտ՝ Ա Զյւզյան	 <a href="#">Լուսանկար վերբերել</a>
Յուշադրյալ ուր՝ Երևան և Կարդաթաքստաքստերի բարեկամութան	1964 թվական	Օղակաճև զբոսայգի	—	<a href="#">1.6/107</a>	Տ	ճարտ՝ Ռ Իսրայելյան, քանդակ՝ Ա Յարության ուսյան	 <a href="#">Լուսանկար վերբերել</a>
Յուշադրյալ ուր Աճ եղեռնի և Ապրտակի 1988 թվական դեկտեմբերի 7-ի երկրաշարժի զոհերին	1990 թվական	Կոյ ուսի վող. 15	—	<a href="#">1.6/108</a>	Տ	ճարտ՝ Ա Լիլիթայան, կառուցված՝ ուսանողների հանգանակութամբ	 <a href="#">Լուսանկար վերբերել</a>
Յուշադրյալ ուրներ՝ Խորիդային Լիութան երիտաարդ հերոսներին	1949 թվական	Խաչաուր Կբոյանի մանկական այգում	—	<a href="#">1.6/109</a>	Տ	Յրադրանի ձախակին	 <a href="#">Լուսանկար վերբերել</a>
<a href="#">Յուշադրյալ ուր Այաթ-Նուրային</a>	1963 թվական	Անարոպ Աջսոցի արդ. 46	—	<a href="#">1.6/110</a>	Տ	թիվ 2 համաուս երաժշտական դպրոցի աջև, քանդակ՝ Ա Յարության ուսյան, ճարտ՝ Է Արաայան	 <a href="#">Լուսանկար վերբերել</a>

հուշարձան	կառուցված	վայր, հասցե	կորդ.	համարա նիշ	Նշան	հավելյալ նշումներ	պատկեր
Հուշապարկորդ սջխադհամարում և գոհված սիրուերուերին	1985 թվական	Օղակաճև զբոսայգի	—	<a href="#">1.6/111</a>	S	ճարտ՝ Ա Ք ուրքչյ ան, Կամերայ ին երաժշտությ ան սան մոտ	 <a href="#">Լուսանկար վերցրնել</a>
<a href="#">Հուշարձան՝ Խաչ առուր Կրոյ անի</a>	1950 թվական	Կրոյ ան փող. վերջնամառ և՛, Կրոյ ան սրւրակու և՛	—	<a href="#">1.6/112</a>	Յ	քանդակ՝ Ա Արեւիկայ ան, ճարտ՝ Գ Թանայ ան	 <a href="#">Լուսանկար վերցրնել</a>
Հուշարձան՝ Խաչ առուր Կրոյ անի	1955 թվական	Խանջ ան փող. 5	—	<a href="#">1.6/113</a>	S	Համանուն սխումկան մանկավարժական ինստիտուտի գլխ մանսջենքի աջև, քանդակ՝ Ա Գրիգորյ ան	 <a href="#">Լուսանկար վերցրնել</a>
<a href="#">Հուշարձան՝ «Արուեկամությ ան ձերքեր»</a>	1965 թվական	Օղակաճև զբոսայգի	—	<a href="#">1.6/114</a>	S		 <a href="#">Լուսանկար</a>





հուշարձան	կառուցված	վայր, հասցե	կորդ.	համարակիշ	նշան	հավելյալ նշումներ	պատկեր
							<a href="#">վերբեռնել</a>
<a href="#">Հուշարձան՝ Վայերի Բյուստովի</a>	1966 թվական	Թումանյան փող. 42	—	<a href="#">1.6/115</a>	S	Համանուն ռուսաց և օստրիացի եզրուների մանկավարժական ինստիտուտի շենքի առջև, քանդակ՝ Ա Արզայան	<a href="#">Լուսանկար վերբեռնել</a>
Անքիմ Գրիկովի մատնարկ	1967 թվական	Վեբ Անուկյան փող. 3	—	<a href="#">1.6/116</a>	S	թիվ 4 համանուն դպրոցի առջև, քանդակ՝ Զ Գուրջյան	 <a href="#">Լուսանկար վերբեռնել</a>
<a href="#">Հուշարձան՝ Ա երանդի Գրիբոյեդովի</a>	1973 թվական	Օղակաձև զբոսայգի	—	<a href="#">1.6/117</a>	Հ	քանդակ՝ Օ Բեջանյան, ճարտ.՝ Ա Կատրոյան	<a href="#">Լուսանկար վերբեռնել</a>
<a href="#">Հուշարձան՝ Լեոնիդ Ենգիբադյանի</a>	1995 թվական	Ագաթանգեղոսի փող. 1	—	<a href="#">1.6/118</a>	S	Ագային կրկեսի շենքի առջև, քանդակ՝ Լ. Թքմաշյան, Կրկեսի շենքի դիմաց	<a href="#">Լուսանկար վերբեռնել</a>
Հուշարձան՝ «Էրեբունի-երան» («Կենսոց Ծառ»)	1970 թվական	Մերոպ Աջառցի և Արշալույսի փող. և Զորյան փող. միջև	—	<a href="#">1.6/119</a>	S	քանդակ՝ Զ Փիլիսոբյան, ճարտ.՝ Ֆ Ղարաբաղյան	<a href="#">Լուսանկար վերբեռնել</a>
<a href="#">Հուշարձան՝ Ա երանդի Թամանյանի</a>	1974 թվական	Թամանյան-Միսկոյան փող. խաչ մերուկով	—	<a href="#">1.6/120</a>	Հ	համանուն արևմտյան սկզբնաստուվ, քանդակ՝ Ա Հովսեփյան, ճարտ.՝ Ա Պետրոսյան	 <a href="#">Լուսանկար վերբեռնել</a>





հուշարձան	կառուցված	վայր, հասցե	կորոզ	համարակիշ	Նշան	հավելյալ նշումներ	պատկեր
<a href="#">Հուշարձան՝ Ալեքիբ Իսահանյանի</a>	1965 թվական	Օղակաձև զբոսայգի	—	<a href="#">1.6/121</a>	Յ	քանդակ՝ Ա Բաղդասարյան, ճարտ՝ Լ. Ասրոյան	 <a href="#">Լուսանկար վերբերել</a>
<a href="#">Հուշարձան՝ Արտեմի Լիսիցյանի</a>	1982 թվական	Տիգրան Ածծի վող. 38	—	<a href="#">1.6/122</a>	Տ	թիվ 34 համանուն դպրոցի աջև, քանդակ՝ Լ. Թոքմաջյան, ճարտ՝ Է. Կիշտայան	<a href="#">Լուսանկար վերբերել</a>
<a href="#">Հուշարձան՝ Լիանի Խանջյանի</a>	1987 թվական	Տիգրան Ածծի սրղ. 26ա	—	<a href="#">1.6/123</a>	Տ	թիվ 53 համանուն դպրոցի աջև, քանդակ՝ Յ. Յովսեփյան	<a href="#">Լուսանկար վերբերել</a>
<a href="#">Հուշարձան՝ Կոմիտասի</a>	1988 թվական	Այլ պթ-Նովայի սրղ. 1ա	—	<a href="#">1.6/124</a>	Յ	Համանուն կոնսերվատորիայի շենքի աջև, արվեստում, քանդակ՝ Ա Յպուրթյան	 <a href="#">Լուսանկար վերբերել</a>
Հուշարձան՝ Կարո Յայպյանի	1997 թվական	Օղակաձև զբոսայգի	—	<a href="#">1.6/125</a>	Տ	ճարտ՝ Ռ. Տուրկանյան	<a href="#">Լուսանկար վերբերել</a>
Հուշարձան՝ Յայ աստնուն մ հորհրդային կարգերի հաստատման 20-ամյակին (Կարմիր բանակի մարտիկներին)	1940 թվական	Միվսես Խորենացու, Գրիգոր Լուսավորչի և Չաքիյան վող. միջև, Աննկական զբոսայգում	—	<a href="#">1.6/126</a>	Տ	ճարտ՝ Փ Անուկյան, Յ. Ղալթյան, Աննկական զբոսայգու կենտրոնական ծառուղում	<a href="#">Լուսանկար վերբերել</a>
Հուշարձան՝ Յայ աստնուն մ հորհրդային կարգերի հաստատման 30-ամյակին	1950 թվական	Ծովակալ Իսկովի սրղ.	—	<a href="#">1.6/127</a>	Տ	ճարտ՝ Ա Կինսայան	<a href="#">Լուսանկար վերբերել</a>
Հուշարձան՝ «Յալերժական կրակ» (Յայ աստնուն մ	1960 թվական	Յանրապետրյան և Առ Շահունյանի անվ.	—	<a href="#">1.6/128</a>	Տ	կանգնեցված Է Յայ աստնուն մ խորհրդային կարգերի	<a href="#">Լուսանկար վերբերել</a>

հուշարձան	կառուցված	վայր, հասցե	կոորդ.	համարա նիշ	Նշան	հավելյալ նշումներ	պատկեր
Խորհրդային կարգերի հաստատման համար զոհված մարտիկների հուշարձան)		հրապարակների միջև, Առ Շահու մյ անի անվ. զբոսայ գու մ				հաստատման 40-ամյ անի առթիվ, ճարտ՝ Է. Ակոսայ ան, Նկ՝ Վ Պողարնոզով	
<a href="#">Հուշարձան՝ Վարդան Առաքելյանի անի</a>	1975 թվական	Օղակաճև զբոսայ գի	<a href="#">40°10'27" հս . . լ. 44°31'14" արլ. Ե.  ՀԳՁԹ</a>	<a href="#">1.6/129</a>	Հ	քանդակ՝ Ե Բոչ պր, ճարտ՝ Ա Բ ու ռքչյ ան	 <a href="#">Լուսանկար վերբերել</a>
Հուշարձան՝ Վ արիմիր Անյ ակրվակու	1974 թվական	Գր. Լուսակորչի փող. 27	—	<a href="#">1.6/130</a>	Տ	թիվ 7 համանուն դպրոցի աջև, քանդակ՝ Հ. Լուրսայ ան, ճարտ՝ Ռ Կզոյ ան	<a href="#">Լուսանկար վերբերել</a>
<a href="#">Հուշարձան՝ Ա երանդր Արամիկյանի անի</a>	1980 թվական	Միլիտս Խրտենացու, Գրիգոր Լուսակորչի Արեյ թու թի փող. միջև	<a href="#">40°10'29" հս . . լ. 44°30'22" արլ. Ե.  ՀԳՁԹ</a>	<a href="#">1.6/131</a>	Հ	ճարտ՝ Ջ Թիրոսյ ան, քանդակ՝ Ա Շիրսզ, Թարերական զբոսայ գու հվ-ամ եզրին	 <a href="#">Լուսանկար վերբերել</a>
Հուշարձան՝ Արամիկյանի անի	1956 թվական	Տերյ ան փող. 2	—	<a href="#">1.6/132</a>	Տ	թիվ 25 համանուն դպրոցի աջև, քանդակ՝ Ա Անցակյանյ ան	<a href="#">Լուսանկար վերբերել</a>
<a href="#">Հուշարձան՝ Արաբյ Ել Արամիկյանի անի</a>	1965 թվական	Օղակաճև զբոսայ գի	—	<a href="#">1.6/133</a>	Հ	քանդակ՝ Ն Արիտոսյ ան, ճարտ՝ Ջ Թիրոսյ ան	<a href="#">Լուսանկար վերբերել</a>
<a href="#">Հուշարձան՝ Արաբյ Ել Արամիկյանի անի</a>	1985 թվական	Նար Դոսի փող. 38	—	<a href="#">1.6/134</a>	Տ	թիվ 33 համանուն դպրոցի աջև, քանդակ՝ Ե Վարդանյ ան	 <a href="#">Լուսանկար վերբերել</a>
Հուշարձան՝ Նար Դոսի	1956 թվական	Հովհաննես Բաբաջանյանի փող. 12/1	—	<a href="#">1.6/135</a>	Տ	թիվ 14 համանուն դպրոցի աջև, քանդակ՝ Ա Անսայ ան, Ն Վարդանյ ան	<a href="#">Լուսանկար վերբերել</a>






հուշարձան	կառուցված	վայր, հասցե	կորոզ	համարակիշ	նշան	հավելյալ նշումներ	պատկեր
Քուշարձան՝ Կիշավիր Շավարշյանի	1965 թվական	Վարդանանց փող. 30	—	<a href="#">1.6/136</a>	S	թիվ 40 համանուն դպրոցի աջև, քանդակ՝ Գ Եփրոյան	 <a href="#">Լուսանկար վերցրնել</a>
<a href="#">Քուշարձան՝ Եղիշե Չարենցի</a>	1985 թվական	Օղակաձև գրասյուզի	—	<a href="#">1.6/137</a>	Յ	քանդակ՝ Ն Կիկոզոյան, ճպրտ՝ Ջ Թորոյան	 <a href="#">Լուսանկար վերցրնել</a>
Քուշարձան՝ Աստու Չեխովի		Արշալ Բարալյանի սրդ. 16	—	<a href="#">1.6/138</a>	S	թիվ 55 համանուն դպրոցի աջև, քանդակ՝ Գ Ահարոյան, ճպրտ Է. Արապյան	<a href="#">Լուսանկար վերցրնել</a>
<a href="#">Քուշարձան՝ «Ռեալ»</a>	1976 թվական	Միլսես հարենացու և Գրիգոր Լուսավորչի փող. միջև, Թատրական գրասյուզում	—	<a href="#">1.6/139</a>	S	ճպրտ՝ Մ Գրիգորյան, քանդակ՝ Գ Ահարոյան	 <a href="#">Լուսանկար վերցրնել</a>
Քուշարձան՝ Կ՛ եքսանդր Պուշկինի	1949 թվական	Միկոյան փող. 17	—	<a href="#">1.6/140</a>	S	թիվ 8 համանուն դպրոցի աջև, քանդակ՝ Գ Ահարոյան	<a href="#">Լուսանկար վերցրնել</a>
<a href="#">Քուշարձան՝ Արսիորոս Արյանի</a>	1986 թվական	Ասրոպ Աջսոցի և Արշալ Բարալյանի սրդ. ու Չորյան փող.	—	<a href="#">1.6/141</a>	Յ	քանդակ՝ Լ. Թրքմաջյան, ճպրտ՝ Ա Թարխանյան	 <a href="#">Լուսանկար</a>






հուշարձան	կառուցված	վայր, հասցե	կոորդ.	համարա նիշ	Նշան.	հավելյալ նշումներ	պատկեր
		հանգույցում					<a href="#">վերբերել</a>
<a href="#">Հուշարձան՝ Աել սուն Արեփանյանի</a>	1950 թվական	Միլիտարիստական, Գրիգոր Լուսավորչի և Չափյան փող. միջև. Աննկական զբոսայգում	—	<a href="#">1.6/142</a>	S	ճարտ. Գ. Լիպսեյան, քանդակ. Ա. Ապոստոլյան	<a href="#">Լուսանկար վերբերել</a>
Հուշարձան՝ Վարդապետի	1983 թվական	Ծովակալ Իսկովի փող. 2	—	<a href="#">1.6/143</a>	S	թիվ 80 համանուն դպրոցի առջև, քանդակ. Ա. Մուրադյան, ճարտ. Շ. Լեզայան	<a href="#">Լուսանկար վերբերել</a>
<a href="#">Հուշարձան՝ Վահան Տերյանի</a>	1999 թվական	Օղակաձև զբոսայգի	—	<a href="#">1.6/144</a>	Հ	քանդակ. Ն. Կարսիանյան	<a href="#">Լուսանկար վերբերել</a>
<a href="#">Հուշարձան՝ Կիմեն Տիգրանյանի</a>	1987 թվական	Օղակաձև զբոսայգի	—	<a href="#">1.6/145</a>	Հ	քանդակ. Ա. Հովսեփյան, ճարտ. Ֆ. Ղարիբյան	 <a href="#">Լուսանկար վերբերել</a>
Անկապարտեզի շենք. Երևանի կայսերի մանկապարտեզը	1951 թվական	Չարենցի փող. 38	—	<a href="#">1.6/146</a>	S	ճարտ. Գ. Լիպսեյան	 <a href="#">Լուսանկար վերբերել</a>
<a href="#">Արզադաշտ Վազգեն Ապոստոլյանի անվան հանրակրթական մարզադաշտ</a>	1953 թվական. 1963 թվական	Վարդանանց փող. 65	—	<a href="#">1.6/147</a>	Հ	ճարտ. Կ. Հակոբյան, մասն. Գ. Զոհրաբյան	 <a href="#">Լուսանկար վերբերել</a>
<a href="#">Արզահամերգային համալիր «Կարեն Դեմիրճյան» մշակույթի</a>	1984 թվական	Լենինգրադյան փող. 1	—	<a href="#">1.6/148</a>	Հ	ճարտ. Կ. Հակոբյան, Ա. Թադևոսյան, Ա. Խաչիկյան, Հ. Պողոսյան, Գ.	 <a href="#">Լուսանկար</a>

հուշարձան	կառուցված	վայր, հասցե	կորոզ	համարակիշ	Եշան.	հավելյալ նշումներ	պատկեր
<a href="#">Կենսորոնը</a>						Մուշեղյան, Օ. Բերբերյան	<a href="#">վերբերել</a>
Բարձրաքանդակներ	1984 թվական		—	<a href="#">1.6/148.1</a>	Յ	զյ ի ճակատին, քանդակ՝ Ֆ. Լեաքելյան	<a href="#">Լուսանկար վերբերել</a>
Անկիթ Կթաւ Լիրզայի (Արորարի)	19 դար սկզբ	Խորհրդարանի վող. 40	—	<a href="#">1.6/149</a>	Յ	պիսպնսվել է մույ թը	<a href="#">Լուսանկար վերբերել</a>
<a href="#">Անկիթ «Կապույտ» (Գոյ սգկիթ)</a>	1766 թվական	Մարոպ Աջսոցի սրղ. 12	—	<a href="#">1.6/150</a>	Յ	վրկը՝ 1994-1998 թվականներ	 <a href="#">Լուսանկար վերբերել</a>
Աջսկույ թի սու.Ն. Տիգրան Պետրոպանի սնվան շսխանախստի կենսորոնսկան սու.Նը	1970 թվական	հանջ սն վող. 50	—	<a href="#">1.6/151</a>	Տ	ճարտ՝ ժ. Աեշեղյան սկովա	<a href="#">Լուսանկար վերբերել</a>
<a href="#">Յուշարձան Տիգրան Պետրոպանի</a>	1989 թվական		—	<a href="#">1.6/151.1</a>	Տ	քանդակ՝ Ա. Ծիրսո, ճարտ՝ Կ. Անայան, շսխանախստի սան մոտ	 <a href="#">Լուսանկար վերբերել</a>
<a href="#">Շուկայի շենք. Կենսորոնսկան ծածկած շուկան</a>	1952 թվական	Մարոպ Աջսոցի սրղ. 3ա	—	<a href="#">1.6/152</a>	Յ	ճարտ՝ Գ. Ախաթանյան, կոնստ՝ Յ. Լեաքելյան	 <a href="#">Լուսանկար վերբերել</a>
Ռմանսկար «Յայ սատան»	1982 թվական	Այ սթ-Նովայի սրղ. 15	—	<a href="#">1.6/153</a>	Տ	Նկ՝ Յենրիկ Կիրակյան, Երզնայի ինկերուղ սն շենքի ճեմարսիւղ ԼՄ	 <a href="#">Լուսանկար վերբերել</a>





հուշարձան	կառուցված	վայր, հասցե	կորդ.	համարակիշ	Նշան.	հավելյալ նշումներ	պատկեր
Պլան սիրոնների և դպրոցականների (քաղաքային Պիոներ - պլան)	1938 թվական	Մհակոյան փող. 3	—	<a href="#">1.6/154</a>	Յ	ճարտ. Ն. Բան, Պատմիկ հանդիսատեսի թատրոնի շենքը	 <a href="#">Լուսանկար վերբերել</a>
Պոլիկ ինիկայի շենք	1954-1955 թվականներ	Մհակոյան փող. 15	—	<a href="#">1.6/155</a>	Յ	ճարտ. Յ. Զակարյան, պլ. ժմ. ԶԶ Կառավարության և արվեստի ինիկայ	 <a href="#">Լուսանկար վերբերել</a>
<a href="#">Ֆրանցուզ</a>	1950 թվական	Հրազդան գետի վրա «Հաղթանակ» կամրջի մոտ	—	<a href="#">1.6/156</a>	Յ	ճարտ. Ռ. Խրայտյան, կոնստ. Գ. Եյան	 <a href="#">Լուսանկար վերբերել</a>
<a href="#">Ֆրանցոզ՝ Աստիի</a>	մ.թ.ա 7 դար, 1031 թվական	Կոնդ թաղամաս, Հրազդանի ձախալին	—	<a href="#">1.6/157</a>	Յ	վրկո՝ 1822-1824 թվականներ, 1923 թվական-ից Առ Շահունյանի անվան, անցում մ. Ե. Նանկիսկիի համայնքով	<a href="#">Լուսանկար վերբերել</a>
Առցակոմբինատ	1950 թվական	Կիշակունյաց փող. 9	—	<a href="#">1.6/158</a>	Տ	ճարտ. Գ. Կիսբաբյան	<a href="#">Լուսանկար վերբերել</a>
<a href="#">Արեժագործական միության շենք. Հայաստանի գրողների միության (գրողների սուկ)</a>	1954 թվական	Արշալույսի փող. 3	—	<a href="#">1.6/159</a>	Տ	ճարտ. Գ. Թամանյան, վրկո՝ 1964-1965 թվականներ	 <a href="#">Լուսանկար վերբերել</a>
Արեժագործական միության շենք. Հայաստանի կոմպոզիտորների միության ուկ	1955 թվական	Դեմիրճյան փող. 25	—	<a href="#">1.6/160</a>	Տ	ճարտ. Է. Կիշակունյան, Է. Ղազարյան, Է. Արսայան	<a href="#">Լուսանկար վերբերել</a>

հուշարձան	կառուցված	վայր, հասցե	կոորդ.	համարակիշ	Եշան.	հավելյալ նշումներ	պատկեր
(կոմպոզիտորների սուևը)							
Արեղծագործական կիուևը ան շենք. Հայ աստուևի ճարտարապետների կիուևը ուևը (Կ. Թանանյ անի անվան Հայ աստուևի ճարտարապետի սուևը)	1958 թվական	Արշալուստի Բաղրալյ ան սրղ. 17	—	<a href="#">1.6/161</a>	S	ճարտ՝ Կ Հակոբյ ան	<a href="#">Լուսանկար վերբերել</a>
ՀՀ Նախագահի Նստավայր	1958 թվական	Արշալուստի Բաղրալյ ան սրղ. 26	<a href="#">40°11'33" հս . . և . 44°30'22" արլ. և .</a>  <a href="#">HGAO</a>	<a href="#">1.6/162</a>	Հ	ճարտ՝ Մ Գրիգորյ ան, Նախկինուև մ Գերագուև Ն Խորհրղի Նախագահուևը ան վարչ սկան շենք	 <a href="#">Լուսանկար վերբերել</a>
Վարչ սկան շենք Դերասերի գլխավղր վարչ ուևը ան		Պուևկինի վղղ. 56	—	<a href="#">1.6/163</a>	S		<a href="#">Լուսանկար վերբերել</a>
ՀՀ Ազգային ժղղղի շենք	1949-1950 թվականներ	Արշալուստի Բաղրալյ ան սրղ. 19	—	<a href="#">1.6/164</a>	Հ	ճարտ՝ Մ Գրիգորյ ան, 1951 թվական, ԻևՐՄ սկամղցանակ, վղկո՝ 1967 թվական, 1982 թվական, Նախկինուև մ Հայ աստուևի կոմուևիստական կուսակցուևը ան կենսղղղական կոմիսեղի վարչ սկան շենք	 <a href="#">Լուսանկար վերբերել</a>
Վարչ սկան շենք ՀՀ Ազգային անվտանգուևը ան Նախարարուևը ան	1936 թվական	Նալբանղ ան վղղ. 104	—	<a href="#">1.6/165</a>	Հ	ճարտ՝ Գ Զղյ սղ	 <a href="#">Լուսանկար վերբերել</a>
Վարչ սկան շենք «Հայ Էներղղղ»-ի գլխավղր վարչ ուևը ան	1940 թվական	Կրղյ ան վղղ. 27	—	<a href="#">1.6/166</a>	Հ	ճարտ՝ Հ Աղղղղյ ան	





հուշարձան	կառուցված	վայր, հասցե	կորդ.	համարակիշ	Եշան.	հավելյալ նշումներ	պատկեր
							<a href="#">Լուսանկար վերբերել</a>
Վարչական շենք. Փոխարքոն վարկի ընկերության ուկը	1912 թվական	Ա Խորենացու վող. 18	—	<a href="#">1.6/167</a>	S	1920-ական թթ՝ Պետական բանկի շենք	<a href="#">Լուսանկար վերբերել</a>
Վարչական շենք. Բարսեղյան ինստիտուտի անվան վարչության ուկը	1908 թվական	Ա Խորենացու վող. 22	—	<a href="#">1.6/168</a>	S	ճարտ.՝ <a href="#">Արիստակես Արշակունի</a>	<a href="#">Լուսանկար վերբերել</a>
Վիշապաքար	մ.թ.ա 3-2 հզ	Օղակաձև զբոսայգի	—	<a href="#">1.6/169</a>	Յ	«Կ՝ առաջասներ» սրճարանի մոտ	 <a href="#">Լուսանկար վերբերել</a>
Տուրքա-թուրքական շենք. Հովհաննես Թումանյանի սուրբ-թանգարանը	1949-1953 թվականներ	Մհակոբյան վող. 40	—	<a href="#">1.6/170</a>	Յ	ճարտ.՝ Գ. Լիպարյան, վրկո՝ 1966 թվական	 <a href="#">Լուսանկար վերբերել</a>
Արձրուքանդակ՝ Հովհաննես Թումանյանի	1971 թվական		—	<a href="#">1.6/170.1</a>	S	թանգարանի հենասարին, աստիճաններից ձախքանդակ՝ Ղ. Չուբարյան	 <a href="#">Լուսանկար վերբերել</a>
<a href="#">Ավետիք Իսահանյանի սուրբ-թանգարան</a>	1946 թվական, 1963 թվական	Յ. Չարոբյան վող. 20	—	<a href="#">1.6/171</a>	Յ	ճարտ.՝ Պ. Մուրադյան	<a href="#">Լուսանկար վերբերել</a>
Կիսմիսի հաշարի անի սուրբ-թանգարան	1980 թվական	Յ. Չարոբյան վող. 3	—	<a href="#">1.6/172</a>	Յ	ճարտ.՝ Ա. Գրիգորյան, Է. Կաթուհյան, Կ. Պարոնյան, թանգարանի բացումը՝ 1984 թվական	<a href="#">Լուսանկար վերբերել</a>
<a href="#">Հակոբ Կոջոյանի և Կիսմիսյանի սուրբ-թանգարան</a>	1936 թվական, 1973 թվական, 1981 թվական	Պուշկինի վող. 62/7	—	<a href="#">1.6/173</a>	Յ	ճարտ.՝ Վ. Կիսմիսյան	<a href="#">Լուսանկար վերբերել</a>
հաշար	1601		—	<a href="#">1.6/173.1</a>	Յ	թանգարանի	<a href="#">Լուսանկար վերբերել</a>



հուշարձան	կառուցված	վայր, հասցե	կորդ.	համարակիշ	Նշան	հավելյալ նշումներ	պատկեր
Ալի իզարի	թվական					բակում	
Հուշակոթող՝ Հակոբ Կոչոյ անին և Կիս Արզայ անին	1981 թվական		—	<a href="#">1.6/173.2</a>	Հ	քանդակ՝ Է. Կիսյ ան, ճարտ՝ Ռ. Տուլի հանյ ան	<a href="#">Լուսանկար վերբեռնել</a>
Եղիշե Զարեցի սուրբ-թանգարան	1935 թվական, 1975 թվական	Անտրոպ Աջառոց սրղ. 17	—	<a href="#">1.6/174</a>	Հ	ճարտ՝ Բ. Ավարյ ան	<a href="#">Լուսանկար վերբեռնել</a>
<a href="#">Անտրոհոս Այդ անի սուրբ- թանգարան</a>	1935 թվական, 1967 թվական	Այդ ան փող. 3	—	<a href="#">1.6/175</a>	Հ	ճարտ՝ Մ. Գրիգորյ ան	<a href="#">Լուսանկար վերբեռնել</a>
<a href="#">Աերգեյ Փարսանովի թանգարան</a>	1991 թվական	Ձորայ ուղ ազգագրական թաղամաս 15- 16	—	<a href="#">1.6/176</a>	Հ	ճարտ՝ Ա. Ղազարյ ան	 <a href="#">Լուսանկար վերբեռնել</a>
Ռ. սու մնական հաստառու թյ ան շենք. Երևանի ու. սու ցչ ական սեմինարիան	1905 թվական	Կբոյ ան փող. 52	—	<a href="#">1.6/177</a>	Հ	ճարտ՝ Ն. Կիսյին, Վ. Կիրգոյ ան, հիմնադրվել է 1881 թվական, 1921-1975 թվականներ Երևանի սբսական համալ սարանի շենք, վրկո՝ 1938 թվական	<a href="#">Լուսանկար վերբեռնել</a>
Գերեզման Հակոբ Անանյոյ անի	1952 թվական, 1971 թվական		—	<a href="#">1.6/177.1</a>	Տ	շենքի բակում	 <a href="#">Լուսանկար վերբեռնել</a>
Փողոցի կառուցապատման հատվածներ. Կբոյ ան փողոցը 1	1860– անյան թվականներ ը - 20-րդ դար	Կբոյ ան փող.	—	<a href="#">1.6/178</a>	Հ	1921 թվական-ից Կբոյ ան փող.	<a href="#">Լուսանկար վերբեռնել</a>
Այու մբ Կառուցողների	1932 թվական	Կբոյ ան փող. 7-9	—	<a href="#">1.6/178.1</a>	Հ	ճարտ՝ Կ. Հայ սբյ ան, Մ. Անգլմանյ ան, Գ.	<a href="#">Լուսանկար վերբեռնել</a>








հուշարձան	կառուցված	վայր, հասցե	կոորդ.	համարակիշ	Եշան.	հավելյալ Եշույթներ	պատկեր
						Թոչ սր	
Թատրոնի շենք. Կոնստանտին Առնիսի ալակուսնվան Ռուսական դրամաիական թատրոնը	1932 թվական	Կբոյ սն փող. 7	—	<a href="#">1.6/178.1.1</a>	Յ	ճարտ՝ Կ Յսլ սբյ սն, Ա Աազմանյ սն, Գ Թոչ սր, վրկո՝ 1972 թվական, վրկո ճարտ՝ Գ Թոչ սր, Ա Գրիգորյ սն, Ա Բ ուրթյ սն	 <a href="#">Լուսանկար վերբերնել</a>
Վարչ սկան շենք. Աարսկոմիտեն և Ֆիզկուլ սուրսյի կենտրոնական սուկը	1932 թվական	Կբոյ սն փող. 9	—	<a href="#">1.6/178.1.2</a>	Յ	ճարտ՝ Կ Յսլ սբյ սն, Ա Աազմանյ սն, Գ Թոչ սր, վրկո՝ 1972 թվական	 <a href="#">Լուսանկար վերբերնել</a>
Յանրսիանուրթ «Անսկան սջիպոի»	1936 թվական	Կիսաի փող. 32	—	<a href="#">1.6/178.2</a>	Յ	ճարտ՝ Ա Լիսրոնյ սն, Ա Աազմանյ սն, Յ Արգսոյ սն, Գ Թոչ սր	<a href="#">Լուսանկար վերբերնել</a>
Շ. Անսալուրի սնվան հրասպոսկ			—	<a href="#">1.6/178.3</a>			<a href="#">Լուսանկար վերբերնել</a>
<a href="#">Կինոթատրոն «Ահսկվա»</a>	1936 թվական	Կբոյ սն փող. 18	<a href="#">40°10'54" հս</a> <a href="#">. . 1.</a> <a href="#">44°31'03" սսլ.</a> <a href="#">Ե. ԿԳՐՕ</a>	<a href="#">1.6/178.3.1</a>	Յ	վրկո՝ 1970 թվական, 1983 թվական, ճարտ՝ Գ Թոչ սր, Տ Երկանյ սն	 <a href="#">Լուսանկար վերբերնել</a>
Բարձրսքանդակերի «Չասկա», «Պետր», «Ղալիթ Բեկ», «Պսր», «Այ սթ-նովա», «Բեմ»	1936 թվական, 1986 թվական		—	<a href="#">1.6/178.3.1.1</a>	Տ	քանդակ՝ Ա Արգսոյ սն, Ա Արեիանյ սն, Լ. Թքմսոյ սն, Յու. Պետրոսյ սն, շենքի ճակատին	 <a href="#">Լուսանկար վերբերնել</a>
Յ ուրանոց «Երանս»	1927 թվական	Կբոյ սն փող. 14	—	<a href="#">1.6/176.3.3</a>	Յ	ճարտ՝ Ն Բուկիսոյ սն, վրկո՝ 1999-2000 թվականներ, վրկո ճարտ՝ Ն Չիլիսոյ սն,	<a href="#">Լուսանկար վերբերնել</a>

հուշարձան	կառուցված	վայր, հասցե	կոորդ.	համարա նիշ	Նշան	հավելյալ նշումներ	պատկեր
						վրկո պատվիրաատու՝ «ՌԵՆԿ» իտալական ընկերություն	
Արեղծագործական միության շենք. Զայառանի նկարիչների միությունը («Նկարչի տուն»)	1958 թվական	Կենտրոնական փող. 16	<a href="#">40°10'53" հս</a> <a href="#">...: 44°31'01" ալ.</a> <a href="#">Ե. ԿՊՈՒՄՆԱԿՆԵՐ</a>	<a href="#">1.6/178.3.4</a>	Յ	ճարտ.՝ Ռ. Խրոսյան	<a href="#">Լուսանկար վերբերել</a>
Փողոցի կառուցապատման հատվածներ. Անտոնյան փողոցը	1860-ական թվականներ-20 դար սկզբ		—	<a href="#">1.6/178.4</a>	Յ		<a href="#">Լուսանկար վերբերել</a>
Բանկային տուն և բուժօգնության Տեր-Ավետիսյանի	19 դար վրջ	Կենտրոնական փող. 1/1	—	<a href="#">1.6/178.4.1</a>	Յ		 <a href="#">Լուսանկար վերբերել</a>
Խանութային իջ-Օսանյանի	19 դար վրջ		—	<a href="#">1.6/178.4.1.1</a>	Տ		<a href="#">Լուսանկար վերբերել</a>
Բանկային տուն և բուժօգնության Զովհաննես Զովհաննիսյանի, կոչվում է նաև 1944-ից այստեղ գտնվող «Կոստանտինյան երկրների հետ մշակութային կապերի հայ կանան ընկերություն» անունով («ԼՕԿ-ի շենք»)	1914-1917 թվականներ	Կենտրոնական փող. 3	—	<a href="#">1.6/178.4.3</a>	Յ		 <a href="#">Լուսանկար վերբերել</a>
<a href="#">Բանկային տուն և բուժօգնության Տեր-Ավետիսյանի</a>	20-րդ դարի սկիզբ	Կենտրոնական փող. 3/1	—	<a href="#">1.6/178.4.4</a>	Տ		 <a href="#">Լուսանկար վերբերել</a>


հուշարձան	կառուցված	վայր, հասցե	կոորդ.	համարակիշ	նշան	հավելյալ նշումներ	պատկեր
<a href="#">Ասկելի սուլե Արսետի եղիազարյանի</a>	1884 թվական	Կենտրոնական փող. 6	—	<a href="#">1.6/178.4.8</a>	Յ	1923-1937 թվականներ՝ ՅԿԿ Կենտրոնի շենք	 <a href="#">Լուսանկար վերցնել</a>
<a href="#">Ասկելի սուլե Գրիգորի եղիազարյանի</a>	1884 թվական	Կենտրոնական փող. 8	—	<a href="#">1.6/178.4.9</a>	Տ	1923 թվական ՅԿԿ քաղկոնի շենք	 <a href="#">Լուսանկար վերցնել</a>
Ասկելի սուլե Գրիգոր Անիբայանի	19-րդ դար	Կենտրոնական փող. 10	—	<a href="#">1.6/178.4.10</a>	Տ	այժմ Երկրաբանության ակադեմիայի շենք	<a href="#">Լուսանկար վերցնել</a>
<a href="#">Ասկելի սուլե Գրիգոր Անիբայանի</a>	19-20 դարեր	Կենտրոնական փող. 12	<a href="#">40°10'52" հս. լայն. 44°30'57" արև. երկար.</a>	<a href="#">1.6/178.4.11</a>	Տ	1884-1888 թվականներ, 1898-1907 թվականներ Բաղրամյանի թանգարանի շենք, 1910-1911 թվականներ ակադեմիայի շենք, 1911-1915 թվականներ ՅԿԿ ՅԿԿ Պատմության թանգարանի շենք	 <a href="#">Լուսանկար վերցնել</a>
Ասկելի սուլե Յուսուպյանի Գրիգորյանի	20-րդ դարի սկիզբ	Փալատու Բուզանդի փող. 2	—	<a href="#">1.6/179</a>	Տ	ճարտ. Բորիս Անիբայան 1922 թվական-ից 1-ին տարբերակ	 <a href="#">Լուսանկար վերցնել</a>
Ասկելի սուլե Արսետի եղիազարյանի	1898 թվական	Փալատու Բուզանդի փող. 4	—	<a href="#">1.6/180</a>	Տ	1920-ական թվականներ Կենտրոնական	<a href="#">Լուսանկար վերցնել</a>





հուշարձան	կառուցված	վայր, հասցե	կորդ.	համարա նիշ	Եշա ն.	հավելյալ նշումներ	պատկեր
						վիճակագրական վարչ ու թ ղ ու ն	
Բակելի ի սու ն Արեփան Լիդոմոնյ անի	1890- անյան թվականնե ր	Փախսոս Բու զանդի վող. 8	—	<a href="#">1.6/181</a>	S		<a href="#">Լու սանկտ վերքերնել</a>
Բակելի ի սու ն Յովհաննես Տեր- Այրսյ անի	19-րդ դարի վերջ- 20 դարի սկիզբ	Փախսոս Բու զանդի վող. 9	—	<a href="#">1.6/182</a>	S		<a href="#">Լու սանկտ վերքերնել</a>
Բակելի ի սու ն Պարոզ Աստի անցի	1890- անյան թվականնե ր	Փախսոս Բու զանդի վող. 17	—	<a href="#">1.6/183</a>	S		<a href="#">Լու սանկտ վերքերնել</a>
Բակելի ի սու ն Պարոզի Կրստի անի	19-րդ դարի վերջ	Փախսոս Բու զանդի վող. 25	—	<a href="#">1.6/184</a>	S		<a href="#">Լու սանկտ վերքերնել</a>
Բակելի ի սու ն Վարդանյան և Յակոբ Բարսի անների	20-րդ դարի սկիզբ	Փախսոս Բու զանդի վող. 26	—	<a href="#">1.6/185</a>	S		<a href="#">Լու սանկտ վերքերնել</a>
Բակելի ի սու ն Երեմ Անսի անի	1894 թվական	Փախսոս Բու զանդի վող. 30	—	<a href="#">1.6/186</a>	S		<a href="#">Լու սանկտ վերքերնել</a>
Բակելի ի սու ն	19-րդ դարի վերջ	Փախսոս Բու զանդի վող. 39	—	<a href="#">1.6/187</a>	S		 <a href="#">Լու սանկտ վերքերնել</a>
Բակելի ի սու ն	19-րդ դարի վերջ - 20- րդ դարի սկիզբ	Փախսոս Բու զանդի վող. 51-55	—	<a href="#">1.6/188</a>	S		<a href="#">Լու սանկտ վերքերնել</a>
Բակելի ի սու ն՝ Կարապետ Կրստի անի	19-րդ դարի վերջ - 20- րդ դարի սկիզբ	Թու մանյ ան վող. 21/1	—	<a href="#">1.6/189</a>	S		 <a href="#">Լու սանկտ վերքերնել</a>
Գործարանի շենք՝ Յանյարձու մ Լիդոմոնյ անի կոնյ անի գործարանը	1890- անյան թվականնե ր-1910 թվական	Մել իք- Լիանյ ան վող.	—	<a href="#">1.6/190</a>	S	2001 թվական ստղանի վկառու ցվ. Թու մանյ ան վող. 23/1	<a href="#">Լու սանկտ վերքերնել</a>


հուշարձան	կառուցված	վայր, հասցե	կորդո	համարա նիշ	Նշան	հավելյալ նշումներ	պատկեր
Բակելի ի սուլուն	19-րդ դարի վերջ - 20-րդ դարի սկիզբ	Պուշկինի փող. 2	—	<a href="#">1.6/191</a>	S		 <a href="#">Լուսանկար վերբերել</a>
Բակելի ի սուլուն՝ Կիմենակ Նելից անցի	20-րդ դարի սկիզբ	Պուշկինի փող. 11	—	<a href="#">1.6/192</a>	S	ապամոնտաժված	<a href="#">Լուսանկար վերբերել</a>
Բակելի ի սուլուն՝ Լիսաբան Լեփիկյանի	19-րդ դարի վերջ	Պուշկինի փող. 19	—	<a href="#">1.6/193</a>	S		<a href="#">Լուսանկար վերբերել</a>
Բակելի ի սուլուն՝ Լավրենտի Ֆոսիոսովի	19-20 դարեր	Պուշկինի փող. 28	—	<a href="#">1.6/194</a>	S		<a href="#">Լուսանկար վերբերել</a>
Բակելի ի սուլուն՝ Լեւոնի Լեփիկյանի	20-րդ դարի սկիզբ	Պուշկինի փող. 38	—	<a href="#">1.6/195</a>	S	ճարտ՝ Վ Կիրոյան, 1920-ական թվականներ՝ ցուցադրական դպրոց	 <a href="#">Լուսանկար վերբերել</a>
Ռոմանկար			—	<a href="#">1.6/195.1</a>	S	տան մեջ	<a href="#">Լուսանկար վերբերել</a>
Բակելի ի սուլուն՝ Գեղամ Անսցանյանի	1898 թվական	Եզնիկ Կորբուցու փող. 22(Փալստուս Բուզանդի 42)	—	<a href="#">1.6/196</a>	S		<a href="#">Լուսանկար վերբերել</a>
Բակելի ի սուլուն՝ Էմին Տեր-Գրիգորյանի	1890-ական թվականներ	Եզնիկ Կորբուցու փող. 41	—	<a href="#">1.6/197</a>	S		<a href="#">Լուսանկար վերբերել</a>
Բակելի ի սուլուն՝ Հակոբ Բոշնալյանի	19-րդ դարի վերջ - 20-րդ դարի սկիզբ	Եզնիկ Կորբուցու փող. 43	—	<a href="#">1.6/198</a>	S		<a href="#">Լուսանկար վերբերել</a>
Բակելի ի սուլուն՝ Հովհաննես Օհանյանի	19-րդ դարի վերջ - 20-	Եզնիկ Կորբուցու փող. 45	—	<a href="#">1.6/199</a>	S		<a href="#">Լուսանկար վերբերել</a>

հուշարձան	կառուցված	վայր, հասցե	կոորդ.	համարակիշ	Եշան.	հավելյալ նշումներ	պատկեր
	րդ դարի սկիզբ						
Փողոցի կառուցապատման հատվածներ. Հին Կազարմայի փողոցը	19-րդ դարի վերջ - 20-րդ դարի սկիզբ	Տիգրան Ածիսարդ.	—	<a href="#">1.6/200</a>	S		<a href="#">Լուսանկար վերցրնել</a>
Բակելի ի սուռն	20-րդ դարի սկիզբ	Տիգրան Ածիսարդ. 1	—	<a href="#">1.6/200.1</a>	S		 <a href="#">Լուսանկար վերցրնել</a>
Բակելի ի սուռն	19-րդ դարի վերջ	Տիգրան Ածիսարդ. 3	—	<a href="#">1.6/200.2</a>	S		<a href="#">Լուսանկար վերցրնել</a>
Բակելի ի սուռն	19-րդ դարի վերջ	Տիգրան Ածիսարդ. 9	—	<a href="#">1.6/200.3</a>	S		 <a href="#">Լուսանկար վերցրնել</a>
Բակելի ի սուռն	20-րդ դարի սկիզբ	Տիգրան Ածիսարդ. 11	—	<a href="#">1.6/200.4</a>	S		<a href="#">Լուսանկար վերցրնել</a>
Բակելի ի սուռն	20-րդ դարի սկիզբ	Տիգրան Ածիսարդ. 13	—	<a href="#">1.6/200.5</a>	S		 <a href="#">Լուսանկար վերցրնել</a>
Բակելի ի սուռն	20-րդ դարի սկիզբ	Տիգրան Ածիսարդ. 15	—	<a href="#">1.6/200.6</a>	S		<a href="#">Լուսանկար վերցրնել</a>
Գործարանի հանպի իր. Ղալիթ Արսալյանի Գրևու-Կոնյանի գործարանը	1896-1906 թվականներ	Տիգրան Ածիսարդ. 22	—	<a href="#">1.6/200.7</a>	S		<a href="#">Լուսանկար վերցրնել</a>
Բակելի ի սուռն	1896-1906 թվականներ		—	<a href="#">1.6/200.7.1</a>	S		<a href="#">Լուսանկար վերցրնել</a>
Գործարան Ալիրսի թորման	1896 թվական		—	<a href="#">1.6/200.7.2</a>	S		<a href="#">Լուսանկար վերցրնել</a>
Պահեստի շենք	1896-		—	<a href="#">1.6/200.7.</a>	S		<a href="#">Լուսանկար</a>






հուշարձան	կառուցված	վայր, հասցե	կորդ.	համարակիշ	Եշան.	հավելյալ նշումներ	սարկեր
	1906 թվականներ			<a href="#">3</a>			<a href="#">վերբերել</a>
Ուսումնական հաստատություն համակառույց. Կիսկան գիմնադրան	1896 թվական	Ամիրյան փող.	—	<a href="#">1.6/201</a>	Յ	ճարտ. Ա Ֆոն-դեր Լոննե	<a href="#">Լուսանկար վերբերել</a>
Աանսշենք	1896 թվական		—	<a href="#">1.6/201.1</a>	Յ	1936 թ-ից՝ Ավ. Իսահանյանի անվ. քաղաքային կենտրոնական գրադարանի շենք	<a href="#">Լուսանկար վերբերել</a>
Ուսումնական հաստատություն շենք. Զոհիվիսյան փող. 28/6	1898 թվական, 1905 թվական	Ամիրյան փող. 28/6	—	<a href="#">1.6/202</a>	Յ	ճարտ. Ի. Վազարյան, վրկռ ճարտ. Վ. Կիրզոյան, հիմնադրված՝ 1850 թվական	<a href="#">Լուսանկար վերբերել</a>
Փողոցի կառուցապատման հատվածներ. Նահանգական փողոցը	1889 թվական-20-րդ դարի սկիզբ	Զանրապետության փող.	—	<a href="#">1.6/203</a>	Տ		<a href="#">Լուսանկար վերբերել</a>
Բակելի ի սուևն՝ Էսայանի (Էսայանի սպիտակ թղթագործարան)	1911 թվական	Զանրապետության փող. 9	—	<a href="#">1.6/203.1</a>	Տ		<a href="#">Լուսանկար վերբերել</a>
Բակելի ի սուևն՝ Կարլ և Վիլի Իելմ Գիլներների	19-րդ դարի վերջ - 20-րդ դարի սկիզբ	Զանրապետության փող. 15	—	<a href="#">1.6/203.2</a>	Տ		<a href="#">Լուսանկար վերբերել</a>
Բակելի ի սուևն՝ Ն. Զովհաննիսյանի	1890-ական թվականներ	Զանրապետության փող. 16	—	<a href="#">1.6/203.3</a>	Տ		<a href="#">Լուսանկար վերբերել</a>
Բակելի ի սուևն՝ Կիսկան Զավյանի	20-րդ դարի սկիզբ	Զանրապետության փող. 17	—	<a href="#">1.6/203.4</a>	Տ		<a href="#">Լուսանկար վերբերել</a>
Բակելի ի սուևն՝ Վ. Արսույանի	1896 թվական	Զանրապետության փող. 18	—	<a href="#">1.6/203.5</a>	Տ		<a href="#">Լուսանկար վերբերել</a>
Բակելի ի սուևն՝ Երվանդ և Իսահակ Տեր-Ավետիսյանների	1905 թվական	Զանրապետության փող. 24	—	<a href="#">1.6/203.6</a>	Տ		 <a href="#">Լուսանկար</a>

հուշարձան	կառուցված	վայր, հասցե	կորդ.	համարակիշ	Եշան.	հավելյալ նշումներ	պատկեր
							<a href="#">վերբեմնել</a>
<a href="#">Բանկելի տուն՝ Կիսայի ֆոն դեր Լոննեի</a>	1895 թվական	Հանրապետության 32 1.JPG	—	<a href="#">1.6/203.7</a>	Յ	ճարտ.՝ Ա ֆոն դեր Լոննե, 1922-1937 թվականներ՝ Յայ կանյան դիվիզիայի շտաբ	 <a href="#">Լուսանկար վերբեմնել</a>
Մանսջենք	1898 թվական		—	<a href="#">1.6/203.7.1</a>	Յ		<a href="#">Լուսանկար վերբեմնել</a>
<a href="#">Բանկելի տուն (Նահանգապետի գրասենյակ)</a>	1905 թվական	Հանրապետության փող. 37	—	<a href="#">1.6/203.8</a>	Յ	1918-1920 Յայ սասունի Հանրապետության Կառավարության, 1920 թվական Քեղկոմի, 1921 թվական՝ ժողկոմի 1922-1924 թվականներ՝ Կենսաբուժական շենք	 <a href="#">Լուսանկար վերբեմնել</a>
Բանկելի տուն	19-րդ դարի վերջ - 20-րդ դարի սկիզբ	Հանրապետության փող. 46	—	<a href="#">1.6/203.9</a>	Տ		 <a href="#">Լուսանկար վերբեմնել</a>
Բանկելի տուն	19-րդ դարի սկիզբ	Հանրապետության փող. 48	—	<a href="#">1.6/203.1</a>	Տ	1921 թվականից՝ ՔԻԵՐ Կիրառական և ժողկոմատ	 <a href="#">Լուսանկար վերբեմնել</a>
Բանկելի տուն	20-րդ դարի սկիզբ	Հանրապետության փող. 51	—	<a href="#">1.6/203.1.1</a>	Տ		<a href="#">Լուսանկար վերբեմնել</a>
Բանկելի տուն	20-րդ դարի սկիզբ	Հանրապետության փող. 53	—	<a href="#">1.6/203.1.2</a>	Տ	1920-ական թվականներ՝ սրիբուհայի շենք	<a href="#">Լուսանկար վերբեմնել</a>

հուշարձան	կառուցված	վայր, հասցե	կոորդ.	համարա նիշ	Եշա ն.	հավելյալ նշումներ	պատկեր
Վարչական շենք Նահանգապետարանի	20-րդ դարի սկիզբ	Հանրապետության վող. 32	—	<a href="#">1.6/203.13</a>	Յ	ճարտ՝ Վ Լիրզոյան	 <a href="#">Լուսանկար վերցրնել</a>
Ասանջենք	20-րդ դարի սկիզբ	—	—	<a href="#">1.6/203.13.1</a>	Յ	—	<a href="#">Լուսանկար վերցրնել</a>
Ռոմանկարներ	20-րդ դարի սկիզբ	—	—	<a href="#">1.6/203.13.1.1</a>	Յ	—	<a href="#">Լուսանկար վերցրնել</a>
<a href="#">Բանկայի համալսարանի կենտրոնի</a>	19-րդ դարի վերջ - 20-րդ դարի սկիզբ	Տերյան վող. 11-13	—	<a href="#">1.6/204</a>	Յ	—	<a href="#">Լուսանկար վերցրնել</a>
Փողոցի կառուցապատման հատվածներ. Տերյան կառուցվածքի վողոցը	1870-ական թվականներ-20-րդ դարի սկիզբ	Նալբանդյան վող.	—	<a href="#">1.6/205</a>	Տ	—	<a href="#">Լուսանկար վերցրնել</a>
Այուրբի շենք. Բաղրաթյա ինստիտուտի (Ջանիյոլ աղյանի թատրոն), (սալիսի համալսարան)	1883 թվական	Նալբանդյան վող. 20բ	—	<a href="#">1.6/205.1</a>	Տ	ճարտ՝ Ե Բագրևշահյան, վրկր՝ 1907 թվական, ճարտ՝ Կ Հովհաննիսյան, վրկր՝ 1912 թվական, ճարտ՝ <a href="#">Արիստակեսյան</a>	<a href="#">Լուսանկար վերցրնել</a>
Ռոմանկարներ	—	—	—	<a href="#">1.6/205.1.1</a>	Տ	շենքի ներսում	<a href="#">Լուսանկար վերցրնել</a>
Գործարանի շենք. Գիւնյանի ինդուստրիալ գործարանը	1909-1911 թվականներ	Նալբանդյան վող. 20ա	—	<a href="#">1.6/205.2</a>	Տ	ճարտ՝ Արիստակեսյան, գործարանը հիմնադրվել է 1890 թվական, 1931 թվական՝ Լիմոնաղի պետ գործարան, այժմ՝ բնակելի համալսարան	<a href="#">Լուսանկար վերցրնել</a>
Փողոցի կառուցապատման հատվածներ. Տարապետ վողոցը	1860-ական թվականներ-20-րդ դարի	Կիսմի վող.	—	<a href="#">1.6/206</a>	Տ	—	<a href="#">Լուսանկար վերցրնել</a>

հուշարձան	կառուցված	վայր, հասցե	կորդ.	համարակիշ	Եշան.	հավելյալ նշումներ	պատկեր
	սկիզբ						
Բակելի ի սուլն Փանոս Լորդունյ անի	1882 թվական	Կհամի վող. 7	—	<a href="#">1.6/206.1</a>	S		<a href="#">Լուսանկար վերբերել</a>
Բակելի ի սուլն Ֆադեյ Բալ անթալոյ անի	20-րդ դարի սկիզբ	Կհամի վող. 9	—	<a href="#">1.6/206.2</a>	Յ		 <a href="#">Լուսանկար վերբերել</a>
Բակելի ի սուլն Չարնայր Լնդրեայ անի	19-րդ դարի վերջ	Կհամի վող. 23	—	<a href="#">1.6/206.3</a>	S		<a href="#">Լուսանկար վերբերել</a>
Բակելի ի սուլն Խաչ առուր Թադետայ անի	19-րդ դարի վերջ	Կհամի վող. 34	—	<a href="#">1.6/206.4</a>	S		<a href="#">Լուսանկար վերբերել</a>
Բակելի ի սուլն Գեղամ Թադետայ անի	19-րդ դարի վերջ	Կհամի վող. 36	—	<a href="#">1.6/206.5</a>	Յ	գլ իսաիր ճակարի պար	<a href="#">Լուսանկար վերբերել</a>
Բակելի ի սուլն Ֆադեյ Թադետայ անի	1910-ական թվականներ	Կհամի վող. 44	—	<a href="#">1.6/206.6</a>	Յ	1923-1949 թվականներ Երևանի սքտ կոնսերվատորիա	<a href="#">Լուսանկար վերբերել</a>
Բանկի շենք. Բանկի Երևանի բաժնամուկը	1902 թվական	Կհամի վող. 54	—	<a href="#">1.6/206.7</a>	Յ	ճարտ` և Կստյին, Վ Կիրզոյ ան, վրկռ.՝ 1934 թվական, ճարտ` և Բուկիպոյ ան	 <a href="#">Լուսանկար վերբերել</a>
Բակելի ի սուլն Լեկոյ անների	1890-ական թվականներ	Կհամի վող. 62	—	<a href="#">1.6/208.8</a>	S		<a href="#">Լուսանկար վերբերել</a>
Բակելի ի սուլն Այրսիչ Տեր-Շոնայ անի	1900-ական թվականներ	Կհամի վող. 74	—	<a href="#">1.6/206.9</a>	S		<a href="#">Լուսանկար վերբերել</a>
Բակելի ի սուլն Այրսիչ Այրսչյ անցի	20-րդ դարի սկիզբ	Կհամի վող. 80	—	<a href="#">1.6/206.1</a>	S		<a href="#">Լուսանկար վերբերել</a>
Բակելի ի սուլն Արզիս Դսինաթալոյ անի	1895-1898 թվականներ	Կհամի վող. 86	—	<a href="#">1.6/206.1</a> <a href="#">1</a>	S		<a href="#">Լուսանկար վերբերել</a>



հուշարձան	կառուցված	վայր, հասցե	կոորդ.	համարակիշ	նշան	հավելյալ նշումներ	պատկեր
Բանդակ «Լեռնեցիների սպորտ»	1984 թվական	Պարոնյ ան փող. 40	—	<a href="#">1.6/207</a>	S	«Ղլին» հյ ուրանցի աջակի հրապարակում, քանդակ՝ Տ. Կիզուրմանյ ան	 <a href="#">Լուսանկար վերբերել</a>
<a href="#">Բանդակ «Տրալանառ սպանիկն» («Երևանի Ասոր Տուրր»)</a>	1970 թվական	Միվեսու հարենացու և Գրիգոր Լուսավորչի փող. միջև, Բաաերական զբոսայ գուււ	—	<a href="#">1.6/208</a>	S	ճարտ՝ Ա Վասերցյ ան, քանդակ՝ Զ. Բեշանյ ան	 <a href="#">Լուսանկար վերբերել</a>
<a href="#">Բանդակ «Վանեցի սոցիկր»</a>	1975 թվական	Կբոյ ան փող. և Այր սթ-Նովայի սող. իսչ մերուկ	—	<a href="#">1.6/209</a>	S	քանդակ՝ Զ. Կիմոնյ ան, սերտողված Է կանսչ զազոնուււ	 <a href="#">Լուսանկար վերբերել</a>
Բանդակ «Վերածնված Զայ սասուն»	1985 թվական	Փղակաճև զբոսայ գի	—	<a href="#">1.6/210</a>	S	քանդակ՝ Խ Տեր-Զպուրթ ոււյ ան	<a href="#">Լուսանկար վերբերել</a>
Բարայր-Կսցսպուն Կ գեճոր-1	քսրի դսր, մ.թ.ա 20-16-րդ դսրեր 14-16 դսրեր	Զրազրանի ճսխսսիին	—	<a href="#">1.6/211</a>		Կոնդ թաղսմսսից ճոր սանող գեանուղու սջ կողմուււ, Կ գեճոր թաղսմսսի սուկ հսյ սնսբերված՝ 1974	<a href="#">Լուսանկար վերբերել</a>
Բարայր-Կսցսպուն Կ գեճոր-2	չ որրորդս կսն շրջսն, մ.թ.ա 20-16-րդ դսրեր - 14-16 դսրեր	Զրազրանի ճսխսսիին	—	<a href="#">1.6/212</a>	Զ	ԵրԶԷԿ1-ի ճսնսսսսրիի եզրին, Կ գեճոր-1 քսրայրից 500-600 մ գեսի հոսսնսքին հսկսռսկ ուղղուրթ սմբ	<a href="#">Լուսանկար վերբերել</a>
Բարայր-Կսցսպուն	մ.թ.ա 20-	Զրազրանի	—	<a href="#">1.6/213</a>	Զ	ԵրԶԷԿ1-ի	<a href="#">Լուսանկար</a>

հուշարձան	կառուցված	վայր, հասցե	կորոր	համարակիշ	Նշան	հավելյալ նշումներ	ստորագրություն
Կյ գեճոր-3	16-րդ դարեր 14-16 դարեր	ձախալին	—			ճանապարհ եզրին, Կյ գեճոր-1 քարայրից 500-600 մ գետի հոսանքին հակառակ ու ղղղաթ ալբ	<a href="#">վերբերել</a>
Բարսի ր-կացսպան Շիճեռնակաբերդ-1	մ.թ.ա 20-16-րդ դարեր - 14-16-րդ դարեր	Ջրագրանի սջալին	—	<a href="#">1.6/214</a>	Յ	ԵրՅԷԿի դիմաց, Շիճեռնակաբերդ բերդեռնի մոտ	<a href="#">Լուսանկար վերբերել</a>
Բարսի ր-կացսպան Շիճեռնակաբերդ-2	մ.թ.ա 20-16-րդ դարեր - 14-16-րդ դարեր	Ջրագրանի սջալին	—	<a href="#">1.6/215</a>	Յ	Կիկ սն կամրջից 500 մ գետի հոսանքով ներքև Շիճեռնակաբերդ-1 քարայրից 1, 5 կմ հս-ա	<a href="#">Լուսանկար վերբերել</a>
Բարսի ր-կացսպան Ձորայ ուղ-1	ուշ միջնադար		—	<a href="#">1.6/216</a>	Յ	Կբ. Արդիս եկրու սակ դեռի ճորն իջնող աստիճաններից սջ	<a href="#">Լուսանկար վերբերել</a>
Բարսի ր-կացսպան Ձորայ ուղ-2	ուշ միջնադար		—	<a href="#">1.6/217</a>	Յ	Անկական երկաթուղու վերջնակալ պրանի մոտ	<a href="#">Լուսանկար վերբերել</a>
Բարսի ր-կացսպան Ձորայ ուղ-3	16-18-րդ դարեր		—	<a href="#">1.6/218</a>	Յ	«Ջրագրան» մարգարաջ սի դիմաց, հիվանդանոցի շենքի մոտ Ձորայ ուղ-2 քարայրից 200 մ հս, ճորի 1 սնջին հալ սնաբերված 1974	<a href="#">Լուսանկար վերբերել</a>
Բարսի ր-կացսպան Լորայ ուղ-1	միջին քարի դար, 15-16-րդ դարեր	Լորայ ուղ թաղամա, Չեսառ և Ջրագրան գետերի իառնարանի մոտ	—	<a href="#">1.6/219</a>	Յ	հալ սնաբերված 1969 թվական	<a href="#">Լուսանկար վերբերել</a>
Բարսի ր-կացսպան Լորայ ուղ-2	քարի դար, մ.թ.ա 30-15-րդ դարեր	Լորայ ուղ թաղամա, Ղալ մալի պի գիների հվ- սե եզրին	—	<a href="#">1.6/220</a>	Յ	հալ սնաբերված՝ 1969 թվական, Լորայ ուղ-1 քարայրից 100 մ հվ- սե	<a href="#">Լուսանկար վերբերել</a>
Բարսի ր-կացսպան Լորայ ուղ-3	միջին քարի դար,	Լորայ ուղ թաղամա,	—	<a href="#">1.6/221</a>	Յ	հալ սնաբերված՝ 1969 թվական,	<a href="#">Լուսանկար վերբերել</a>

հուշարձան	կառուցված	վայր, հասցե	կորդ.	համարա նիշ	Եշա ն.	հավելյալ նշումներ	պատկեր
	մ.թ.ա 1-ին հզ, բրոնզի դար, 13-14 դարեր	Ղալ մայի ալ գիւնէրի հիւան եգրին				Նորայ ուղ-2 քաղաքի ըից 80 մ գետի հոսանքով դէսի վեր	
Բարայր-կացարան Նորայ ուղ-4	16-17-րդ դարեր	ԵրձէԿի դիմաց	—	<a href="#">1.6/222</a>	Յ		<a href="#">Լուսանկար վերցնել</a>
Բարայր-կացարան Նորայ ուղ-5	16-17-րդ դարեր	ԵրձէԿի դիմաց	—	<a href="#">1.6/223</a>	Յ		<a href="#">Լուսանկար վերցնել</a>
Բարայր-կացարան Նորայ ուղ-6	14-16-րդ դարեր	Նորայ ուղ թաղամաս, «Կիսար» գիւնու կոմբինատի դիմաց, Զրադրան գետի հին կամրջի մոտ	—	<a href="#">1.6/224</a>	Յ	հայ մնաքերված՝ 1973 թվական, Նորայ ուղ-1 քաղաքի ըից 500 մ դէսի Նոր Կիլ իկիա	<a href="#">Լուսանկար վերցնել</a>
Բարայր-կացարան Նորայ ուղ-7	14-16-րդ դարեր	Նորայ ուղ թաղամաս, «Կիսար» գիւնու կոմբինատի դիմաց, Զրադրան գետի հին կամրջի մոտ	—	<a href="#">1.6/225</a>	Յ	հայ մնաքերված՝ 1973 թվական, Նորայ ուղ-6-ի կողքին	<a href="#">Լուսանկար վերցնել</a>
Ֆաբրիկայի շէնք. Կարի ֆաբրիկան	1930 թվական	Մետրոպ Անշտոցի սրղ. 8	—	<a href="#">1.6/226</a>	Տ	ճարտ՝ Ա Լիպրոնյան, Զ. Արգալոյան, կոնստ 2 Զնցագործյան	<a href="#">Լուսանկար վերցնել</a>
Բակելի սուլն՝ Գաբրիել Գաբրիելյանի	1909-1914 թվականներ	Կրոյան սրղ. 1/4	—	<a href="#">1.6/227</a>	Տ	ճարտ՝ <a href="#">Արիստ Լեիրալյան</a>	<a href="#">Լուսանկար վերցնել</a>
Կենսանստուան («Ղերասանի սուլն»)	1954 թվական	Անշտոցի սրղ. 13	—	<a href="#">1.6/227</a>	Տ	ճարտ՝ Ա Ամբարյան	 <a href="#">Լուսանկար վերցնել</a>
Զուլարձան Ա.	1971	Խանջյան	—	<a href="#">1.6/228</a>	Տ		<a href="#">Լուսանկար վերցնել</a>

հուշարձան	կառուցված	վայր, հասցե	կորոր	համարա կիշ	Եշա ն.	հավելյալ նշումներ	պարկեր
Ամբողիսյան անի	թվական	Վող. 27, Կ. Ամբողիսյան անի. Երաժշտական դպրոցի սաջև.					
Անկիր Թախբաջի	1687 թվական	Ռուսթավելի ու Վող. 4	—	<a href="#">1.6/229</a>	Յ	պարսկական աղոթարարի՝ կիսաքանդ.	<a href="#">Լուսանկար վերբերել</a>
Վիշապաքար	Զա 3-2-րդ հազարամյակ	Կառավարական Երրորդ շենքի գլխավոր ճակատի մոտ	—	<a href="#">1.6/230</a>	Յ	ցուլի պարկերով	<a href="#">Լուսանկար վերբերել</a>
Տապանաքար	10-17-րդ դարեր	Կառավարական Երրորդ շենքի գլխավոր ճակատի մոտ	—	<a href="#">1.6/231</a>	Յ	խոյ առաքան	<a href="#">Լուսանկար վերբերել</a>
Տապանաքար	16-17-րդ դարեր	Կառավարական Երրորդ շենքի գլխավոր ճակատի մոտ	—	<a href="#">1.6/232</a>	Յ	ծիառաքան, գլխամար՝ կոստյում	<a href="#">Լուսանկար վերբերել</a>

Բնության հատուկ պահպանվող տարածքներ համաձայն ՀՀ Կառավարության 14 օգոստոսի 2008 թվականի N 967-Ն որոշման՝

1. «Անանուն» սյունաձև բազալտներ	քաղ. Երևան, Հրազդանի կիրճի ձախափնյա մասում, Մբ. Սարգիս Էկեղեցու մոտ
2. «Անանուն» սյունաձև բազալտներ	քաղ. Երևան, Հրազդանի կիրճի ձախափնյա մասում մանկական Ե/գ տանող թունելի արմ ճակատամուտքի մոտ

### 3.10 Թափոնների կառավարում

Երևանի տարածքում աղբահանության նպատակով բնակելի թաղամասերում տեղադրված են աղբահավաք տարողություններ և աղբարկղներ: Աղբահեռացումը կատարվում է կանոնավոր: Թաղամասերի առանձին տեղերում աղբը թափվում է չնախատեսված վայրերում, ինչը հանգեցնում է տարածքի սանիտարական վիճակի վատթարացմանը: Սակայն դրանց քանակը մեծ չէ և գնալով ավելի է նվազում:

Շինաշխատանքների իրականացման ընթացքում առաջացող թափոնների տեսակները և քանակները՝

Ծածկագիրը ըստ «Թափոնների ցանկի»	Անվանումը	Վտանգավորության դասը	Քանակը, շին/ժամանակ
---------------------------------	-----------	----------------------	---------------------

3140110008995	Փորման աշխատանքների ընթացքում առաջացած վտանգավոր նյութերով չաղտոտված հող	V	45457 մ <sup>3</sup>
9120060101004	Շինարարական աղբ, այդ թվում քանդման աշխատանքներից	IV	220 մ <sup>3</sup>
912004000 004	տարածքում առաջացած կենցաղային չտեսակավորված աղբ (բացառությամբ խոշոր եզրաչափերի)	IV	0.9մ <sup>3</sup>

Շինարարական աղբը ամբողջությամբ տեղափոխվելու է տեղական ինքնակառավարման մարմինների կողմից հատկացված վայր:

Բազմաբնակարան բնակելի համալիրի շինարարության և շահագործման ընթացքում կառաջանա կենցաղային աղբ, որը պայմանագրային հիմունքներով կտեղափոխվի աղբավայր համապատասխան լիցենզավորված ընկերության կողմից:

**3.11 Սոցիոլակյան գործոն**

Երևանը համայնք է՝ Երևանի բնակչության հանրություն: Երևանը Հայաստանի Հանրապետության մայրաքաղաքն է: Երևանը իրավաբանական անձ է, ունի սեփականության իրավունք և գույքային այլ իրավունքներ:

Երևանն ունի բյուջե, ինչպես նաև Հայաստանի Հանրապետության զինանշանի պատկերով և իր անվանմամբ կնիք: Երևանում տեղական ինքնակառավարումը հիմնվում է «Տեղական ինքնակառավարման մասին» ՀՀ օրենքով սահմանված սկզբունքների վրա՝ ապահովելով Երևանի բոլոր վարչական շրջանների համաչափ զարգացումը: Երևանի վարչական սահմանները սահմանված են «Հայաստանի Հանրապետության վարչատարածքային բաժանման մասին» ՀՀ օրենքով: Երևանի տեղական ինքնակառավարման մարմիններն են Երևանի ավագանին, Երևանի քաղաքապետը: Երևանի տեղական ինքնակառավարման մարմինները գործում են իրենց նստավայրում՝ Արգիշտիի փողոց 1 հասցեում: Ավագանու որոշմամբ ավագանին իր գործունեությունը (ներառյալ՝ նիստերի անցկացումը) կարող է կազմակերպել այլ վայրում: Տարածքային կառավարումը Երևանում իրականացնում է ՀՀ տարածքային կառավարման



նախարարությունը: Կառավարության որոշմամբ Երևանում տարածքային կառավարման որոշակի գործառնություններ կարող են փոխանցվել գործադիր իշխանության հանրապետական այլ մարմիններին:

Երևանի տարածքը կազմում է 223 քկմ, բնակչությունը՝ 1075.1 հազ. մարդ:

Երևանը գտնվում է Արարատյան դաշտավայրի հյուսիսարևելյան մասում, Հրազդան գետի երկու ափերին՝ ծովի մակերևույթից 900-1200 մետր բարձրության վրա:

Երևանը վարչական սահմանով հարում է Արարատի, Արմավիրի, Արագածոտնի և Կոտայքի մարզերին:

Երևանը բաժանված է 12 վարչական շրջանների՝ Աջափնյակ, Ավան, Արաբկիր, Դավթաշեն, Էրեբունի, Կենտրոն, Մալաթիա-Սեֆաստիա, Նոր Նորք, Նորք-Մարաշ, Նուբարաշեն, Շենգավիթ և Քանաքեռ-Զեյթուն:

Ժամային գոտի՝ UTC+4

Հեռախոսային կոդ՝ +374 (10), +374 (60) +374 (11)

Փոստային ինդեքսներ՝ 0001-0099

**4. ՇՐՋԱԿԱ ՄԻՋԱՎԱՅՐԻ ՎՐԱ ՀՆԱՐԱՎՈՐ ԱԶԴԵՑՈՒԹՅՈՒՆԸ ԵՎ ՎՆԱՍԱԿԱՐ ԱԶԴԵՑՈՒԹՅԱՆ ԲԱՑԱՌՄԱՆԸ, ՆՎԱԶԵՑՄԱՆՆ ՈՒ ՓՈԽՀԱՏՈՒՑՄԱՆՆ ՈՒՂԴՎԱԾ ԲՆԱՊԱՀՂԱՆԱԿԱՆ ՄԻՋՈՑԱՌՈՒՄՆԵՐԻ ԾՐԱԳԻՐ**

Շինարարական աշխատանքները պետք է կատարել պահպանելով պետ. նորմերը, կանոնները, ստանդարտները, ինչպես նաև նախագծի տեխնիկական պայմանները: Բոլոր տիպի թաքնված աշխատանքների համար պետք է կազմել թաքնված ախատանքների ակտ տեխնիկական հսկողություն իրականացնող մարմնի կողմից հաստատված:

Շին. հրապարակը կազմակերպելիս ղեկավարվել քաղաքաշինության, տեխնիկական և հրդեհային անվտանգության տեսչական մարմնի կողմից հաստատված դրույթներով, շին. հրապարակի հակահրդեհային անվտանգության պատասխանատվությունը կրում է անմիջապես շինարարության ղեկավարը կամ նրան փոխարինող անձը:

Երեկոյան ժամերին դադարեցնել աղմկոտ աշխատանքների կատարումը:

Արտակարգ իրավիճակների հնարավոր ռիսկերի գնահատման ապահովման համար, սեյսմիկ պաշտպանության բնագավառի կարևոր նշանակություն ունեցող Բազմաբնակարան բնակելի համալիրի նախագծման ժամանակ կատարել օբյեկտի (շենքի) շինհրապարակի սեյսմիկ պարամետրերի գնահատում՝ գրունտների դինամիկ բնութագրերի և հաշվարկային արագացումների որոշում, ինչպես նաև բազմաբնակարան շենքերի կառուցումն ու շահագործումն իրականացնել համապատասխան ավարտված շինարարական օբյեկտների հաստատված ճարտարապետաշինարարական նախագծերին, ՀՀ օրենսդրության և նորմատիվատեխնիկական փաստաթղթերի (2002թ. հունիսի 12-ի ՀՕ-376-Ն օրենքի 19-րդ հոդվածի 4-րդ մասի դրույթի, Տարածքային կառավարման և արտակարգ իրավիճակների նախարարի 2015թ.նոյեմբերի 30-ի N 1243-Ն հրամանի հավելվածի 2-րդ կետի 16-րդ

ենթակետի, Կառավարության 2015թ. մարտի 3-ի N 596-Ն որոշման N 1 հավելվածի կարգի 141-րդ և 173-րդ կետերի, N 4 հավելվածի N 3 ցանկի 4-րդ կետի 1-ին ենթակետի «իզ» պարբերության, Քաղաքաշինության կոմիտեի նախագահի 2020թ. դեկտեմբերի 28-ի N 102-Ն հրամանով հաստատված գործող նորմերով սահմանված երկրաշարժադիմացկունության հիմնական սկզբունքների, 2014թ. հունիսի 21-ի ՀՕ-110-Ն օրենքի 6-րդ հոդվածի 3-րդ մասի 3-րդ կետի, 7-րդ հոդվածի 1-ին մասի 13-րդ կետի, 16-րդ հոդվածի 4-րդ մասի 5-րդ կետի, 17-րդ հոդվածի 2-րդ մասի 4-րդ կետի դրույթների) պարտադիր պահանջներին:»:

**4.1 Ռիսկերի գնահատում**

Ներկայացվող գործունեության իրականացման ժամանակ շրջակա միջավայրի վրա ազդեցությունները հիմնականում կապված են՝

- փորման բեռնման աշխատանքների,
- հողային զանգվածների տեղափոխման,
- շինարարական տեխնիկայի շահագործման,
- ջրամեկուսացման համար օգտագործվող նյութերի օգտագործման,
- բետոնային աշխատանքների հետ:

Թվարկված աշխատանքների ազդեցությունը նվազեցնելու նպատակով նախատեսված են բնապահպանական միջոցառումներ, որոնք ներառված են բնապահպանական կառավարման պլանում:

Սույն հայտում բերված են հիմնական բնապահպանական միջոցառումները ըստ ազդեցության ուղղությունների:

**4.2 Արտանետումների աղբյուրները**

Ներկայացվող աշխատանքների կատարման ընթացքում հիմնական ռիսկերը կապված են արտանետումների հետ, որոնց ցանկը բերված է ստորև՝

- փոշու արտանետումներ հիմքերի փորման ընթացքում
- դիզելային վառելիքի արտանետումներ շինարարական տեխնիկայի շահագործման ժամանակ:

**4.3 Բնապահպանական միջոցառումների ընդհանուր նկարագրություն**

**4.3.1 Մթնոլորտային օդ**

Օդային ավազանը աղտոտումից պահպանելու համար նախատեսված են՝

- կառուցապատման ենթակա տարածքը ցանկապատել
- շինությունների ծածկում անթափանց թաղանթով, համապատասխան բարձրության
- շինարարական աշխատանքների /փոշի առաջացման աշխատանքներ/ ընթացքում անհրաժեշտ է իրականացնել ջրցան,

- պարբերաբար ստուգել շինարարական տեխնիկայի և փոխադրամիջոցների տեխնիկական վիճակը և իրականացնել կարգադրում:
- շինարարական նյութերի (հատկապես սորուն շինարարական նյութերի դեպքում, ինչպիսիք են ավազը, խիճը, հողը և այլն) տեղափոխումը պետք է իրականացվի փակ ծածկով մեքենաներով:
- իրականացնել շինտեխնիկայի անվադողերի լվացում շինհրապարակից դուրս գալուց առաջ
- սորուն նյութերի պահեստները ծածկել համապատասխան բարձրությամբ թաղանթով, ինչը կանխարգելում է փոշու տարածումը:

#### 4.3.2 Ջրային ռեսուրսներ

Ջրային ռեսուրսների արդյունավետ օգտագործման նպատակով նախատեսվել են հետևյալ միջոցառումները.

- ջրցանի ծավալները հաշվարկվում են այնպես, որ չառաջանան մակերևութային հոսքեր և ջուրը բավականացնի միայն փոշենստեցման համար,
- տարածքի հոսքերը կմիավորվեն մեկ բակային ցանցում և կմիացվեն սելավային ջրացանցին:
- անձրևվների ժամանակ առաջացող շինարարական հոսքաջրերը կուղորդվեն պարզարան: Անձրևաջրերի նստեցման պարզարանը գտնվում է շինարարական հրապարակում, իրենից ներկայացնում է պլաստմասե տարողություն, որի ծավալը ընտրվել է հաշվի առնելով, որ շինարարական աշխատանքները միաժամանակ կիրականացվեն 500քմ մակերեսով տարածքի վրա: Պարզարանում տեղի է ունենում մեխանիկական նստեցում, պարզեցված ջուրը կօգտագործվի տարածքի ջրցանման համար, իսկ փոքր քանակներով նստվածքը կհեռացվի որպես շինաղբ:
- Կանաչապատ տարածքների ոռոգումը կիրականացվի ավտոցիստեռներով, պայմանագրային հիմունքներով:

#### 4.3.3 Հողային ռեսուրսներ

Հողային ռեսուրսների պահպանության համար նախատեսվում են.

- Շինարարական նյութերը կտեղադրվեն բետոնապատ մակերեսի վրա,
- Շինարարական սարքավորումներից նավթանյութերի արտահոսքի հավանականությունը նվազեցնելու նպատակով, անհրաժեշտ է, որ այդ տարածքներում ապահովվի սարքավորումների և մեքենաների պատշաճ տեխնիկական վիճակ:
- Այն հատվածներում, որոնք նախատեսված են շինարարական տեխնիկայի տեխնիկական սպասարկման և կայանման համար պետք է տեղադրել ավազ կամ մանրախիճ: Այն դեպքերում, երբ մեքենաներից և սարքավորումներից կլինի վառելիքի և/կամ քսայուղերի արտահոսք, ապա պետք է փոված ավազը կամ մանրախիճը տեղափոխել համապատասխան աղբավայր և այն փոխարինել նորով:

- աշխատանքների ավարտից հետո կմաքրվեն բոլոր տարածքները և առաջացած թափոնները կտեղափոխվեն ինքնակառավարման մարմնի կողմից հատկացված աղբավայր,
- տարածքը կբարեկարգվի և կմաքրվի շինադրից:
- Հողի բերրի շերտը պահպանելու նպատակով նախատեսվում է առաջնորդվել ՀՀ կառավարության 08.09.2011թ.-ի թիվ 1396-Ն որոշմամբ հաստատված Հողի բերրի շերտի օգտագործման կարգով և 02.12.2017թ.-ի թիվ N1404 որոշմամբ, մասնավորապես նախատեսել հետևյալ միջոցառումները.
  - Հողի բերրի շերտը հանել և պահպանել ծածկված վիճակում՝ բացառելով շինարարական աշխատանքների հետևանքով դրա աղտոտումը:
  - Հողային աշխատանքների կատարման ընթացքում չօգտագործված հողի հանված բերրի շերտն անմիջապես դարսվում է լայնակույտերով:
  - Լայնակույտերի բարձրությունը և ձևը պետք է բացառի հողատարման գործընթացների զարգացումը:
  - Եթե հողի հանված բերրի շերտը նախատեսվում է պահել **2** տարին գերազանցող ժամկետով, ապա, ողողումը և հողմատարումը կանխելու համար, լայնակույտերի մակերևույթն ու թեքությունները ամրացվում են խոտացանքով կամ այլ եղանակներով: Թույլատրվում է լայնակույտի թեքությունների վրա ցանքսր կատարել հիդրոտեղանակներով:
  - Հողի հանված բերրի շերտը լայնակույտերում կարող է պահվել մինչև **20** տարի:
  - Լայնակույտերը տեղադրվում են գյուղատնտեսության համար ոչ պիտանի տեղամասերում կամ ցածր արդյունավետություն ունեցող հանդակներում՝ բացառելով լայնակույտերի ջրածածկումը, աղակալումը, արդյունաբերական թափոններով և կոշտ առարկաներով, քարերով, խճով, ճալաքարով ու շինարարական աղբով աղտոտումը:

**4.3.4 Արտակարգ իրավիճակների պատրաստվածությունը**

Շինարարական աշխատանքների ընթացքում հնարավոր արտակարգ իրավիճակներն են՝

- Հրդեհի առաջացումը
- Հեղուկ նյութերի արտահոսքը
- Աշխատողների վնասվածքները
- Շահագործվող տեխնիկայի հետ վլթարները:

Արտակարգ իրավիճակներին արագ արձագանքելու համար նախատեսված են հետևյալ միջոցառումները՝

- Մինչ աշխատանքների սկիզբը ոլոր աշխատողները, այդ թվում նաև վարորդները, անցնում են հրահանգավորում ըստ աշխատանքի անվտանգության կանոնների: Հրահանգավորումը իրականացնում է աշխատանքների ղեկավարը:
- Մինչ աշխատանքների սկիզբը շինարարական հարթակը և տրանսպորտային միջոցները հազեցվում են հրդեհաշիջման առաջնային միջոցներով ու դեղարկղիկով, իսկ

աշխատողներն անցնում են դրանց ճիշտ օգտագործմանն, ինչպես նաև առաջին բուժօգնության ցուցաբերմանն ուղղված հրահանգավորում:

- Հեղուկ նյութերը տեղափոխվելու են շինարարական հարթակ օգտագործումից առաջ և պահվելու են հատուկ տակդիրների վրա՝ հնարավոր արտահոսքերը բացառելու համար:

- բոլոր աշխատողներին տրվելու են անհատական պաշտպանության միջոցներ: Հնարավոր վնասվածքների դեպքում տուժածին կցուցաբերեն առաջին բուժօգնության, ապա, անհրաժեշտության դեպքում, կտեղափոխվի քաղաքի մոտակա բժշկական հաստատությունը:

Ըստ նախնական գնահատման, ապահովվելով նշված միջոցառումների պատշաճ մակարդակով իրականացումը, կարելի է արտակարգ իրավիճակների ռիսկը հասցնել նվազագույնի, իսկ առաջացման դեպքում արագ և արդյունավետ հակազդել դրանց:

**4.3.5 Հակահրդեհային միջոցառումներ**

ա) մշտապես իրականացնել շինարարական հրապարակի, բաց պահեստների հակահրդեհային միջտարածությունների ժամանակին մաքրում հրդեհավտանգ թափոններից և աղբից, քանի որ հակահրդեհային միջտարածությունները չեն կարող օգտագործվել նյութերի, սարքավորումների, տարաների պահեստավորման, ավտոտրանսպորտային տեխնիկայի կայանման համար,

բ) հրդեհաշիջման համար նախատեսված ջրաղբյուրների ճանապարհները և անցումները պետք է միշտ ազատ լինեն, շինարարության ընթացքում ճանապարհների փակման դեպքում, ջրային աղբյուրներին մոտենալու կամ այդ հատվածով անցնելու նպատակով տեղադրել շրջանցման ուղղությունը ցույց տվող ցուցանակներ,

գ) շինարարական աշխատանքների տեղամասերում տեղադրել հրդեհաշիջման սկզբնական միջոցներ, փակցնել հակահրդեհային անվտանգության պաստառներ, հրդեհների մասին ուղեցույց-հիշեցումներ և այլն:

դ) անբարենպաստ օդերևութաբանական պայմանների ժամանակ թույլ չտալ շինարարական տեխնիկայի գերբեռնված աշխատանք, խստորեն հետևել տեխնոլոգիայի ընթացակարգին, անդորրի պայմաններում դադարեցնել շինարարական տեխնիկայի աշխատանքը:

**4.3.6 Աղմուկ և թրթռում**

Աշխատատեղերում աղմուկի և թրթռումների մակարդակը պետք է համապատասխանի ՀՀ օրենսդրական նորմերին և մակարդակներիչափագրումներ կիրականացվեն ազդակակիր անձանց համապատասխան բողոքի դեպքում:

Աղմուկի մակարդակը նվազեցնելու համար նախատեսվում է՝

- խուսափել շինարարական գործողություններից, մեքենաների և սարքավորումների կայանելուց զգալուն ազդակակիրների հարևանությամբ, ինչպիսիք են մասնավոր բնակելի տները, փոքր բիզնեսի կետերը, այլ հասարակական շենքերը;



- Աղմկահարույց աշխատանքներն հնարավորինս իրականացնել օրվա ցերեկային ժամերին:
- շինարարական աշխատանքները և տրանսպորտի տեղաշարժը կազմակերպել ցերեկային ժամերին,
- շինարարական աշխատանքներում ներգրավել ժամանակակից աղմուկի առաջացման ցածր ցուցանիշներ ունեցող տեխնիկական միջոցներ, ինչպես նաև դրանք շահագործել տեխնիկական նորմալ վիճակում:
- պարբերաբար ստուգել և կարգադրել տեխնիկական միջոցների և ավտոտրանսպորտի շարժիչները, բացառել անսարք վիճակում գտնվող մեքենաների օգտագործումը
- շինարարական տեխնիկական միջոցների ընտրության ժամանակ հատուկ ուշադրություն դարձնել դրանց աղմուկի մակարդակին:
- Բոլոր մեքենաները պետք է ապահովված լինեն համապատասխան խլացուցիչներով:

**4.3.7 Թափոնների կառավարում**

Բազմաբնակարան բնակելի համալիրի կառուցման ընթացքում թափոնների ճիշտ կառավարման համար կարևոր են հետևյալ միջոցառումների իրականացումը.

- Թափոնների հավաքման վայրերը և հեռացման ուղիները պետք է նախապես որոշված լինեն շինարարության արդյունքում գոյացող թափոնների բոլոր հիմնական տեսակների համար:
- Շինարարական աղբը պետք է պատշաճ կերպով հավաքվի և հեռացվի արտոնագիր ունեցող աղբահավաքների կողմից
- Հնարավորության դեպքում կապալառուն կարող է պիտանի թափոնները կրկնակի օգտագործել
- Անհրաժեշտ է մշակել և իրականացնել վտանգավոր նյութերի հետ անվտանգ կերպով վարվելու և պահեստավորելու ընթացակարգերը;
- Անհրաժեշտ է նշանակել արտակարգ իրավիճակների համար պատասխանատու անձ, ով մշտապես ներկա կգտնվի շին. հրապարակում;
- Վտանգավոր արտահոսքերի դեպքում, անմիջապես կլանիչ նյութով պետք է մաքրել առաջացած հետքերը

Բազմաբնակարան բնակելի համալիրի կառուցման ընթացքում առաջացող շինարարական աղբն ամբողջությամբ տեղափոխվելու է տեղական ինքնակառավարման մարմինների կողմից հատկացված վայր:

**4.3.8 Տարածքի բարեկարգում կանաչապատում**

Նախագծով նախատեսված շինարարական աշխատանքների ավարտից հետո կառուցապատումից ազատ տարածքը բարեկարգել և կանաչապատել:

Կանաչապատումը իրականացվելու է համաձայն բարեկարգման, արդիականացման և կանաչապատման նախագծի, որը կհամաձայնեցվի Երևանի քաղաքապետարանի հետ:

Այն տեղամասերում, որոնք ենթակա են հնարավոր ազդեցության, տնկված ծառափուտային բուսականության բարձր աճը և կպշողականությունն ապահովելու նպատակով նախատեսվում է իրականացնել մոնիթորինգ:

Բոլոր բնապահպանական միջոցառումները ներառված են շինարարության նախահաշվի մեջ և կիրականացվեն շինարարական կազմակերպության կողմից:

**4.3.9 Օդերևութաբանական պայմանների դեպքում իրականացվող միջոցառումներ**

Անբարենպաստ օդերևութաբանական պայմանների ընթացքում հնարավոր են վնասակար նյութերի գետնամերձ կոնցենտրացիաների ավելացումներ:

Անբարենպաստ օդերևութաբանական պայմանների (քամու արագության նվազեցում, անհողմություն, մառախուղ) մասին հաղորդագրություն ստանալուց հետո կատարվում են հետևյալ գործողությունները (միջոցառումները).

- I կարգի վտանգի (զգուշացման) ժամանակ խստացվում է շինարարական գործընթացների հսկողությունը,
- II կարգի վտանգի ժամանակ սահմանափակվում է շինարարական գործընթացները,
- III կարգի վտանգի ժամանակ դադարեցվում է շինարարական գործընթացները:

Անբարենպաստ օդերևութաբանական պայմանների միջոցառումները իրականացվում են անմիջապես ընկերության անվտանգության պատասխանատուի կամ նրան փոխարինող անձի կողմից:

**5. ՄՇՏԱԴԻՏԱՐԿՈՒՄՆԵՐԻ ԻՐԱԿԱՆԱՑՄԱՆ ՊԼԱՆ**

Բազմաբնակարան բնակելի համալիրի շինարարական աշխատանքների իրականացման ընթացքում նախատեսվում է իրականացնել շրջակա միջավայրի վրա բացասական ազդեցության կանխարգելման/մեղմացմանն ուղղված հետևյալ մշտադիտարկումները.

1. Մթնոլորտային օդ կատարվող աղտոտող նյութերի (փոշի, CO, NOx և այլն) արտանետումների որակական և քանակական պարամետրերի պարբերական չափումներ, երեք ամիսը մեկ հաճախականությամբ
2. Փոշենստեցման նպատակով նախատեսվում է իրականացնել տարածքի ջրցանում տարվա շոգ և չոր եղանակներին, օրեկան 2-3 անգամ:

3. Օգտագործված մեքենայական յուղերով ու քսայուղերով հողերի հնարավոր աղտոտումից խուսափելու նպատակով հողերի աղտոտվածության մշտադիտարկումներ՝ երեք ամիսը մեկ հաճախականությամբ
4. Աղմուկի և թրթռումների մշտադիտարկումներ՝ երեք ամիսը մեկ հաճախականությամբ
5. Շահագործվող տրանսպորտային և այլ փոխադրամիջոցների պարբերական ստուգումներ, երեք ամիսը մեկ հաճախականությամբ:

Բնապահպանական միջոցառումների համար նախատեսվում է մասնահանել ամբողջ շինարարության ընթացքում 1190 հազ. դրամ:

Շինարարական աշխատանքների ընթացքում կիրականացվեն մշտադիտարկումներ ուղղված շինհրապարակի որակի, բանվորական հագուստի կուլտուրայի, անվտանգության կանոնների պահպանման:

Մշտադիտարկում և բնապահպանական միջոցառումներ, շին. փուլ/ դրամ		
Տարածքի ջրցան փոշեգոյացումը կանխելու նպատակով		350000
Մթնոլորտային օդ կատարվող աղտոտող նյութերի (փոշի, CO, NOx) արտանետումների չափումներ, երեք ամիսը մեկ հաճախականությամբ;	12x40000	480000
Աղմուկի և թրթռումների մշտադիտարկումներ՝ երեք ամիսը մեկ հաճախականությամբ:	12x30000	360000
Ամբողջ շինարարության համար		1190000

ԲՆԱՊԱՀՊԱՆԱԿԱՆ ՌԻՍԿԵՐԸ ՄԵՂՄԱՑՆՈՂ ՄԻՋՈՑԱՌՈՒՄՆԵՐԻ ԾՐԱԳԻՐ

ԱՇԽԱՏԱՆՔՆԵՐ	ՊԱՐԱՄԵՏՐԵՐ	ՄԵՂՄԱՑՈՂ ՄԻՋՈՑԱՌՈՒՄՆԵՐԻ ՍՏՈՒԳԱԹԵՐԹԻԿ
Ընդհանուր դրույթներ	Նախագգուշացումներ և աշխատողների անվտանգություն	(a) Շինարարության և շրջակա միջավայրի անվտանգությունը վերահսկող մարմինները և համայնքը պետք է նախագգուշացված լինեն սպասվող գործընթացների վերաբերյալ (b) Շինարարության համար անհրաժեշտ բոլոր պահանջվող թույլտվությունները ձեռք են բերվել (c) Կապալառուն պաշտոնապես համաձայնել է, որ աշխատանքները կիրականացվեն ապահով և կարգապահ՝ նվազագույնի հասցնելով ազդեցությունը հարևան տնտեսությունների և շրջակա միջավայրի վրա: (d) Աշխատողների անհատական պաշտպանության միջոցները պետք է համապատասխանեն ՀՀ օրենսդրությամբ սահմանված չափանիշներին (մշտապես սաղավարտների կիրառում, անհրաժեշտության դեպքում դիմակներ և պաշտպանիչ ակնոցներ, պաշտպանիչ հագուստ և կոշիկներ) (e) Շինհրապարակում տեղադրվող համապատասխան տեղեկատվական վահանակները աշխատողներին կիրազեկեն հիմնական կանոնների և նորմերի վերաբերյալ:
Շինարարական աշխատանքներ	Օդի որակ	(a) Շինաշխատանքների իրականացման ընթացքում հատուկ տարողություններ կկիրառվեն շինարարական աղբի հեռացման համար՝ Նշված տարողությունները պետք է պահպանվեն տարածքում և անընդհատ ցողվեն ջրով՝ թափոններից գոյացած փոշու քանակը նվազեցնելու նպատակով (b) Շրջակա տարածքները (մայթերը, ճանապարհները) պետք է զերծ պահվեն շինարարական աղբից՝ փոշին նվազագույնի հասցնելու նպատակով (c) Շինարարական տրանսպորտային միջոցների պարապուրդ շինհրապարակում չի թույլատրվի:
	Աղմուկ	(a) Շինարարական աշխատանքներից գոյացած աղմուկը կսամանափակվի թույլատրված ժամերի միջակայքում (b) Շինարարական աշխատանքների ընթացքում շարժիչների, օդի կոմպրեսորների և էլեկտրականությամբ սնվող սարքերը պետք է ծածկվեն:
	Թափոնների կառավարում	(a) Թափոնների հավաքման վայրերը և հեռացման ուղիները պետք է նախապես որոշված լինեն շինարարության արդյունքում գոյացող թափոնների բոլոր հիմնական տեսակների համար: (b) Շինարարության արդյունքում գոյացող թափոնները պետք տարանջատվեն ընդհանուր աղբից և կենցաղային թափոններից դեռ շինհրապարակում և ըստ առաջացման տեղափոխվեն հատուկ հատկացված աղբավայր: (c) Շինարարական աղբը պետք է պատշաճ կերպով հավաքվի և հեռացվի արտոնագիր ունեցող աղբահավաքների կողմից (d) Թափոնների հեռացման վերաբերյալ գրառումներ պետք է կատարվեն որպես ապացույց, որ թափոնների կառավարումը կատարվում է պատշաճ կերպով, նախատեսվածին համաձայն (e) Հնարավորության դեպքում կապալառուն կարող է պիտանի թափոնները բազմանվազ օգտագործել

Կեղտաջրերի հեռացում	Ջրի որակ	<p>(a) Շինարարական անձնակազմը կօգտվի գոյություն ունեցող կենցաղային միջոցներից, կոյուղաջրերի հեռացումը շինհրապարակից պետք է իրականացվի ընդհանուր կոյուղու համակարգի միջոցով,</p> <p>(b) Շինարարական տրանսպորտային միջոցները և սարքավորումները պետք է լվացվեն շինհրապարակից դուրս , համայնքում գործող մասնագիտացված կետերում:</p>
<p>Հետիոտների և երթևեկության ապահովություն</p> <p>Տարածքի բարեկարգում/ կանա չապատում</p> <p>Աղմուկի և թրթռումների կառավարում</p>	<p>Շինարարական աշխատանքների հետևանքով հետիոտներին կամ հանրային տրանսպորտին սպառնացող ուղղակի կամ անուղղակի վտանգներ</p>	<p>(a) Շինարարության ազգային նորմերի համաձայն կապալառուն պետք է ապահովվի պատշաճ անվտանգություն և շինարարությանն առնչվող երթևեկության կարգավորում, ինչը ներառում է, բայց չի սահմանափակվում հետևյալով.</p> <ul style="list-style-type: none"> <li>▪ պարզ տեսանելի ցուցանակներ, զգուշացնող նշաններ շինհրապարակում հանրությանը պոտենցյալ վտանգների մասին նախազգուշացնելու համար, պետք է առկա լինեն պատնեշներ և շրջանցող ուղիներ</li> <li>▪ Անձնակազմի կրթման համակարգ և երթևեկության կառավարման համակարգ, հատկապես՝ շինհրապարակ մուտք գործելու և հարակից տարածքում ծանր տրանսպորտի համար:</li> </ul> <p>Հետիոտների համար անվտանգ անցումներ երթևեկության զոնայում:</p> <ul style="list-style-type: none"> <li>▪ Համապատասխանեցնել աշխատանքային ժամերը երթևեկության ակտիվության հետ, խուսափել ակտիվ երթևեկությունից՝ մարդկանց ակտիվ տեղաշարժի ժամերին:</li> <li>▪ Երթևեկության ակտիվ կառավարում շինհրապարակում փորձված և երևացող անձնակազմի կողմից, եթե վերջինս անհրաժեշտ է մարդկանց ապահով և հարմար անցուղարձի համար.</li> <li>▪ Պետք է ապահովվի ապահով և շարունակական մոտեցում դեպի գործող գրասենյակային շինությունները, խանութները և բնակելի շինությունները շինարարական աշխատանքների ընթացքում</li> </ul> <p>- կատարել կանաչապատ-ման/բարեկարգման աշխատանքները՝ համաձայն նախագծի բարեկարգման պլանների;</p> <p>- ձեռնարկել տնկված թփերի և խոտածածկի պահպանումը և մոնիտորինգը՝ բուսականության բարձր աճն ապահովելու համար</p> <p>- Աշխատատեղերում աղմուկի և թրթռումների մակարդակը պետք է համապատասխանի ՀՀ օրենսդրական նորմերին և մակարդակներիչափազգումներ կիրականացվեն ազդակակիր անձանց համապատասխան բողոքի դեպքում</p> <p>- Անհրաժեշտ է խուսափել շինարարական գործողություններից, մեքենաների և սարքավորումների կայանելուց զգայուն ազդակակիրների հարևանությամբ, ինչպիսիք են մասնավոր բնակելի տները, փոքր բիզնեսի կետերը, այլ հասարակական շենքերը,</p> <p>- Աղմկահարույց աշխատանքները անհրաժեշտ է հնարավորինս իրականացնել օրվա ցերեկային ժամերին,</p> <p>- Բոլոր մեքենաները պետք է ապահովված լինեն համապատասխան խլացուցիչներով:</p>



<p>Թափոնների կառավարում</p> <p>▪</p>	<p>Շին աղբի տեղադրում անհամապատասխան վայրերում;</p> <p>Վառելիքի, յուղի կամ այլ թունավոր նյութերի արտահոսքի պատճառով</p> <p>հնարավոր է վտանգավոր նյութերի թափանցում հողի մեջ</p>	<ul style="list-style-type: none"> <li>- Անհարաժեշտ է բացառել անսարք վիճակում գտնվող մեքենաների օգտագործումը;</li> <li>- Թափոնների հավաքման վայրերը և հեռացման ուղիները պետք է նախապես որոշված լինեն շինարարության արդյունքում գոյացող թափոնների բոլոր հիմնական տեսակների համար:</li> <li>- շինարարության արդյունքում գոյացող թափոնները պետք տարանջատվեն ընդհանուր աղբից և կենցաղային թափոններից դեռ շինհրապարակում և ըստ առաջացման տեղափոխվեն հատուկ հատկացված աղբավայր:</li> <li>- Շինարարական աղբը պետք է պատշաճ կերպով հավաքվի և հեռացվի արտոնագիր ունեցող աղբահավաքների կողմից</li> <li>- Թափոնների հեռացման վերաբերյալ գրառումներ պետք է կատարվեն որպես ապացույց, որ թափոնների կառավարումը կատարվում է պատշաճ կերպով, նախատեսվածին համաձայն</li> <li>- Հնարավորության դեպքում կապալառու կարող է պիտանի թափոնները կրկնակի օգտագործել</li> <li>- Անհրաժեշտ է մշակել և իրականացնել վտանգավոր նյութերի հետ անվտանգ կերպով վարվելու և պահեստավորելու ընթացակարգերը</li> </ul> <p>Անհրաժեշտ է նշանակել արտակարգ իրավիճակների համար պատասխանատու անձ, ով մշտապես ներկա կգտնվի շին. հրապարակում;</p> <ul style="list-style-type: none"> <li>- Արտահոսքերի դեպքում, անմիջապես կլանիչ նյութով պետք է մաքրել առաջացած հետքերը հողի հնարավոր աղտոտումը կանխելու համար;</li> </ul>
--------------------------------------	---	---

ՄՈՆԻԹՈՐԻՆԳԻ /ՄՇՏԱԴԻՏԱՐԿՄԱՆ/ ՊԼԱՆ

Գործողություն	Նվազեցնող միջոցառումներ	Որտեղ իրականացնել	Ինչպես իրականացնել	Ժամանակամիջոց	Կատարող
Շինանյութերի մատակարարում	Շինանյութերի գնում արտոնագրված մատակարարներից	Մատակարարի հիմնարկում կամ պահեստում	Փաստաթղթերի ստուգում	Մատակարարման պայմանագրերը կնքելու ընթացքում	Կապալառու
Շինանյութերի և թափոնների տեղափոխում Շինարարական տեխնիկայի տեղաշարժ	<ul style="list-style-type: none"> <li>- Մեքենաների և տեխնիկայի համապատասխան տեխնիկական վիճակի ապահովում</li> <li>- Բեռնատարերի բեռնվածության սահմանափակում</li> <li>հերթականության ապահովմամբ</li> <li>- Տեղափոխումների ժամանակացույցի և երթուղիների պահպանում</li> </ul>	<ul style="list-style-type: none"> <li>- Շինհրապարակ</li> <li>- Շինանյութերի և աղբի տեղափոխման երթուղիներ</li> </ul>	Շինհրապարակ տանող ճանապարհների ստուգում	Աշխատանքային ժամերին և դրանցից դուրս անսպասելի ստուգումների իրականացում	Կապալառու
Շինարարական տեխնիկայի շահագործում տեղամասում	<ul style="list-style-type: none"> <li>- Մեքենաների և տեխնիկայի լվացումը պետք է կատարվի շինհրապարակից դուրս , համայնքում գործող մասնագիտացված կետերում</li> <li>- Տեխնիկական միջոցների վառելիքի լիցքավորումը և յուղումը պետք է իրականացվի շինհրապարակից դուրս լցակայաններում կամ սպասարկման կետերում</li> </ul>	Մասնագիտացված ընկերություն	Գործընթացների գործունեության ստուգում	Մեխանիզմների շահագործման ընթացքում	Կապալառու
Հողային աշխատանքներ	- Հանված հողերը հեռացվում են համայնքի կողմից հատկացված	Շինհրապարակ	Գործընթացների ստուգում	Հողային աշխատանքների	Կապալառու

	վայր			ընթացքում	
Իներտ շինանյութերի գնում	- Շինանյութերի գնում վստահելի մատակարարներից	Իներտ նյութերի պահեստ	Փաստաթղթերի ստուգում Գործընթացների ստուգում	Մատակարարման ընթացքում	Կապալառու, մատակարար
Կենցաղային աղբի առաջացում	- Աղբամանների տեղադրում շինարարական հրապարակում - համայնքի թույլտվություն աղբի մշտական տեղակայման վերաբերյալ	Շինհրապարակ	Արտաքին գնում	Շինարարության ողջ ընթացքում	Կապալառու, քաղաքապետարանի վերահսկողություն
Աշխատանքի անվտանգություն	- Անձնակազմի ապահովում արտահագուստով և անձնական պաշտպանիչ միջոցներով - Շինարարության կանոնների և անձնական պաշտպանության նորմերի խստիվ պահպանություն	Շինհրապարակ	Ստուգման գործընթացներ	Աշխատանքների ողջ ընթացքում	Կապալառու, պատվիրատու
Տարածքի Կանաչապատում, բարեկարգում  Վտանգավոր նյութերի և թափոնների կառավարում	Տեղանքին բնորոշ ծառաթփային բուսականության թփերի և այլ բուսականության նորմալ աճ  վառելիքի, յուղերի և այլ թունավոր նյութերի պատահական կամ մշտապես տեղի ունեցող արտահոսքեր	Կառուցապատվող հողամաս  Շինհրապարակ	Կանաչապատման բոլոր տեղամասերը Արտաքին գնում  Արտաքին գնում	Շինարարության Ավարտին  Շինարարության ընթացքում	Կապալառու,  Կապալառու,

## ՕԳՏԱԳՈՂԾՎԱԾ ԳՐԱԿԱՆՈՒԹՅԱՆ ՑԱՆԿ

1. Մթնոլորտային արտանետումների գույքագրման ձեռնարկ, ЕМЕР/ЕЕА, 2009:
2. СН 245-71. Санитарные нормы проектирования промышленных предприятий.
3. СНиП 1.02.01-85 Инструкция о составе, порядке разработки, согласования и утверждения проектно-сметной документации на строительство предприятий, зданий и сооружений.
4. СНиП 2.04.02-84. Водоснабжение. Наружные сети и сооружения.
5. Сборник методик по расчету выбросов в атмосферу загрязняющих веществ различными производствами, Госкомгидромет, Ленинград, 1986.
6. Инструкция о порядке рассмотрения, согласования и экспертизы воздухоохраных мероприятий и о выдаче разрешений на выброс загрязняющих веществ в атмосферу по проектным решениям, ОНД-84-Н.
7. Укрупненные нормы водопотребления и водоотведения для различных отраслей промышленности, Стройиздат, Москва, 1982г.
8. Временное методическое пособие по расчету выбросов от неорганизованных источников в промышленности строительных материалов, МИНПРОМСТРОЙ СССР, Москва 1984г.
9. Нормы расхода топлив и смазочных материалов на автомобильном транспорте.
10. Нормы расхода жидкого топлива для машин, эксплуатирующихся в предприятиях уборки городских территорий, санитарной очистки и ремонтно-строительном производстве.
11. "Բնապահպանական վճարների դրույքաչափերի մասին" ՀՀ օրենքը, ընդունված 2006 թվականի դեկտեմբերի 20-ին:
12. ՀՀ Կառավարության 2006 թվականի փետրվարի 2-ի "նակավայրերում մթնոլորտային օդն աղտոտող նյութերի սահմանային թույլատրելի խտությունների (կոնցենտրացիաների-ՄԹԿ) նորմատիվները հաստատելու մասին" թիվ 160-Ն որոշում:
13. 2002թ. հունիսի 12-ի ՀՕ-376-Ն օրենքի 19-րդ հոդվածի 4-րդ մասի դրույթ,
14. Տարածքային կառավարման և արտակարգ իրավիճակների նախարարի 2015թ.նոյեմբերի 30-ի N 1243-Ն հրամանի հավելվածի 2-րդ կետի 16-րդ ենթակետ,
15. Կառավարության 2015թ. մարտի 3-ի N 596-Ն որոշման N 1 հավելվածի կարգի 141-րդ և 173-րդ կետերի, N 4 հավելվածի N 3 ցանկի 4-րդ կետի 1-ին ենթակետի «իզ» պարբերություն,
16. Քաղաքաշինության կոմիտեի նախագահի 2020թ. դեկտեմբերի 28-ի N 102-Ն հրամանով հաստատված գործող նորմերով սահմանված երկրաշարժադիմացկունության հիմնական սկզբունքների, 2014թ. հունիսի 21-ի ՀՕ-110-Ն օրենքի 6-րդ հոդվածի 3-րդ մասի 3-րդ կետի, 7-րդ հոդվածի 1-ին մասի 13-րդ կետի, 16-րդ հոդվածի 4-րդ մասի 5-րդ կետի, 17-րդ հոդվածի 2-րդ մասի 4-րդ կետի դրույթներ

ՀԱՎԵԼՎԱԾՆԵՐ





Ձև N 1-2

ՀԱՅԱՍՏԱՆԻ ՀԱՆՐԱՊԵՏՈՒԹՅՈՒՆ

ԵՐԵՎԱՆԻ ՀԱՄԱՅՆՔ

ՆԱԽԱԳՑՄԱՆ ԹՈՒՅԼՏՎՈՒԹՅՈՒՆ (ՃԱՐՏԱՐԱԴԵՏԱՀԱՏԱԿԱԳՑԱՅԻՆ ԱՌԱՋԱՂՈՒՄ)

N 01/18-07/2-20131-266

«13» «04» 2022թ.

Օբյեկտ: Բազմաբնակարան բնակելի համալիրի (բարձր դիսկալնության օբյեկտ, IV կարգերի)

Գտնվելու վայրը: Կենտրոն վարչական շրջան, Եկմայան փողոց նրբանցք 16

Կառուցապատող: «ՌՈՅԱԼ ՔՈՆՍՏՐԱԿՏ» ՍՊԸ ընկերություն

Առաջարկարանի տրամադրման հիմքը: ՀՀ կարգապահության մարմինների կողմից կատարված զննարկի և արձանագրության հիմամբ

1. Հողամասը գտնվում է: ՆԱԽԱԳՑՎՈՂ ՀՈՂԱՄԱՍԻ ԲՆՈՒԹԱԳԻՐԸ

2. (\*) Հողամասի չափերը: 0.18676 հա

3. Հողամասի ակա վիճակը: h.19072019-01-0214 վկայականով ամրագրված կառույցներով ծանրաբեռնված հողամաս:

4. (\*) Տրանսպորտային պայմանները: Եկմայան կրթական կենտրոնի մոտ

5. (\*) Ինժեներական ցանցեր և սարքավորումներ: Կից գործող ինժեներական ցանցեր և սարքավորումներ:

6. (\*) Կից հողամասեր: Բնակելի և հասարակական նշանակության շենքեր:

7. Բնության հատուկ պահպանվող և (կամ) պատմամշակութային հուշարձանների տարածքներ (պահպանական գոտիներ):

8. (\*) Հատկազգային սահմանափակումներ: ՆԱԽԱԳՑՄԱՆ ՊԱՀԱՆՋՆԵՐԸ

9. Ծառտարաբուսական հատկազգային սահմանափակումներ: Մշակելի բազմաբնակարան բնակելի համալիր նախագիծ h.19072019-01-0214 վկայականով ամրագրված հողամասի սահմաններում:

9.1. (\*) Օբյեկտի հեռավորությունը կարմիր գծից (մետր):

9.2. (\*) հեռավորությունը հարևան հողատիրոջ հետ (օբյեկտներից) (մետր):

9.3. Թույլատրելի բարձրությունը (մետր):

9.4. Կառուցապատման խտության գործակիցը:

9.5. Կառուցապատման տոկոսը:

9.6. Կանաչապատման տոկոսը:

9.7. այլ պահանջներ: ՀՀ կառուցապատման 19.03.2015թ. 596-Ն որոշման 1-ին հավելվածի 87-րդ կետի և սույն նախագծման թույլտվության 23-րդ կետով ամրագրված դրույթների համաձայն՝ էքսիզային նախագծի միջանկյալ համայնքացման փուլում անհրաժեշտ է ապահովել կառույցի ծառայողական զբոսայգիի կառուցումը և միջանկյալ միջանկյալ համայնքացման փուլում անհրաժեշտ է ապահովել կառույցի մուտքի շրջանում 20-րդ կետով ամրագրված պահանջները ապահովելու նպատակով՝ շինարարական հրապարակի կազմակերպման նախագծում, պետական և համայնքային սեփականություն հանդիսացող հողամասերի օգտագործման պարագայում էջի դրանց մակերեսը: Նախագծով ապահովել հարակից շենքերի, շինությունների և տարածքների շահագործման, սպասարկման համար անհրաժեշտ նորմատիվային պահանջները, ինչպես նաև նախագծի փաթեթում ներառել հարևան բնակելի կառույցների նկարագրի ինտեգրացիոն ռեժիմի ազդեցության վերաբերյալ մասնագիտական եզրակացություն: Հարակից գոտիներում մշակել համաձայն պատվիրատուի առաջարկների՝ հաշվի առնելով ՀՀԵՆ 30-01-2014 «Քաղաքաշինություն, քաղաքային և գյուղական բնակավայրերի հարակից գոտի և կառուցապատում» և ՀՀԵՆ 31-03 «Հասարակական շենքեր և շինություններ» ՀՀ շինարարական նորմերի պահանջները: Կառույցը հարևան հողամասերի սահմանագծով կամ պարկից փերականցելու պարագայում պետք է համապատասխան հողամասի սեփականատիրոջ/համասեփականատիրոջ համաձայնագրի: Նախագծերի շենքերի հեռավորությունը հարևանությամբ ակա կառույցներից նախագծի նորմատիվային պահանջների պահպանմամբ ապահովելով գործող շինարարական նորմերով սահմանված միջպարսպությունները: Դեպի հարևան հողամասեր դիրահայաց ճակատներում լուսային թացվածքներ նախագծի պարագայում ապահովել նորմատիվային հեռավորությունը: Նախագծով նյութերը կարգի շենքերի, ստորգետնյա հարկերի մուտքային և ելքային մուտքում ներառելով պահանջները պահանջարկային համապատասխան պայմաններ: Կենտրոնացված օդափոխության համակարգ նախագծից ղեկավարելու, կառույցի արտաքին տեսքը և ճարտարապետական հորինվածքը ինտեգրացիոն լուծումներով զերծ պահելու համար, նախագծի քոլարված համակարգ՝ փերային օդափոխիչների փերադրման համար: Կառույցում նախագծի հասարակական նշանակության տարածքների սպասարկման համար անհրաժեշտ առանձնացված ինժեներական հորաններ, բացառելով հեղուկացում արտաքին ճակատներով օդափոխիչի անցկացումը: Նախագծով լուծել ավտոտրանսպորտի անվտանգ ելուստի և բացօթյա ավտոկայանման խնդիրները: Ավտոկայանադրելի մուտքային և ելքային մուտքում ներառելով բացառապես եկմայան փողոց նրբանցք h.16 վկայականի սահմաններում: Նախագծով մասնաշենքերի միջանկյալ հարվածում նախագծի հասարակական կառույցի փերային նախագծի կանաչապարսպի օբյեկտի գոտի շրջանում լողակազմակերպում:







ՀԱՅԱՍՏԱՆԻ ՀԱՆՐԱՊԵՏՈՒԹՅՈՒՆ  
**ՎԿԱՅԱԿԱՆ**  
ԱՆՇԱՐԺ ԳՈՒՅՔԻ ՆԿԱՏՄԱՄԲ ԻՐԱՎՈՒՆՔՆԵՐԻ  
ՊԵՏԱԿԱՆ ԳՐԱՆՑՄԱՆ



Սույն վկայականով հաստատվում է 2 հոկտեմբերի 2023 թվականին գույքի նկատմամբ իրավունքների պետական գրանցման միասնական մատյանում կատարված անշարժ գույքի նկատմամբ իրավունքի պետական գրանցումը հետևյալ տվյալներով.

**1. ԳՐԱՆՑՎԱԾ ԻՐԱՎՈՒՆՔԻ ՍՈՒԲՅԵԿՏ(ՆԵՐ)**

«ՆՈՐՔ ՇԻՆ» ՍՊԸ

**2. ԱՆՇԱՐԺ ԳՈՒՅՔԻ ԳՏՆՎԵԼՈՒ ՎԱՅՐԸ ԵՎ ԱՆՎԱՆՈՒՄԸ**

Երևան, Կենտրոն Մ. Եկմայան փողոց նրբանցք 16 բնակելի տուն

**3. ԳՐԱՆՑՄԱՆ ՀԱՄԱՐ ՀԻՄՔ ՀԱՆԴԻՍԱՑԱԾ ՓԱՏԱԹՂԹԵՐԸ**

Անշարժ գույքի առուվաճառքի պայմանագիր 25/09/2023թ. ս/մ 6475

**4. ՀՈՂԱՄԱՍԻ ԲՆՈՒԹԱԳՐԵՐԸ**

Կադաստրային ծածկագիրը՝ 01-006-0401-0275

Մակերեսի չափը (հա)՝ 0.18676

Նպատակային նշանակությունը՝ բնակավայրերի

Գործառնական նշանակությունը կամ հողատեսքը՝ Բնակելի կառուցապատման

Գրանցված իրավունքի տեսակը՝ ՍԵՓԱԿԱՆՈՒԹՅՈՒՆ

ՎԿԱՅԱԿԱՆ N 02102023-01-0110, գաղտնաբառ՝ S1YWAIN8ZESJ

Փաստաթղթի իսկությունը և վավերականությունը կարող է ստուգվել Կադաստրի կոմիտեի [www.e-cadastre.am](http://www.e-cadastre.am) կայքէջի միջոցով



**5. ՇՆՈՒԹՅՈՒՆՆԵՐԻ ԲՆՈՒԹԱԳՐԵՐԸ**

- 1) Նպատակային նշանակությունը՝ բնակելի
- 2) Բնութագրերը ըստ առանձին շինությունների՝

Հ/Հ	Կադաստրային ծածկագիր	Տեսակ	Մակերես	Գրանցված իրավունքի տեսակ
1	01-006-0401-0275-001	Բնակելի տուն	89.26 քմ	ՍԵՓԱԿԱՆՈՒԹՅՈՒՆ
2	01-006-0401-0275-002	Բնակելի տուն	110.87 քմ	ՍԵՓԱԿԱՆՈՒԹՅՈՒՆ
3	01-006-0401-0275-003	Բնակելի տուն	25.8 քմ	ՍԵՓԱԿԱՆՈՒԹՅՈՒՆ
4	01-006-0401-0275-004	Ավտոտնակ	16.2 քմ	ՍԵՓԱԿԱՆՈՒԹՅՈՒՆ

**Լրացուցիչ նշումներ և տեղեկություններ**

Գրանցումը իրականացնող պաշտոնատար անձի անունը, ազգանունը՝ ՌԱՖԱՅԷԼ ՉԱԼԻԿՅԱՆ

Զբաղեցրած պաշտոնը՝ Անշարժ գույքի գրանցման միասնական ստորաբաժանման անշարժ գույքի ավագ ռեգիստր

**ՎԿԱՅԱԿԱՆ N 02102023-01-0110, գաղտնաբառ՝ S1YWAIN8ZESJ**

Փաստաթղթի իսկությունը և վավերականությունը կարող է ստուգվել Կադաստրի կոմիտեի [www.e-cadastre.am](http://www.e-cadastre.am) կայքէջի միջոցով





Ջուր

« 19 » 2023թ.  
N 46249

«Նորք Շին» ՍՊԸ  
Տիգրան Մանասարյանին  
/հասցեն ք. Երևան, Կոռյունի 23/

Առարկան՝ Տեխնիկական պայմանի տրամադրում

Հարգելի պարոն Մանասարյան,

Ի պատասխան Ձեր 27.11.2023թ. դիմումի՝ ներկայացվում է «Վեոլիա Ջուր» ՓԲ ընկերության կողմից մշակված ՎՁ5843/2023 ջրամիացման և ջրահեռացման նախագծման տեխնիկական պայմանը: Դրա հիման վրա անհրաժեշտ է համապատասխան լիցենզիա ունեցող կազմակերպությունում պատվիրել նախագծանախահաշվային փաստաթղթերի առնվազն 2 փաթեթ և մյուս կոմունալ ծառայություններ մատուցող ընկերությունների հետ համաձայնեցնելուց հետո, այն «Վեոլիա Ջուր» ՓԲ ընկերության կողմից հաստատելու և միացման նախահաշիվ ստանալու նպատակով ներկայացնել ք. Երևան, Արուսյան 66ա հասցեով:

Հաստատված նախագծանախահաշվային փաստաթղթերի 1 բնօրինակ փաթեթը պահվելու է ընկերությունում:

Հողային աշխատանքները սկսելուց առաջ անհրաժեշտ է տեղական ինքնակառավարման մարմնից ստանալ շինարարական աշխատանքների կատարման թույլտվություն:

Նոր համակարգի կառուցման տեխնիկական հսկողություն իրականացնելու նպատակով հարկավոր է դիմել ՀՀ կառավարությանն առընթեր քաղաքաշինության պետական կոմիտեի կողմից քաղաքաշինության բնագավառում շինարարության որակի տեխնիկական հսկողություն իրականացնելու համար լիցենզավորված կազմակերպության, որոնց ցանկը հրապարակված է «Վեոլիա Ջուր» ՓԲ ընկերության պաշտոնական կայքում, օգտվել վերջինիս ծառայություններից և «Վեոլիա Ջուր» ՓԲ ընկերություն ներկայացնել կառուցված օբյեկտի վերաբերյալ կից ցանկում նշված փաստաթղթերը՝ ընկերության կողմից միացման աշխատանքներ կատարելու, առևտրային հաշվառքի սարք տեղակայելու և Ձեզ հետ Խմելու ջրի մատակարարման և ջրահեռացման /կեղտաջրերի մաքրման/ ծառայությունների մատուցման պայմանագիրը կնքելու համար:

Միևնույն ժամանակ հարկ եմ համարում նշել, որ կառուցված նոր համակարգի սեփականության իրավունքի Հայաստանի Հանրապետության անհատույց հանձնումն իրականացվելու է Հայաստանի Հանրապետության օրենսդրությամբ սահմանված կարգով:

Առդիր՝ 2 թերթ:

Հարգանքով՝

Գլխավոր տնօրեն  
Մ. Շահինյան

Պատասխանատու՝  
Լ. Մարտիրոսյան



ՀՀ, ք. Երևան, 375025, Արուսյան 66ա  
Հեռ.՝ 1-85, 0-800-00-185, 011-300-185  
Էլ. փոստ՝ am.water.office.all@veolia.com  
Վեբ-էջ՝ www.veolia.am

ՀՀ, ք. Երևան, 375025, Արուսյան 66ա  
Հեռ.՝ 1-85, 0-800-00-185, 011-300-185  
Էլ. փոստ՝ am.water.office.all@veolia.com  
Վեբ-էջ՝ www.veolia.am





«Հաստատում եմ»

Արտադրատեխնիկական բաժնի պետ՝

Ա.Մարտիրոսյան

Handwritten signature and date: 28/12 2023թ.

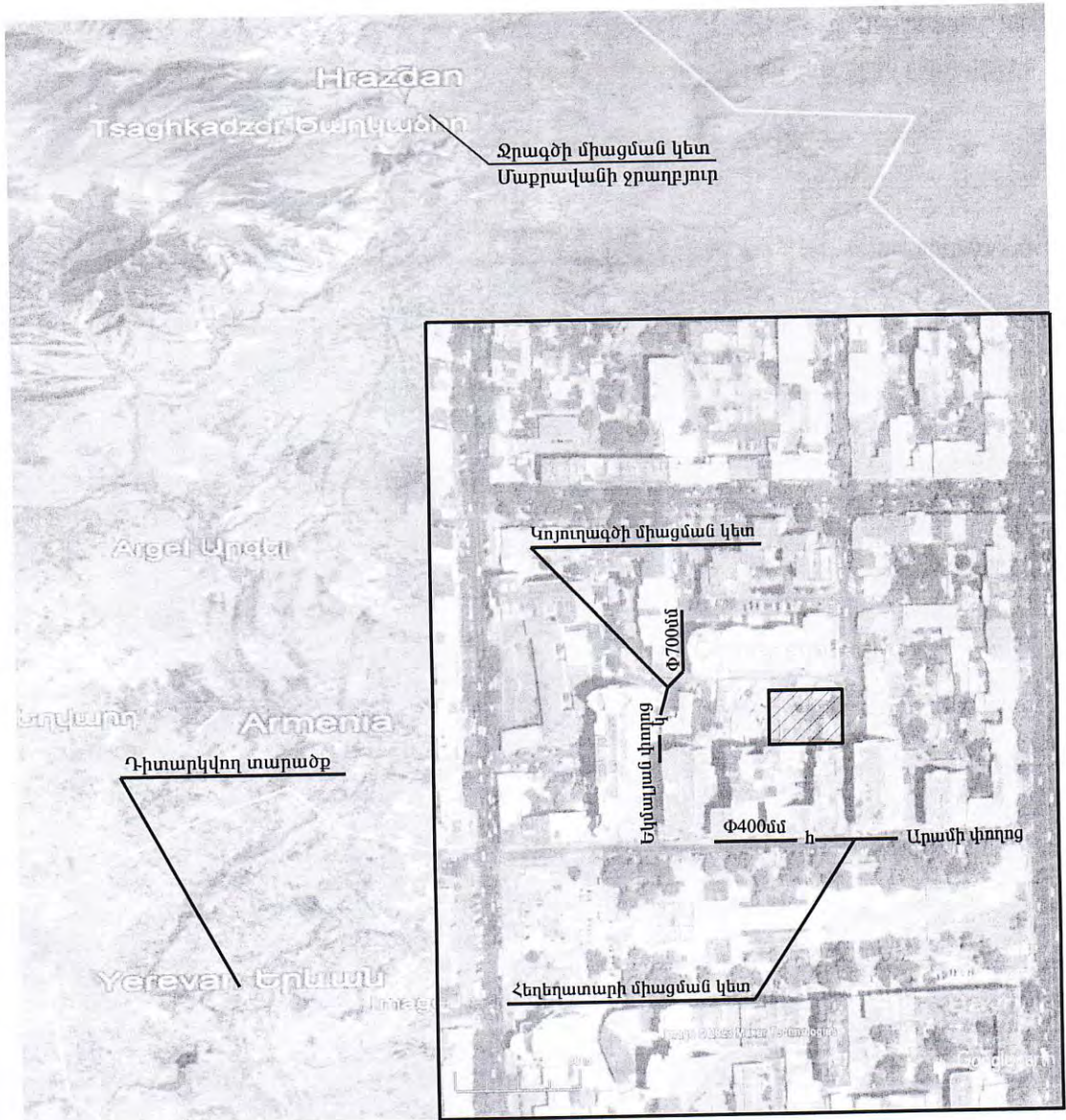
### Տեխնիկական պայման ՎՁ 5843/2023

(Ջրամիացման և/կամ/ ջրահեռացման նախագծման)

Ք. Երևան, Կենտրոն, Մ.Եկմալյան փողոց 16 բնակելի տուն  
/Տարածքի հասցե/

«ՆՈՐԲ ՇԻՆ» ՍՊԸ  
/Անուն, ազգանուն/

091409132  
/Հեռախոսահամար/



3,89 4/4

388009

Համակարգ	Ջրամատակարարում	Ջրահեռացում	Հեղեղատար	Հրդեհաշիջ.
Կոմունիկացիայի գտնվելու վայրը	Մաքրավանի ջրաղբյուր	Եկմայան փողոց	Արամի փողոց	-
Գործող խողովակի տրամագիծը, ճնշումը, տեսակը	Ջրաղբյուր	d=700մմ	d=400մմ	-
Միացման կետը	Մաքրավանի ջրաղբյուրից	Եկմայան փողոցով անցնող կոյտատարին	Արամի փողոցով անցնող հեղեղատարին	-
Միացման տրամագիծը	Համաձայն նախագծի			
Ջրաչափի տրամագիծը				
Այլ պահանջներ	Ջրաչափական հանգույցի համար կառուցել դիտահոր	Կոյտղագծի միացման կետում կառուցել դիտահոր	Հեղեղատարի միացման կետում կառուցել դիտահոր	Տես * կետը
Ջրամատակարարման գրաֆիկը	Շուրջօրյա	-	-	-

Կառուցման աշխատանքները կատարելու համար անհրաժեշտ է տվյալ ոլորտում լիցենզավորված կազմակերպությանը պատվիրել նախագծանախահաշվային փաստաթղթերի կազմում և դրանք համաձայնեցնել «Վեոլիա Ջուր» ՓԲԸ-ի հետ:

Կառուցման աշխատանքների տեխնիկական հսկողությունը, դիմողի հայեցողությամբ, իրականացնում է «Վեոլիա Ջուր» ՓԲԸ-ն կամ ընկերության պաշտոնական կայքում հրապարակված ցանկում ընդգրկված կազմակերպությունը՝ դիմողի հաշվին: Կառուցված նոր համակարգի միացումը ջրամատակարարման և ջրահեռացման համակարգին իրականացնում է «Վեոլիա Ջուր» ՓԲԸ՝ դիմողի հաշվին:

Սույն տեխնիկական պայմանը ուժի մեջ է 1 (մեկ) տարի՝ գրանցման օրվանից սկսած, այն ենթակա է երկարացման մինչև տեխնիկական պայմանի ժամկետի ավարտը՝ դիմողի կողմից ներկայացրած դիմումի հիման վրա:

Կառուցման ընթացքում, հողային աշխատանքներն իրականացնելիս, անհրաժեշտ է ձեռք բերել տվյալ համայնքի ղեկավարի, այլ իրավասու և/կամ շահագրգիռ մարմինների կամ անձանց քույլտվությունները և/ կամ համաձայնությունները:

\* Հրդեհաշիջումը նախատեսել համաձայն ՀՀՇՆ 40.01.02-2020թ. և ՀՀ Կառ. 08.08.2019թ. թիվ 1025 որոշման, թիվ 29 հավելվածի, հիդրանտի տեղադրման դեպքում կառուցել դիտահոր:

Ք և ԽՄՁԿ ծառայության պետ՝  
 «Կենտրոն» տեղամասի պետ՝  
 Ինժ. խմբի պատասխանատու՝

Կ. Չաքարյան  
 Կ.Թորոսյան  
 Գ.Վարդանյան



Ցանկ

1. «Վեոլիա Ջուր» ՓԲ ընկերության կողմից տրամադրված նախագծման տեխնիկական պայմանի պատճեն
2. Միացման նախահաշվի պատճեն
3. Միացման վճարի անդորրագիր
4. Շինարարության որակի տեխնիկական հսկողություն իրականացնելու վերաբերյալ լիցենզավորված կազմակերպության կողմից տրամադրված տեխնիկական վերահսկման ակտ
5. Վերահսկողություն իրականացրած կազմակերպության լիցենզիայի ներդիրի /շինարարության որակի տեխնիկական հսկողություն՝ հիդրոտեխնիկական/ պատճեն
6. Ծածկված /միջանկյալ/ աշխատանքների ընդունման ակտ(եր)
7. Մոնտաժվող խողովակի սերտիֆիկատ
8. Մետաղական խողովակների դեպքում՝ եռակցման կարանների եզրակացություն
9. Հիդրավլիկ փորձարկման ակտ
10. ՀՀ ԱՆ «Հիվանդությունների վերահսկման և կանխարգելման ազգային կենտրոն» ՊՈԱԿ-ի կողմից տրված եզրակացություն (լվացում ախտահանում)
11. Կատարողական Ակտ 2և-2 (ջրամատակարարում, ջրահեռացում)
12. Ավարտված շինարարական օբյեկտն ընդունող հանձնաժողովի ակտ
13. Շինարարական աշխատանքներն իրականացրած կազմակերպության հետ կնքված պայմանագիր
14. Շինարարական աշխատանքներն իրականացրած կազմակերպության լիցենզիայի ներդիրի /շինարարության իրականացում՝ հիդրոտեխնիկական/ պատճեն

ՊԱՅՄԱՆԱԳԻՐ N 0585335

Միացման աստվեր N 105478111

ԿԱՌՈՒԹՅՈՂ ԲԱԶՄԱԲՆԱԿԱՐԱՆ ԾԵՆՔԻ ԿԱՄ ԿԱՌՈՒՑԱՊԱՏԿՈՂ ԹԱՂԱՄԱՍԻ ՄՊԱՌՄԱՆ ՀԱՄԱԿԱՐԳՆ ԷԼԵԿՏՐԱԿԱՆ ՑԱՆՑԻՆ ՄԻԱՑՄԱՆ

*Վ. Երևան*  
(կնքման վայրը)

30 / 11 / 20 23 թվական

Բաշխողը՝ «ՀԱՅԱՍՏԱՆԻ ԷԼԵԿՏՐԱԿԱՆ ՑԱՆՑԵՐ» ՓԲԸ, ի դեմս Գլխավոր տնօրենի՝ ԿԱՐԵՆ ՀԱՌՈՒԹՅՈՒՆՅԱՆԻ, ում անունից 01/04/2023թ. թիվ ՀԱ-01/23 Լիազորագրի հիման վրա հանդես է գալիս ԲՍԿ ԶԿ ՀԱՍՄԻԿ ԱՆԱՆՅԱՆԸ Ըմի կողմից, կառուցվող բազմաբնակարան շենքի կամ կառուցապատվող թաղամասի սպառման համակարգի միացման համար դիմող անձը (այսուհետ՝ Կառուցապատող), ընդհանուր շինարարության օրենքով, մյուս կողմից, համատեղ կոչվելով Կողմեր, դեկլարավելով «Էներգետիկայի մասին» օրենքով, այլ օրենքներով, Հայաստանի Հանրապետության հանրային ծառայությունները կարգավորող հանձնաժողովի (այսուհետ՝ Հանձնաժողով) հաստատած՝ էլեկտրաէներգետիկական մանրածախ շուկայի առևտրային կանոններով (այսուհետ՝ առևտրային կանոններ), էլեկտրաէներգետիկական բաշխման ցանցային կանոններով (այսուհետ՝ ցանցային կանոններ), սույն պայմանագրով և այլ իրավական ակտերով,

1. ՊԱՅՄԱՆԱԳՐԻ ԱՈՐԿԱՆ

1. Սույն պայմանագրի համաձայն Բաշխողը պարտավորվում է միացնել ՀՀ ԵՐԵՎԱՆ, ք.ԵՐԵՎԱՆ ԵԿՄԱՆՅԱՆ ՆՐԲ. 16 հասցեում գտնվող սպառման համակարգը (այսուհետ՝ Սպառման համակարգ) էլեկտրական ցանցին (այսուհետ էլեկտրական ցանցին միացում), իսկ Կառուցապատողը՝ վճարել էլեկտրական ցանցին միացման դիմաց:

2. ԷԼԵԿՏՐԱԿԱՆ ՑԱՆՑԻՆ ՄԻԱՑՄԱՆ ԿԱՐԳԸ

- 2. Սպառողի սպառման համակարգն էլեկտրական ցանցին միացման վճարը ( այսուհետ՝ Միացման վճար), կազմում է 178367909.60 դրամ, ներառյալ ԱԱՀ՝ համաձայն սույն պայմանագրի N 1 հավելվածի:
- 3. Կառուցապատողը Միացման վճարը սույն պայմանագրի կնքման պահից 10 օրվա ընթացքում փոխանցում է Բաշխողի՝ սույն պայմանագրի վավերապայմաններում նշված բանկային հաշվին:
- 4. Բաշխողը էլեկտրական ցանցին միացումն ապահովում է Միացման վճարի վճարմանը հաջորդող 360 աշխատանքային (Կառուցապատողին տրամադրված շինարարության թույլտվությամբ ավելի երկար ժամկետ սահմանված լինելու դեպքում՝ հիմք է ընդունվում շինարարության թույլտվության ժամկետը, անգամ, եթե նշված թույլտվությունը տրամադրվել է կամ Բաշխողը այդ մասին տեղեկացել է Պայմանագրի կնքումից հետո) օրվա ընթացքում (որը չի կարող գերազանցել ցանցային կանոններով սահմանված ժամկետը)՝ համաձայն սույն պայմանագրի N 2 հավելվածով սահմանված տեխնիկական պայմանների և (կամ) N 3 հավելվածով սահմանված էլեկտրամատակարարման միագիծ սխեմայի: Հանձնաժողովի կողմից ԵԲՏ կանոններին համապատասխան միացման ժամկետի երկարաձգման դեպքում, սույն կետում նշված ժամկետները համարվում են երկարաձգված Հանձնաժողովի կողմից երկարաձգված ժամկետի չափով:
- 5. Կառուցապատողի կողմից Միացման վճարը սույն պայմանագրի 3-րդ կետի համաձայն չվճարելու դեպքում սույն պայմանագիրը լուծվում է՝ սույն պայմանագրի 16-րդ կետի 3-րդ ենթակետի համաձայն:

3. ԿՈՂՄԵՐԻ ՀԻՄՆԱԿԱՆ ԻՐԱՎՈՒՆՔՆԵՐՆ ՈՒ ՊԱՐՏԱԿԱՆՈՒԹՅՈՒՆՆԵՐԸ

- 6. Բաշխողը պարտավոր է՝
  - 1) սույն պայմանագրի 4-րդ կետի համաձայն՝ ապահովել Սպառման համակարգի միացումն էլեկտրական ցանցին՝ լարման տակ չդնելով Սպառման համակարգը:
  - 2) Կառուցապատողի կողմից սույն պայմանագրի 8-րդ կետի 2-րդ ենթակետով նախատեսված պարտավորությունների չկատարման դեպքում Սպառման համակարգի փաստացի միացումը Բաշխման ցանցին իրականացնել Կառուցապատողի կողմից էլեկտրական էներգիայի ընդունումն ապահովելու վերաբերյալ գրավոր տեղեկացվելուց և նույն կետում նշված գործողությունները կատարելուց հետո՝ յոթ աշխատանքային օրվա ընթացքում:
  - 3) Կառուցապատողին ներկայացնել Միացման վճարի վերաբերյալ հաշվարկային փաստաթուղթ՝ մինչև էլեկտրական ցանցին միացմանը հաջորդող ամսվա 10-ը:
  - 4) սույն պայմանագրի 9-րդ կետի 1-ին ենթակետով և ԵԲՏ կանոններով նախատեսված դեպքերում և կարգով Միացման վճարը վերադարձնել Կառուցապատողին՝ վերջինիս նախընտրած (կանխիկ կամ անկանխիկ) ձևով:
  - 5) սույն պայմանագրի 12-րդ կետով նախատեսված դեպքերում անհապաղ, բայց ոչ ուշ, քան 3 աշխատանքային օրվա ընթացքում, Կառուցապատողին պատշաճ ձևով տեղեկացնել էլեկտրական ցանցին միացման ժամկետների փոփոխության մասին:
  - 6) սույն պայմանագրով սահմանված ժամկետների խախտման դեպքում կառուցապատողին վճարել տույժ՝





համաձայն սույն պայմանագրի 11-րդ կետի:

- 7. Բաշխողը իրավունք ունի՝
  - 1) Կառուցապատողի կողմից սույն պայմանագրի 3-րդ կետով սահմանված ժամկետում վճարում չկատարելու դեպքում լուծել պայմանագիրը՝ սույն պայմանագրի 16-րդ կետի 3-րդ ենթակետի համաձայն:
- 8. Կառուցապատողը պարտավոր է՝
  - 1) վճարել Միացման վճարը՝ սույն պայմանագրի 3-րդ կետի համաձայն.
  - 2) սույն պայմանագրի 4-րդ կետով նախատեսված ժամկետում Սպառման համակարգն ապահովել էլեկտրաէներգիայի ընդունման համար անհրաժեշտ սարքավորումներով ու ենթակառուցվածքներով և ծանուցել Բաշխողին (ներկայացնելով պահանջվող տեղեկատվությունը և փաստաթղթերը) ԷԲՑ կանոնների համաձայն:
- 9. Կառուցապատողն իրավունք ունի՝
  - 1) գրավոր պահանջել Բաշխողից վերադարձնել Միացման վճարը վճարման պահից 5 աշխատանքային օրվա ընթացքում: Նշված ժամկետի ավարտից հետո Միացման վճարը վերադարձման ենթակա է միայն սույն պայմանագրի համաձայն Սպառման համակարգն էլեկտրական ցանցին միացման աշխատանքների կատարմանն ուղղված Բաշխողի կրած փաստացի ծախսերի հատուցման պայմանով՝ պահանջի պահից 5 աշխատանքային օրվա ընթացքում.
  - 2) սույն պայմանագրով սահմանված ժամկետների խախտման դեպքում Բաշխողից պահանջել վճարելու տույժ՝ սույն պայմանագրի 30 11-րդ կետի համաձայն:

**4. Կողմերի ՊԱՏԱՍԽԱՆԱՏՎՈՒԹՅՈՒՆ**

- 10. Սույն պայմանագրով սահմանված պարտավորությունները չկատարելու կամ ոչ պատշաճ կատարելու դեպքում Կողմերը պատասխանատվություն են կրում օրենքներով, առևտրային և ցանցային կանոններով և սույն պայմանագրով սահմանված կարգով:
- 11. Սույն պայմանագրով սահմանված ժամկետների խախտման դեպքում Բաշխողը պարտավոր է Կառուցապատողի պահանջով վերջինիս վճարելու տույժ՝ կետանցի յուրաքանչյուր օրվա համար էլեկտրական ցանցին միացման վճարի 0,1 տոկոսի չափով, բայց ոչ ավելի, քան միացման վճարի ընդհանուր գումարը, իսկ ԷԲՑ կանոններով տվյալ ժամկետի խախտման համար տույժ նախատեսված լինելու դեպքում՝ ավելին: Սպառողի կողմից նման պահանջ ներկայացնելու հանգամանքից՝ ԷԲՑ կանոններով սահմանված չափով և կտրջով:
- 12. Կողմը պայմանագրային պարտավորությունների խախտման համար պատասխանատվություն չի կրում, եթե այն հետևանք է ֆորս մաժորի: Ֆորս մաժոր համարվող դեպքերը, ինչպես նաև դրանց կիրառման կարգը սահմանվում է ԷԲՑ կանոններով:

**5. ՎԵՃԵՐԻ ԼՈՒԾՈՒՄ**

- 13. Սույն պայմանագրի առնչությամբ Կողմերի միջև ծագած վեճերը լուծվում են բանակցությունների միջոցով, իսկ Կողմերից մեկի գրավոր դիմումի դեպքում՝ Հանձնաժողովի միջնորդությամբ:
- 14. Սույն պայմանագրի 13-րդ կետը չի սահմանափակում Կողմերի իրավունքը՝ վեճերը լուծելու դատական կարգով, եթե կողմերի համաձայնությամբ չի որոշվել գործը հանձնել արբիտրաժի լուծմանը:

**6. ՊԱՅՄԱՆԱԳՐԻ ՈՒԺԻ ՄԵՋ ՄՏՆԵԼՈՒ, ՓՈՓՈԽՄԱՆ ԵՎ ԼՈՒԾՄԱՆ ԿԱՐԳԸ, ԳՈՐԾՈՂՈՒԹՅԱՆ ԺԱՄԿԵՏԸ**

- 15. Սույն պայմանագիրն ուժի մեջ է մտնում ստորագրման պահից և գործում է մինչև սույն պայմանագրի 3-րդ գլխով ամրագրված Սպառման համակարգն էլեկտրական ցանցին միացմանը վերաբերող Կողմերի պարտավորությունների ամբողջական կատարումը:
- 16. Սույն պայմանագիրը լուծվում է՝
  - 1) Կողմերի փոխադարձ համաձայնությամբ.
  - 2) Կառուցապատողի կողմից միակողմանի՝ այդ մասին Բաշխողին տեղեկացնելու և մատուցված ծառայությունների համար ամբողջությամբ վճարելու պայմանով.
  - 3) Բաշխողի կողմից միակողմանի՝
    - ա) Կառուցապատողի կողմից Միացման վճարը սույն պայմանագրի 3-րդ կետի համաձայն չվճարելու կամ սույն պայմանագրի 9-րդ կետի 1-ին ենթակետի համաձայն այն հետ պահանջելու դեպքերում, ընդ որում պայմանագիրը համարվում է լուծված համապատասխանաբար Միացման վճարի վճարման ժամկետի ավարտի կամ այն հետ պահանջելու օրվան հաջորդող օրը,
    - բ) օրենքներով, առևտրային և ցանցային կանոններով և սույն պայմանագրով նախատեսված դեպքերում՝ այդ մասին Կառուցապատողին նախապես տեղեկացնելու պայմանով:
- 17. Հանձնաժողովի կողմից կառուցվող բազմաբնակարան շենքի կամ կառուցապատվող թաղամասի սպառման համակարգն էլեկտրական ցանցին միացման պայմանագրից նոր օրինակելի ձև հաստատվելու կամ փոփոխություններ լրացումներ կատարվելու դեպքում կնքված պայմանագրից Հանձնաժողովի համապատասխան իրավական ակտն ուժի մեջ մտնելու պահից համարվում են նոր կամ փոփոխված ձևով համապատասխան կնքված կամ փոփոխված:
- 18. Սույն պայմանագրում Կողմերի փոխադարձ համաձայնությամբ փոփոխություններ կարող են կատարվել գրավոր՝ պայմանով, որ չեն հակասում Հանձնաժողովի կողմից հաստատված և գործող օրինակելի ձևին, առևտրային և ցանցային կանոններին, Հանձնաժողովի ընդունած և այլ իրավական ակտերին:
- 19. Սույն պայմանագրի փոփոխումը կամ դադարումը Կողմերին չի ազդում մինչ այդ պայմանագրով ստանձնած և



չկատարված պարտավորությունների կատարումից:

20. Սույն պայմանագիրը կնքված է հավասար իրավաբանական ուժ ունեցող երկու օրինակից, մեկական՝ յուրաքանչյուր Կողմի համար:

**7. ՏԵՂԵԿԱՏՎՈՒԹՅԱՆ ՀԱՍՆՆԵԼԻՈՒԹՅՈՒՆ ԵՎ ՉԱՐՏՆԻՈՒԹՅՈՒՆ**

21. Կողմերի միջև տրամադրման ենթակա ցանկացած և բոլոր տեղեկությունները փոխանցվում (իրապարակվում) են առևտրային և ցանցային կանոններով սահմանված կարգով:

22. Կողմերի՝ տրամադրման ենթակա տեղեկատվությունը չներկայացնելու, ուշացնելու, կեղծ կամ թերի տեղեկատվություն ներկայացնելու դեպքում ցանկացած կողմ պատասխանատվություն է կրում պատճառված վնասների համար:

23. Կողմերին հայտնի դարձած ողջ տեղեկատվությունը նրանց կողմից կարող է օգտագործվել բացառապես սույն պայմանագրի կատարմանն ուղղված նպատակներով:

24. Կողմերի՝ միմյանց ներկայացվող տեղեկատվությունը հրապարակային է, եթե այն օրենքով, ինչպես նաև ներկայացրած անձի կողմից չի համարվում (նշված չէ որպես «Գաղտնի տեղեկատվություն») գաղտնի: Գաղտնիք պարունակող տեղեկատվություն ստանալիս և այն օգտագործելու դեպքում համապատասխան անձն ապահովում է դրա գաղտնիությունը և պատասխանատվություն կրում դրա ոչ օրինական հրապարակման համար:

25. Սույն պայմանագրի կողմն իրավասու է բացահայտել գաղտնիք պարունակող տեղեկատվությունը օրենքով սահմանված դեպքերում և կարգով:

**8. ՊԱՅՄԱՆԱԳՐԻ ԱՆԲԱԺԱՆԵԼԻ ՄԱՍ ԿԱԶՄՈՂ ՀԱՎԵԿԱՇՏՆԵՐԻ ՑԱՆԿԸ**

26. Սույն պայմանագրի անբաժանելի մասը կազմող հավելվածներն են՝

- 1) Սպառման համակարգն էլեկտրական ցանցին միացման վճարի մատին N 1 հավելվածը.
- 2) Սպառման համակարգն էլեկտրական ցանցին միացման տեղումնիկական պայմանների մասին N 2 հավելվածը.
- 3) Կառուցապատողի էլեկտրամատակարարման միացիոն պլանայի ցեպին N 3 հավելվածը:

**9. ԿՈՂՄԵՐԻ ՎԱԿԵՐԱՊԱՅՄԱՆՆԵՐԸ**

Բաշխող  
 «ՀԱՅԱՍՏԱՆԻ ԷԼԵԿՏՐՈՎԱՆ ՑԱՆՑԵՐ» ՓԲԸ  
 Գտնվելու վայրը  
 ք.ԵՐԵՎԱՆ, Ա.ԱՐՄԵՆԱԿՅԱՆ 127  
 Հեռախոս 37411 651617  
 էլ. փոստ Kentron\_THT@ena.am  
 ՀՎՀՀ 01520882  
 Հ/հ 2474690570920520  
 Բանկ «ԱՐԴԵԻՆԲԱՆԿ» ՓԲԸ  
 Գործունեության լիցենզիա

Կառուցապատող  
 «ԵՆՐՔ ՇՐՆ» ՍՊԸ  
 Գտնվելու վայրը  
 ՀՀ ԵՐԵՎԱՆ, ք.ԵՐԵՎԱՆ, ԿՈՐՅՈՒՆԻ փող. 23  
 Օստուցման հասցեն  
 ՀՀ ԵՐԵՎԱՆ, ք.ԵՐԵՎԱՆ, ԿՈՐՅՈՒՆԻ փող. 23  
 էլ. փոստ  
 Հեռախոս 37491 414479  
 ՀՎՀՀ 02861649  
 Բանկ  
 Հ/հ

Գործունեության լիցենզիայի համար՝ ՀԱ-01/23

ՅԵՆՈՐԵՆ Տ. ՄԱՆԱՍԻՐՅԱՆ

(ստորագրություն)

□□□□□□□□□□□□□□□□

Ո.Ո.

Առաջարկը ներկայացվել է 30/11/2023 թ.

Առաջարկը ուժի մեջ է մինչև 11/12/2023 թ.



+

# ԵՐԵՎԱՆԻ ՔԱՂԱՔԱԴԵՏ ՈՐՈՇՈՒՄ

ՀՀ, 0015, ք.Երևան Արգիշտիի 1

№ 2393-Ա

« 09 » հունվարի 2019թ.

## ԱՆՇԱՐԺ ԳՈՒՅՔԵՐԻ ՀԱՍՑԵՆԵՐ ՏՐԱՄԱԴՐԵԼՈՒ ՄԱՍԻՆ

Ղեկավարվելով «Երևան քաղաքում տեղական ինքնակառավարման մասին» օրենքի 52-րդ հոդվածի 1-ին մասի 4-րդ կետով, ՀՀ կառավարության 2005թ. դեկտեմբերի 29-ի հ.2387-Ն որոշմամբ հաստատված կարգի 29-րդ և 51-րդ կետերի պահանջներով.

1.Երևան քաղաքի վարչական սահմաններում գտնվող անշարժ գույքի միավորներին տրամադրել հասցեներ՝ համաձայն հավելվածի:

2.Հանձնարարել Երևանի քաղաքապետարանի աշխատակազմի անշարժ գույքի կառավարման վարչության պետին սույն որոշման օրինակները 3 աշխատանքային օրվա ընթացքում առաքել անշարժ գույքի պետական ռեգիստրի համապատասխան ստորաբաժանմանը, վարչական շրջանների ղեկավարներին, ՀՀ ոստիկանության Երևան քաղաքի բաժինների պետերին և դիմողներին:

3.Սույն որոշման կատարման կազմակերպումն ու պատասխանատվությունը դնել Երևանի քաղաքապետարանի աշխատակազմի անշարժ գույքի կառավարման վարչության պետի վրա:

4.Սույն որոշման կատարման ընթացքի նկատմամբ հսկողությունն ապահովում է Երևանի քաղաքապետարանի աշխատակազմի քարտուղարը:

ԵՐԵՎԱՆԻ ՔԱՂԱՔԱԴԵՏ



Հ.ՄԱՐՈՒԹՅԱՆ

Ք Ա Ղ Վ Ա Ծ Ք

ԱՆՇԱՐԺ ԳՈՒՅՔԵՐԻ ՀԱՍՑԵՆԵՐ ՏՐԱՄԱԴՐԵԼՈՒ ՄԱՍԻՆ  
 ԵՐԵՎԱՆԻ ՔԱՂԱՔԱՊԵՏԻ 2019Թ. ՀՈՒԼԻՍԻ 9-Ի Հ.2393-Ա ՈՐՈՇՄԱՆ ՀԱՎԵԼ ՎԱԾԻՑ

Հ.Հ.	Դիմողը	Անշարժ գույքի գտնվելու վայրը (հասցեն)	Անշարժ գույքի տեսակը	Տրամադրվող հասցեն
1	2	3	4	5
5	«ՌՈՅԱԼ ՔՈՆՍԹՐԱԲՇՆ» ՍՊԸ	1-ին Եկմայան փողոց, հ.12 և Եկմայան փողոց, նրբանցք, հ.16	հողամաս և բնակելի տուն	«ՌՈՅԱԼ ՔՈՆՍԹՐԱԲՇՆ» ՍՊԸ-ին սեփականության իրավունքով պատկանող, 1-ին Եկմայան փողոցի հ.12 և Եկմայան փողոցի նրբանցքի հ.16 հասցեներում գտնվող հողամասին և բնակելի տանը /վկ. հ.21062018-01-0277 և հ.21062018-01-0196/ ըստ միավորման հատակագծի տրամադրել մեկ միասնական հասցե՝ Եկմայան փողոց, նրբանցք, հ.16

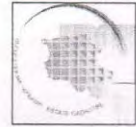
ԵՐԵՎԱՆԻ ՔԱՂԱՔԱՊԵՏԱՐԱՆԻ  
 ԱՇԽԱՏԱԿԱԶՄԻ ՔԱՐՏՈՒՂԱԾ



Վ. ԽԱՉԱՏՐՅԱՆ



Երևան քաղաք  
 Կենտրոն վարչական շրջան  
 Հատված կադաստրային քարտեզից  
 Կադաստրային ծածկագիր՝ 01-006-0401-0273  
 Մասշտաբ 1: 500



	Կոորդինատներ				
	X	Y	X	Y	
1	8458172.5016	4450119.4896	9	8458171.0266	4450172.2633
2	8458170.9175	4450120.9220	10	8458177.7093	4450165.6285
3	8458162.8092	4450128.6798	11	8458179.4678	4450163.9544
4	8458158.8996	4450132.7477	12	8458186.3784	4450157.3754
5	8458148.2521	4450142.6145	13	8458184.6656	4450155.8403
6	8458143.5477	4450147.6356	14	8458195.5399	4450145.2858
7	8458150.5256	4450153.8895	15	8458198.2713	4450142.5782
8	8458165.0815	4450166.9350			



սպասարկման գրասենյակ Կ.Տ



Երևան քաղաք  
 Կենտրոն վարչական շրջան  
 Հատված կադաստրային քարտեզից  
 Կադաստրային ծածկագիր՝ 01-006-0401-0193  
 Մասշտաբ 1: 500



	Կոորդինատներ	
	X	Y
1	8458133.7568	4450154.9534
2	8458153.9655	4450173.3366
3	8458156.8064	4450175.9697
4	8458158.2732	4450177.3293
5	8458158.8170	4450176.7426
6	8458162.2641	4450179.9377
7	8458164.4339	4450177.9714
8	8458171.0266	4450172.2633
9	8458165.0815	4450166.9350
10	8458150.5256	4450153.8895
11	8458143.5477	4450147.6356
12	8458142.3814	4450146.5902



սպասարկման գրասենյակ Կ.Տ