

Շրջակա միջավայրի վրա ազդեցության Նախնական գնահատման հայտ

Ք.Երևան, Աջափնյակ վարչական շրջանի Շիրազի փողոց հ.43
հասցեում նախատեսվող հասարակական շինության

Պատվիրատու՝

Գոհարիկ Ադամյան

<<Էկո Գրուպ ԱՄ>> ՍՊԸ

Տնօրեն՝ Ա.Մինասյան

ԲՈՎԱՆԴԱԿՈՒԹՅՈՒՆ

ԸՆԴՀԱՆՈՒՐ ՏԵՂԵԿՈՒԹՅՈՒՆՆԵՐ 3

1.1 Հապավումներ 3

1.2 Նախատեսվող գործունեության նպատակը եվ հիմնավորումը 4

1.3 Նախատեսվող գործունեության բնութագիրը 7

1.3.1 Նախատեսվող գործունեության նկարագիր..... 7

Էներգախնայողության և էներգաարդյունավետության հետ կապված միջոցառումներ 9

1.3.2 Տեղամասի երկրաբանա-լիթոլոգիական կառուցվածքը 11

1.3.3 Նախատեսվող աշխատանքների կազմակերպում 15

1.3.4 Առաջարկություններ օբյեկտի շինարարության կազմակերպման վերաբերյալ 15

1.3.5 Առաջարկություններ օբյեկտի շինարարության մատակարարման կազմակերպման վերաբերյալ..... 16

1.3.6 Կադրային ապահովում և շինտեխնիկա 20

1.3.7 Նյութերի և բնառեսուրսների օգտագործում..... 22

2.ՆԱԽՏԵՍՎՈՂ ԳՈՐԾՈՒՆԵՈՒԹՅԱՆ ՏԱՐԱԾՔԻ, ԱՅԴ ԹՎՈՒՄ՝ ՇՐՋԱԿԱ ՄԻՋԱՎԱՅՐԻ ՀԱՄԱՌՈՏ ՆԿԱՐԱԳԻՐԸ ԵՎ ԻՐԱԴՐՈՒԹՅԱՆ ՄԽԵՄԱՆ 24

2.1 ՖԻԶԻԿԱԱՇԽԱՐՀԱԳՐԱԿԱՆ ՊԱՅՄԱՆՆԵՐԸ..... 24

2.2 ԿԼԻՄԱՆ..... 27

2.3 Օդային ավազան 30

2.4 Ջրային ռեսուրսներ 33

2.5 Հողերի նկարագիրը 34

2.6 Հիմնային աշխատանքներ..... 34

2.7 Կենսաբազմազանություն 35

2.8 Թափոնների կառավարում 36

3 ՇՐՋԱԿԱ ՄԻՋԱՎԱՅՐԻ ՎՐԱ ՀՆԱՐԱՎՈՐ ԱԶԴԵՑՈՒԹՅՈՒՆԸ ԵՎ ՎՆԱՍԱԿԱՐ ԱԶԴԵՑՈՒԹՅԱՆ ԲԱՑԱՌՄԱՆԸ, ՆՎԱԶԵՑՄԱՆՆ ՈՒ ՓՈԽՀԱՏՈՒՑՄԱՆՆ ՈՒՂՂՎԱԾ ԲՆԱՊԱՀՊԱՆԱԿԱՆ ՄԻՋՈՑԱՌՈՒՄՆԵՐԻ ԾՐԱԳԻՐ..... 38

3.1 ՌԻՍԿԵՐԻ ԳՆԱՀԱՏՈՒՄ..... 38

3.2 ԱՐՏԱՆԵՏՈՒՄՆԵՐԻ ԱՂԲՅՈՒՐՆԵՐԸ..... 39

3.3 ԲՆԱՊԱՀՊԱՆԱԿԱՆ ՄԻՋՈՑԱՌՈՒՄՆԵՐԻ ԸՆԴՀԱՆՈՒՐ ՆԿԱՐԱԳՐՈՒԹՅՈՒՆ 39

3.3.1 ՄԹՆՈԼՈՐՏԱՅԻՆ ՕԴ..... 39

3.3.2 ՋՐԱՅԻՆ ՌԵՍՈՒՐՄՆԵՐ 40

3.3.3 ՀՈՂԱՅԻՆ ՌԵՍՈՒՐՄՆԵՐ 40

3.3.4 ԱՐՏԱԿԱՐԳ ԻՐԱՎԻՃԱԿՆԵՐԻ ՊԱՏՐԱՍՏՎԱԾՈՒԹՅՈՒՆԸ 41

3.3.5 ԱՂՄՈՒԿԻ և ԹՐԹՌՈՒՄՆԵՐԻ ԱԶԴԵՑՈՒԹՅՈՒՆ 43

4. ՄՇՏԱԴԻՏԱՐԿՈՒՄՆԵՐԻ ԻՐԱԿԱՆԱՑՄԱՆ ՊԼԱՆ 44

ԲՆԱՊԱՀՊԱՆԱԿԱՆ ՌԻՍԿԵՐԸ ՄԵՂՄԱՑՆՈՂ ՄԻՋՈՑԱՌՈՒՄՆԵՐԻ ԾՐԱԳԻՐ..... 45

ՄՈՆԻԹՈՐԻՆԳԻ /ՄՇՏԱԴԻՏԱՐԿՄԱՆ/ ՊԼԱՆ 48

ՕԳՏԱԳՈՐԾՎԱԾ ԳՐԱԿԱՆՈՒԹՅԱՆ ՑԱՆԿ..... 52

ՀԱՎԵԼՎԱԾՆԵՐ 53

ԸՆԴՀԱՆՈՒՐ ՏԵՂԵԿՈՒԹՅՈՒՆՆԵՐ

Ձեռնարկողի մասին տեղեկություն

- 1.2 Ձեռնարկող՝ **Գոհարիկ Աղամյան**
- 1.3 Ձեռնարկողի իրավաբանական հասցեն՝ **ք.Երևան, Առաքելյան փողոց հ.54 տուն**
- 1.4 Ձեռնարկողի փաստացի գործունեության հասցեն՝ **ք.Երևան, Առաքելյան փողոց հ.54 տուն**
- 1.5 Նախատեսվող գործունեության վարչական տարածքը՝ **ք. Երևան, Աջափնյակ վարչական շրջան**

1.1 Հապավումներ

- ՀՀ՝ Հայաստանի Հանրապետություն
- ՓԲԸ՝ Փակ Բաժնետիրական Ընկերություն
- ՍՊԸ՝ Սահմանափակ պատասխանատվությամ ընկերություն
- ՊՈԱԿ՝ պետական ոչ առևտրային կազմակերպություն

1.2 Նախատեսվող գործունեության նպատակը եվ հիմնավորումը

Շրջակա միջավայրի վրա մարդկային գործունեության վնասակար ազդեցության կանխման, կենսոլորտի կայունության պահպանման, բնության և մարդու կենսագործունեության ներդաշնակության պահպանման համար կարևորագույն նշանակություն ունի յուրաքանչյուր նախատեսվող գործունեության շրջակա միջավայրի վրա ազդեցության ճշգրիտ և լիարժեք գնահատումը: Գործունեության բնապահպանական գնահատումը պետք է ներառի ուղղակի և անուղղակի ազդեցության կանխորոշումը, նկարագրությունը և հիմք հանդիսանա դրանց կանխարգելման կամ հնարավոր նվազեցման պարտադիր միջոցառումների մշակման համար:

Հասարակական շենքի նախագիծը նախատեսվում է իրականացնել ք. Երևան, Աջափնյակ վարչական շրջանի Շիրազի փողոց հ.49 հասցում:

Գործունեության նպատակն է կառուցել ժամանակակից հասարակական նշանակության շինություն:

2014թ.-ի հունիսի 21-ի "Շրջակա միջավայրի վրա ազդեցության գնահատման և փորձաքննության մասին" ՀՀ օրենքի 14-րդ հոդվածի համաձայն նախատեսվող գործունեությունը հանդիսանում է Գ կատեգորիայի գործունեության տեսակ և ենթակա է շրջակա միջավայրի վրա ազդեցության գնահատման և փորձաքննության:

Հասարակական շինության աշխատաքային նախագծի շրջակա միջավայրի վրա ազդեցության գնահատման հայտը մշակված է "Շրջակա միջավայրի վրա ազդեցության գնահատման և փորձաքննության մասին" ՀՀ օրենքի և բնապահպանական ոլորտի այլ նորմատիվատեխնիկական ակտերի համաձայն:

Բնապահպանական ազդեցության գնահատման այս զեկույցը նկարագրում է նախատեսվող գործողությունները, բնապահպանական ելակետային պայմանները, հնարավոր ազդեցությունները, բնապահպանական ազդեցության գնահատման շրջանակը: Բնապահպանական ազդեցության գնահատումը պատրաստվել է Հայաստանի Հանրապետության օրենսդրության համաձայն:

Իրավական հիմքերը

Նախատեսվող գործունեության կազմակերպումն իրականացվելու է բնապահպանության բնագավառում ՀՀ ստանձնած միջազգային պարտավորություններով և ՀՀ օրենսդրության (օրենքների և ենթօրենսդրական ակտերի) այն պահանջներով, որոնք առնչվում են շրջակա միջավայրի պահպանության և մասնավորապես նախատեսվող գործունեության կարգավորման հետ: Դրանցից հիմնականներն են՝

1. ՀՀ Հողային օրենսգիրք (02.5.2001թ.),
2. ՀՀ Ջրային օրենսգիրք (04.6.2002թ.),
3. «Թափոնների մասին» ՀՀ օրենք (24.11.2004 թ.),
4. «Վարչական իրավախախտումների մասին» ՀՀ օրենք (07.02.2012թ.),
5. «Մթնոլորտային օդի պահպանության մասին» ՀՀ օրենք (01.11.1994թ.),
6. «Շրջակա միջավայրի վրա ազդեցության գնահատման և փորձաքննության մասին» ՀՀ օրենք (21.06.2014թ),
7. «Բնապահպանական վերահսկողության մասին» ՀՀ օրենք (11.04.2005թ),
8. «Լիցենզավորման մասին» ՀՀ օրենք (30.05.2001թ),
9. Հայաստանի Հանրապետության առողջապահության նախարարարի 6 մայիսի 2002թ. N 138 հրաման «Աղմուկն աշխատատեղերում, բնակելի և հասարակական շենքերում և բնակելի կառուցապատման տարածքներում» N2 – III – 11.3 սանիտարական նորմերը հաստատելու մասին»
10. Հայաստանի Հանրապետության առողջապահության նախարարարի 25 հունվարի 2010թ. N 01-Ն հրաման «Հողի որակին ներկայացվող հիգիենիկ պահանջներ N 2.1.7.003-10 սանիտարական կանոնները և նորմերը հաստատելու մասին»
11. Հայաստանի Հանրապետության առողջապահության նախարարարի 17 մայիսի 2006 թվականի N 533-Ն հրաման «Աշխատատեղերում, բնակելի և հասարակական շենքերում թրթռման (վիբրացիայի) հիգիենիկ նորմերը ՀՆN 2.2.4-009-06 հաստատելու մասին»
12. «Հայաստանի Հանրապետության մաքսային տարածքով փոխադրման համար արգելված եվ սահմանափակումների ենթակա ապրանքների ցանկերը հաստատելու, լիազոր մարմիններ սահմանելու եվ ապրանքների արտահանման եվ

(կամ) ներմուծման լիցենզիաների ու թույլտվությունների տրամադրման շրջանակային կարգը հաստատելու մասին»>> ՀՀ կառավարության 25.12. 2014 թ-ի N 1524-Ն որոշում,

13. <<Հայաստանի Հանրապետության մաքսային տարածքով փոխադրման համար արգելված ել սահմանափակումների ենթակա որոշ ապրանքների ցանկերը, ապրանքների արտահանման ել ներմուծման լիցենզիայի ել հայտի ձեւերը հաստատելու, որոշ ապրանքների արտահանման ել ներ-մուծման լիցենզիաների տրամադրման առանձնահատկությունները սահմանելու ել Հայաստանի Հանրապետության կառավարության 2007 թվականի մարտի 15-ի N 327-Ն որոշման մեջ փոփոխություն կատարելու մասին»>> 05.02.2015 թ-ի N 90-Ն որոշում,

14. ՀՀ կառավարության 2003 թվականի հունվարի 30-ի «Հայաստանի Հանրապետությունում վտանգավոր թափոնների գործածության գործունեության լիցենզավորման կարգը հաստատելու մասին» N 121-Ն որոշում,

15. ՀՀ կառավարության 2012 թվականի ապրիլի 26-ի «Արտադրության և սպառման թափոնների տեղադրման և վնասազերծման անվտանգ պայմանների ուղեցույցին հավանություն տալու մասին» N16 արձանագրային որոշում,

16. ՀՀ բնապահպանության նախարարի 2006 թվականի դեկտեմբերի 25-ի «Ըստ վտանգավորության դասակարգված թափոնների ցանկը հաստատելու մասին» N 430-Ն հրաման:

1.3 Նախատեսվող գործունեության բնութագիրը (արտադրական հզորություններ, օգտագործվող բնառեսուրսներ և նյութեր, տեխնիկական և տեխնոլոգիական լուծումներ)

1.3.1 Նախատեսվող գործունեության նկարագիր

Հասարակական նշանակության շինության նախագիծը կատարված է Երևանի քաղաքապետարանի կողմից տրված (22.02.2022թ.) N 01/18- 07/2-153974-61 ճարտարապետահատակագծային առաջադրանքի համաձայն:

Նախագծվող օբյեկտը գտնվում է Շիրազի փողոց հ.43 հասցեում: Կառույցը ունի մեկ նկուղային հարկ և 3 վերգետնյա հարկեր: 1-ին հարկում իրականացված է նաև անտրեսուլ:

Բոլոր հարկերում նախատեսված են սանհանգույցներ: Առաջին հարկում նախատեսված է հաշմանդամություն ունեցող անձանց համար նախատեսված սանհանգույց:

Մուտքային տարածքի հարթակը և աստիճանների հարթակները պատվում են բնական քարի սալերով (բազալտ): Գլխավոր ճակատը երեսպատվում է մուգ մոխրագույն երանգի ալուրոբոնդով և չփայլեցված տրավերտինով, իսկ կողային ճակատները մասնակի երեսպատվում են մուգ մոխրագույն երանգի ալուրոբոնդով և տրավերտինով:

Ճակատների մնացած հատվածներում իրականացվում է դեկորատիվ սվաղ և ներկում ֆասադային մթնոլորտակայուն ներկով: Ճակատների ցոկոլային հատվածամասերում իրականացվում է երեսպատում բազալտե սալերով:

Շինության ներսում ֆունկցիոնալ կապը բոլոր չորս հարկերի միջև ապահովվում է աստիճանավանդակով և վերելակով, իսկ առաջինից մինչև երրորդ հարկ տեղաբաշխված են նաև շարժասանդուղքներ (էսկալատորներ): Շինության մուտքային նախասրահի հատվածամասում և շարժասանդուղքների վերևում՝ տանիքում նախատեսված են երդիկային լուսավորություններ՝ հատակագծում ուղղանկյուն ու եռանկյունաձև լուծումներով: Վերջիններս ծածկված են կոփածո ապակիներով: Շինության ներսում նախատեսված է նաև 3.40 x 6.0 մ. չափսերով բեռնատար վերելակ: Աստիճանավանդակի հատվածում, որտեղ տեղաբաշխված է մարդատար վերելակը նախատեսվում է հորան օդի դիմհարով: Աստիճանավանդակի դռները հակահրդեհային են: Տանիքը հարթ է, ջրահեռացումը կազմակերպված: Երրորդ հարկում աստիճանավանդակի հարթակից նախատեսված է մետաղական աստիճանով ելք դեպի հարթ տանիք:

Շինության գլխավոր մուտքը կազմակերպված է զրոյական նիշում, իսկ մինուս 4.70 նիշում բոլոր թռիչքներում տեղաբաշխված են դարպասներ:

Հյուսիսային ուղղությամբ հարևան հողամասի սահմանագծով նախատեսվում է 13.50 մետր բարձրությամբ երկաթբետոնե արգելապատնեշ պատի կառուցում: Շարժման

սահմանափակումներ ունեցողների համար մուտքային հատվածում իրականացվում է թեքահարթակ, ինչպես նաև նրանց օգտագործմանը հարմար կազմակերպվում է

սանհանգույցը:

ՏԵԽՆԻԿԱ-ՏՆՏԵՍԱԿԱՆ ՑՈՒՑԱՆԻՇՆԵՐ`

- Հողի ընդհանուր մակերես` (0.1752հա և 0.23428հա) 4095 քմ;**
- Գոյություն ունեցող շինություններ, ծածկ, ցանկապատ – 1250.33 քմ;**
- Գոյություն ունեցող կանաչապատ մակերես - 380քմ;**
- Գոյություն ունեցող ճանապարհ, մայթ – 399.7 քմ;**
- Նախատեսվող կառուցապատում – 1033 քմ,**
- Նախատեսվող կանաչապատման մակերես` 102 ք.մ.;**
- Նախատեսվող անջրանցիկ ճանապարհ, մայթ – 230 քմ;**
- Նախատեսվող ջրանցիկ ճանապարհ և կայանատեղի – 700քմ:**

- Հողամասի նպատակային նշանակությունը կամ հողատեսքը` բնակավայրերի,
- գործառնական նշանակությունը` խառը կառուցապատման, հասարակական կառուցապատման համար:
- գրանցված իրավունքի տեսակը` սեփականություն:

Շինարարական աշխատանքների ավարտից հետո նախատեսվում է տարածքը կանաչապատել և բարեկարգել: Կանաչապատումը իրականացվելու է համաձայն բարեկարգման, արդիականացման և կանաչապատման նախագծի: Տարածքում կիրականացվի սիզամարզի ցանքս կտկվեն ծառեր և թփեր:

Նախատեսվող գործունեությունը իրենից ներկայացնում է ժամանակակից լուծումներով և նյութերով իրականացվող շինություն: Այն ներդաշնակ է շրջակա կառույցներին տվյալ միջավայրում:

Հասարակական շինության օդափոխությունը նախատեսված է բնական` օդատարերով, որոնք բարձրանում են հորանի մեջ:

Օդատարերի վրա յուրաքանչյուր հարկի առաստաղի տակ նախատեսված է կարգավորիչ ճաղավանդակ:

Ավտոկայանատեղում նախագծված են մեխանիկական դրդմամբ ներածման և արտածման օդափոխության համակարգեր: Ներածման և արտածման համակարգերի սարքավորումները տեղադրված են հարկի առաստաղի տակ:

Օդափոխության համար օգտագործվել են կոմպակտ համակարգեր, որոնք անհրաժեշտության դեպքում կարող են փոխարինվել նույն պարամետրերով այլ համակարգերով:

Ներածումը և արտածումը կատարվում է կարգավորող ճաղավանդակների միջոցով:

Հասարակական հարկի ջեռուցման և օդափոխության համակարգերի նախագծումը կկատարվի ճարտարապետական լուծումներից հետո:

Շենքի հասարակական հատվածի միջանցքներից և ավտոկայանատեղերից իրականացվում է ծխահեռացում:

Ծխահեռացման օդամուղերը տեղակայված են տանիքի վրա:

Հրդեհի ժամանակ վերելակների հորաններում և ավտոկայանատեղի վերելակների հորանի և աստիճանավանդակի նախասրահներում նախատեսված են դիմհարման համակարգեր:

Հակահրդեհային օդամուղների գործարկումը կատարվում է հրդեհային ազդասարքից և հեռակալենտրոնական վահանակից: Ավտոկայանատեղերում նախատեսված է ներածման և արտածման մեխանիկական համակարգեր: Արտածման համակարգերը համակցված են ծխահեռացման համակարգերի հետ: Ստորգետնյա ավտոկայանատեղերում օդափոխությունը իրականացված է վնասակար գազարտանետումների նոսրացման և հեռացման համար:

Էներգախնայողության և Էներգաարդյունավետության հետ կապված միջոցառումներ

Շենքերի էներգաարդյունավետության մակարդակը գնահատելու համար՝ նախատեսված է օդափոխվող ֆասադային համակարգ /вент-фасад/, որը ներառում է ջերմամեկուսիչ շերտի առկայությունը, երեսպատվող քարերի համար լրացուցիչ կոնստրուկտիվ համակարգ, անկեռներով ամրացված արտաքին պատի մակերևույթին: Արտաքին պատի արտաքին կողմից ամրացվող ջերմամեկուսիչ շերտը՝ 100մմ

հաստությամբ հանքային բամբակի սալիկները ապահովում են արտաքին պատերի ջերմային դիմադրության նորմատիվային պահանջները /հանգույցները կցվում են / :

Շենքերի տանիքները նախատեսված է հարթ, չշահագործվող: Տանիքի համար նախատեսված շերտերը նույնպես հաշվարկված են բարձր ջերմային դիմադրության համար, որը բարձրացնում է շենքերի էներգաարդյունավետությունը:

1.3.2 Տեղամասի երկրաբանա-լիթոլոգիական կառուցվածքը

Հետազոտվող տեղամասը գտնվում է Երևան քաղաքի հյուսիս-արևմտյան եզրամասում, Աջափնյակ վարչական շրջանի տարածքում, Շիրազի փողոցի հյուսիսային մասում, նրա ձախ կողմում, Շիրազի և Սիլիկյան փողոցների խաչմերուկից հարավ, մոտ 300 մետր հեռավորության վրա:

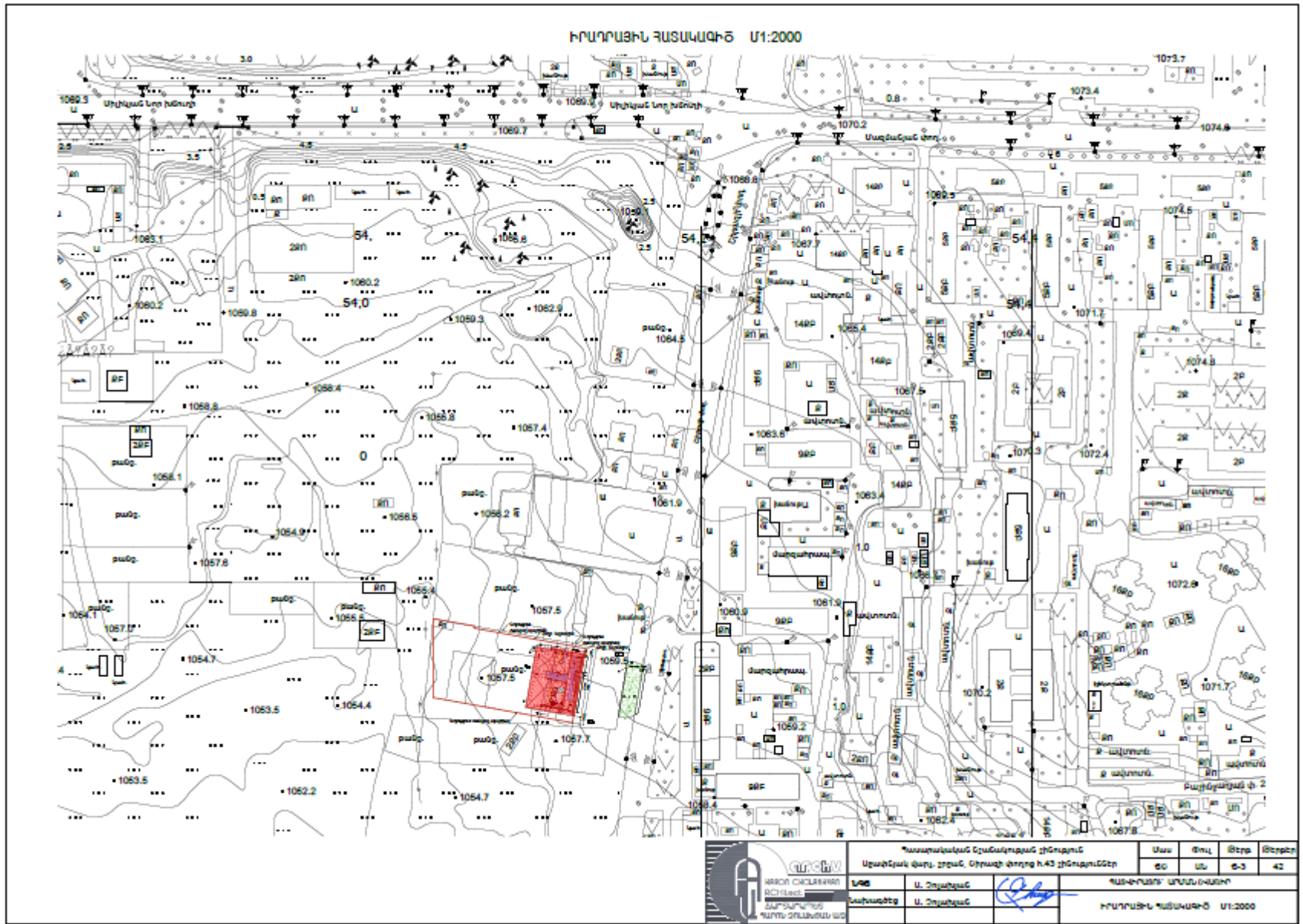
Տեղամասի երկրաբանական կտրվածքը ներկայացված է հետևյալ ինժեներաերկրաբանական էլեմենտներով՝ (վերնից-ներքև)։



Շերտ թիվ 1 լիցքային գրունտ խճա-կավավազային կազմի, մասամբ կենցաղային և շինարարական աղբի մնացորդներով, տարածումը համատարած է, հզորությունը՝ 0.3-0.4 մետր:

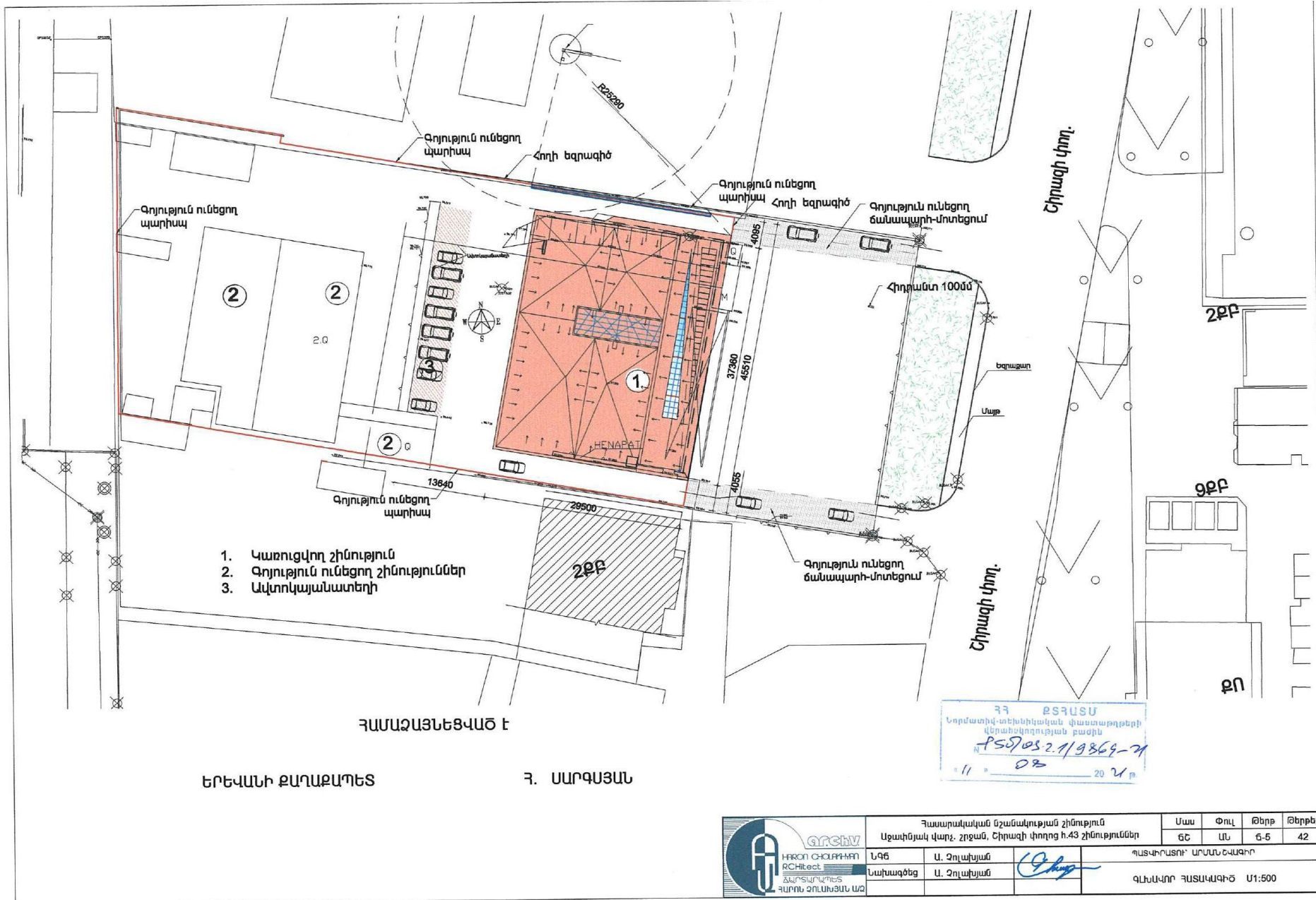
Շերտ թիվ 2 կավավազ, բաց շագանակագույն, գորշավուն երանգով, պինդ թանձրության, ջրի առկայության դեպքում պլաստիկ, խճի, մանրախճի և մեծաբեկորների պարունակությամբ մինչև 15%, կոպճային ավազների նրբաշերտերով, ոսպնյակներով, ենթաշերտերով, կարբոնատացած, երբեմն ցեմենտացած, սակավախոնավ, տարածումը համատարած է, հզորությունը՝ 1.0-1.3 մետր:

Շերտ թիվ 3 տուֆ հրաբխային սև գույնի վերին մասում թույլ ամրության, փուխր, ջարդոտված խճի և մանրախճի աստիճանի, քայքայված, հողմնահարված, մասամբ ավազի և փոշու աստիճանի, ստորին մասում հոծ մասամբ մեծաբեկորային անջատումներով, միջին ամրության, արմատական տեղադրմամբ տարածումը սահմանավիակ է, հզորությունը 1.9-2.1 մետր:

Շերտ թիվ 4 խարամ հրաբխային խճա-մեծաբեկորային, մասամբ խճա-ավազային կազմի, մուգ մոխրագույն, գորշավուն, հազվադեպ սև և կարմրավուն երանգներով, խարամա-ավազային և կավավազային լցանյութով մինչև 35%, խարամացած և շեղաքարացած տարածումը համատարած է, անդեզիտա-բազալտների կտորներով, բազալտ, բացահայտված հզորությունը՝ 4.5 մետր:



 <p>ՆԱԽԱԿԱՆ ԳՆԱՀԱՏՈՒՄ ՎԵՐԱԿԱՆԱԿՈՒՄ ՎԵՐԱԿԱՆԱԿՈՒՄ ՎԵՐԱԿԱՆԱԿՈՒՄ</p>	Պատրաստված է ըստ հարկային քարտեզի		Մաս	Թու	Թերթ	Թերթեր
	Արտոնագրի համար: ՆՊԱԳ. ՍԳՊԻՍԻ ԳՊՈՂԻ Կ.43 շինություն		ԵԾ	ԱՆ	Ե-3	42
ՆԱԽԱԿԱՆ ԳՆԱՀԱՏՈՒՄ	Ս. ՉԵԼՊԵՅԱՆ	Ս. ՉԵԼՊԵՅԱՆ	Պատրաստող՝ ԱՆՆԱՆ ԳՊՈՂԻ			
Վերահսկող	Ս. ՉԵԼՊԵՅԱՆ		ԻՐԱՂԱՅԻՆ ԳՆԱՀԱՏՈՒՄ Մ1:2000			



Շինարարական մոնտաժային աշխատանքների իրականացման ժամանակացույց

Շինարարության նորմատիվ տևողությունը որոշվել է համաձայն (N 596-Ն 19.03.2015թ. ՀՀ Կառավարության որոշում կետ 111, 113) ՍՆԻՊ 1.04.03-85* մաս II, հետև հիման վրա հաշվի առնելով օբյեկտի նշանակությունը, կոնստրուկտիվ բնութագիրը, ընդհանուր մակերեսը: Օբյեկտի ընդհանուր կոմպլեքսի շինարարության նորմատիվ տևողությունը ծրագրվում է 24,0 ամիս շինարարական աշխատանքների կատարման համար թույլատրման տրամադրման օրվանից:

1.3.3 Նախատեսվող աշխատանքների կազմակերպում

Ելնելով առկա պայմաններից շինությունները բացի շինարարական նորմերով տրված անվտանգության հրահանգներից, անհրաժեշտ է կազմակերպել և աշխատանքների կատարման նախագծում արտացոլել անվտանգության նորմերի անհատական մոտեցումներ հատկապես կապված կռունկի գործողության գոտում կատարվելիք շինմոնտաժային աշխատանքների վերաբերյալ:

Բոլոր տիպի շինմոնտաժային աշխատանքները պետք է կատարել պահպանելով շինարարական նորմաները, կանոնները, ստանդարտները և նախագծի տեխնիկական պայմանները:

Շինարարության իրականացման որակի չափանիշները հսկվում են տեխնիկական հսկողություն իրականացնող մարմնի կողմից:

Շինհրապարակը կազմակերպելիս պետք է ղեկավարվել հակահրդեհային անվտանգության վարչության կողմից տրված հրահանգներով:

Շինհրապարակը կոմպլեկտավորվում է հակահրդեհային ինվենտարով:

Շինարարության ընթացքում անհրաժեշտ է կատարել միջոցառումներ գերծ պահելու շրջակա միջավայրը աղտոտումից, թունավոր արտաթորումներից:

Հետիոտների անվտանգությունը ապահովելու նպատակով շինհրապարակը անհրաժեշտ է ցանկապատել թիթեղով:

Հողային աշխատանքների իրականացման ընթացքում պայթեցման աշխատանքներ չեն նախատեսվում:

1.3.4 Առաջարկություններ օբյեկտի շինարարության կազմակերպման վերաբերյալ

Շինարարությունը ենթադրվում է իրականացնել կապալային եղանակով: Գլխավոր կապալառու կազմակերպությունը որոշվելու է մրցույթով:

Մասնաշենքերի միացումը արտաքին ինժեներական ցանցերին կկատարվի մասնագիտացված շինմոնտաժային կազմակերպությունների կողմից:

Շենքերի, ավտոճանապարհների, հրապարակների և մայթերի կառուցումը կկատարվի մասնագիտացված շինմոնտաժային կազմակերպությունների կողմից:

Շինմոնտաժային աշխատանքների իրականացման տեխնոլոգիայի տեսանկյունից շինարարությունը կարելի է իրականացնել ավանդական եղանակներով՝ կիրառելով շինարարական կազմակերպության սեփական շինարարական մեքենաները և

մեխանիզմները, իսկ բացակայության դեպքում, վարձակալել դրանք այլ կազմակերպություններից:

Ժամանակավոր շինությունների, վերամբարձ կռունկի, պահեստավորման մակերեսների տեղակայումը պատկերված է շինարարական գլխավոր հատակագծի վրա:

Առաջարկվում է հնարավորինս օգտագործել գույքային շարժական շինություններ:

Ժամանակավոր շինությունների ցանկը և դրանց տեղակայումը ցանկալի է լրացուցիչ ճշտվեն տեղում և համաձայնեցվեն պատվիրատուի հետ:

1.3.5 Առաջարկություններ օբյեկտի շինարարության մատակարարման կազմակերպման վերաբերյալ

Շինարարության նյութատեխնիկական մատակարարումը նախատեսվում է շինարարական ինդուստրիայի ձեռնարկություններից և գլխավոր կապալառու կազմակերպության արտադրական բազայից: Շաղախը և բետոնը կառաքվեն Երևան քաղաքի մոտակա բետոնաշաղախային հանգույցներից մասնագիտացված տրանսպորտային միջոցներով:

Առաքումը ծրագրվում է այնպիսի պարբերականությամբ, որ ապահովվի աշխատանքների անընդհատությունը:

Առաջարկվում է շինարարության նյութատեխնիկական մատակարարման հետևյալ սխեման.

- Առանձին ամրանային ձողերը և հիմնակմախքները, մետաղական կոնստրուկցիաները, մոնտաժային իրերն ավտոմոբիլային փոխադրամիջոցներով բերվում են անմիջականորեն շինարարական հրապարակ, որտեղ կատարվում է դրանց պահեստավորում և տեղադրում,
- Բետոնային խառնուրդը միաձույլ բետոնե և երկաթբետոնե կոնստրուկցիաների համար, ինչպես նաև շաղախը շարվածքի համար առաքվում են անմիջապես շինհրապարակ ավտոբետոնախառնիչներով և շաղախատարներով,
- Հարդարման նյութերը կարող են առաքվել ինչպես անմիջապես շինհրապարակ, այնպես էլ շինարարական կազմակերպության բազա՝ հետագա առաքման նպատակով:

Փոխադրամիջոցների և շինարարական մեքենաների տեխնիկական սպասարկումը և լիցքավորումը իրականացվելու է շինհրապարակից դուրս մասնագիտացված կետերում: Տարածքում քսայուղեր և վառելիանյութ չի պահեստավորվելու :

Շինարարությունը կիրականացվի մասնագիտացված կազմակերպության կողմից :

ԱՇԽԱՏԱՆՔԻ ԿԱԶՄԱԿԵՐՊՈՒՄ

1. Աշխատանքների բնույթից ելնելով՝ բանվորական բրիգադները ձևավորվում են որպես բազմապրոֆիլ կամ մասնագիտացված:

2. Բազմապրոֆիլ բրիգադները նպատակահարմար է կազմավորել խոշորացված (ընդհանրացված) տիպի ավարտուն շինարարական արտադրանքի, աշխատանքների ընդհանրացված փուլի, կոնստրուկտիվ հանգույցի ստեղծման նպատակով:

3. Բրիգադների քանակական և մասնագիտական - որակական կազմը սահմանվում է աշխատանքների ծրագրված ծավալների, աշխատատարության և աշխատանքների կատարման ժամկետների հիման վրա:

ԱՇԽԱՏԱՆՔԻ ՊԱՇՏՊԱՆՈՒԹՅՈՒՆ

1. Բանվորների աշխատանքի պաշտպանությունը ապահովվելու է անհատական պաշտպանության միջոցների կիրառմամբ (հատուկ արտահագուստ, կոշիկ), համալիր պաշտպանության միջոցառումների կատարումով (ցանկապատում, լուսավորում, օդափոխում, պաշտպանիչ և արգելակիչ սարքեր և հարմարանքներ և այլն), սանիտարակենցաղային շինություններով և սարքավորումներով՝ գործող նորմերին և կատարվող աշխատանքների բնույթին համապատասխան

2. Շինմոնտաժային աշխատանքների կատարման ընթացքում պահպանվելու են շինարարությունում անվտանգության տեխնիկայի վերաբերյալ շինարարական նորմերի և կանոնների պահանջները:

3. Աշխատանքի պաշտպանության՝ անվտանգության տեխնիկայի, արտադրական սանիտարահիգիենիկ միջոցառումների և հակահրդեհային անվտանգության վերաբերյալ անց է կացվելու հրահանգում: Շինմոնտաժային աշխատանքների կատարման ընթացքում պահպանվելու են շինարարությունում անվտանգության տեխնիկայի վերաբերյալ շինարարական նորմերի և կանոնների պահանջները:

4. Բանվորների անվտանգության տեխնիկայի ուսուցման, հրահանգման ժամանակին և որակով անցկացման, անհատական պաշտպանական միջոցների վիճակի և կիրառման, արտադրական անվտանգության և արտադրական սանիտարահիգիենիկ անվտանգության հետ կապված բոլոր միջոցառումների կատարման հսկողությունը վերապահվում է աշխատանքներն իրականացնող կազմակերպությանը:

1.3.6 Կադրային ապահովում և շինտեխնիկա

Շինարարությունում աշխատողների ընդհանուր թիվը՝ 86 մարդ, որից

Ինժիներատեխնիկական անձնակազմ - 3 մարդ

Հիմնական շինարարական տեխնիկայի պահանջարկը որոշվում է աշխատանքների ծավալների, մեխանիզմների և մեքենաների միջին արտադրողականության և աշխատանքների կատարման ընտրված եղանակների հիման վրա: Հիմնական մեքենաների և մեխանիզմների անվանացանկը բերված է ստորև:

Շինարարական մեքենաների և մեխանիզմների անվանացանկ

NN	Անվանում	Մակնիշ	Քանակ
1	Կցովի աշտարակային վերամբարձ կոունկ	QTZ 125 սլաքը 40-50մ	1
2	Էքսկավատոր կախովի սարքավորումներով	JCB JS130LC	3
3	Ավտոբետոնապոմպ	SCHWING S36 SX	3
4	Թրթռիչ մակերեսային էլեկտրական	ИВ-91А	6
5	Թրթռիչ խորքային էլեկտրական	ИВ-102А	12
6	Փոխարկիչ թրթռիչների համար	ИВ-4	6
7	Դակիչ ձեռքի էլեկտրական	ИЭ-4709А	3
8	Եռակցման տրանսֆորմատոր	ТД-500	6
9	Տոփանիչներ պնևմո		6
10	Փոքր մեքենայացման միջոցներ	կոմպլեկտ	6
11	Ավտոինքնաթափ		ըստ հաշվարկի
12	Ավտոբետոնախառնիչ	СБ69Б	ըստ հաշվարկի

Շինարարական տեխնիկայի համար համապատասխան վառելիքի լիցքավորումը և յուղումը կիրականացվի շինհրապարակից դուրս լցակայաններում կամ մասնագիտացված սպասարկման կետերում:

1.3.7 Նյութերի և բնառեսուրսների օգտագործում

Շինարարական նյութերից օգտագործվելու է ցեմենտ, մետաղական ամրաններ եւ այլ կոնստրուկցիաներ, ապակի, փայտ, սրբատաշ եւ կոպտատաշ քարե շար, երեսպատման նյութեր եւ այլն: Բնառեսուրսներից օգտագործվելու է միայն ջուր՝ աշխատանքային հարթակի ջրցանի, հանված գրունտի եւ ստացվող ավազի ու խճի խոնավացման, ինչպես նաեւ շինարարական անձնակազմի խմելու եւ կենցաղային նպատակների համար:

Հիմնական թափոնատեսակը, որը կառաջանա շինարարական աշխատանքերի ընթացքում, կենցաղային աղբն է տարեկան մեկ մարդու հաշվարկով 70 կգ $86 \times 70 \times 2 / 1000 = 12.04$ տոննա և շինարարական աղբն է 180 խմ ծավալով: Շինարարական աղբը ամբողջությամբ տեղափոխվելու է տեղական ինքնակառավարման մարմինների կողմից հատկացված վայր: Առաջացած կենցաղային աղբը կտեղափոխվի աղբահավաք ծառայության կողմից:

- a) **Շինանձնակազմի կենցաղային և տնտեսական ջրածախսը որոշվում է հետևյալ բանաձևով՝**

$$W_{\text{խ.տ.}} = (n \times N + n_1 \times N_1) \times T, \text{ որտեղ}$$

n – ԻՏ աշխատողների, ծառայողների թվաքանակն է՝ 3 մարդ

N– ԻՏԱ ջրածախսի նորմատիվն է՝ 0.016 մ³օր/մարդ

n₁– սպասարկող աշխատողների թվաքանակն է՝ 83 մարդ

N₁ – սպասարկողների ջրածախսի նորմատիվն է՝ 0.025 խմ.օր/մարդ

T – աշխատանքային օրերի թիվն է՝ 720 օր

$$W_{\text{խ.տ.}} = (3 \times 0.016 + 83 \times 0.025) \times 720 = 1529 \text{ խմ/շին. ժամ.}:$$

բ) Ջրցանի համար օգտագործվող ջրի ծախսը որոշվում է հետևյալ կերպ՝

$$U_1 = S_1 \times K_1 \times T, \text{ որտեղ՝}$$

S_1 – ջրվող տարածքի մակերեսը, 1000 քմ,

K_1 – 1 մ² օրական ջրցանի նորմը, 0.0015 խմ,

T – ջրցանի ժամանակահատվածը օրերով, 720

$$U_1 = 1000 \times 0.0015 \times 720 = 1080 \text{ խմ/շին. ժամ.}$$

Ընդամենը ջրօգտագործումը կկազմի 2608 խմ/շին. ժամ:

Հասարակական շենքի ջրամատակարարումը և ջրահեռացումը իրականացվելու է համաձայն գործող պայմանագրի:

Շինարարության փուլում տեխնիկական ջուրը կբերվի պայմանագրային հիմունքներով՝ ավտոցիստեռներով, Երևան քաղաքի տեխնիկական ջրի ցանցից: Շինարարության փուլում աշխատողների կոմունալ կենցաղային պայմանները կապահովեն տեղադրելով բիոզուգարաններ, իսկ ջուրը կմատակարարվի տարաներով:

Շինարարական աշխատանքների ընթացքում և շահագործման փուլում էլեկտրամատակարարումը կիրականացվի համաձայն գործող պայմանագրի:

Համալիրում նախատեսվում է իրականացնել անհատական օդափոխման և ջեռուցման համակարգ որոնց արտաքին բլոկները նախատեսվում է քողարկել հատուկ դրանց համար նախատեսված խորշերում և համապատասխան ձայնամեկուսիչ նյութերի օգտակործմամբ նախատեսվում է ապահովել աղմուկի ցածր մակարդակ:

2. ՆԱԽԱՏԵՄՎՈՂ ԳՈՐԾՈՒՆԵՈՒԹՅԱՆ ՏԱՐԱԾՔԻ, ԱՅԴ ԹՎՈՒՄ՝ ՇՐՋԱԿԱ ՄԻՋԱԿԱՅՐԻ ՀԱՄԱՌՈՏ ՆԿԱՐԱԳԻՐԸ ԵՎ ԻՐԱԴՐՈՒԹՅԱՆ ՄԽԵՄԱՆ

2.1 ՖԻԶԻԿԱԱՇԽԱՐՀԱԳՐԱԿԱՆ ՊԱՅՄԱՆՆԵՐԸ

. Հետազոտվող՝ տեղամասը գտնվում է Երևան քաղաքի հյուսիս-արևմտյան եզրամասում, Աջափնյակ վարչական շրջանի տարածքում, Շիրազի փողոցի հյուսիսային մասում, նրա ձախ կողմում, Շիրազի և Սիլիկյան փողոցների խաչմերուկից հարավ, մոտ 300 մետր հեռավորության վրա: Հողամասում առկա են 283.83քմ մակերեսով ավտոկայանատեղ և 520.22 քմ մակերեսով ծածկ: Կից գտնվում են բազմաբնակարան բնակելի շենքեր և Շիրազի փողոցը:

Ժողովրդագրական կազմ ու բնակչություն

Երևան, քաղաք տեղակայված է Հրազդան գետի երկու ափերին: Հանդիսանում է պետության մայրաքաղաքն ու խոշորագույն բնակավայրը, վարչաքաղաքական, տնտեսական կենտրոնը: Համաձայն Հայաստանի պաշտոնական տեղեկատվության՝ 2014 թվականի հունվարի մեկի դրությամբ ունի 1.068.000 բնակիչ: Բնակչությունը աշխատում է արտադրական, եներգետիկ և այլ օբյեկտներում: Իրականացվում են մեծ ծավալի քաղաքաշինական ծրագրեր:

Գեոմորֆոլոգիական տեսակետից տեղամասը տեղադրված է Եղվարդի հրաբխային սարավանդի սահմաններում, նրա հարավային մասում, ջրբաժանի հարավ-արևելյան էրոզիոնա-հողմնահարման լանջերի վրա, որոնք ունեն մեղմ անկումներ դեպի հարավ: Մակերեսը հարթ է: Մասամբ կառուցապատված:

Հիդրոերկրաբանական պայմանները Հիդրոերկրաբանական տեսակետից ստորգետնյա ջրերը կապված են Նեոգեն-Չորրորդականի հասակի հրաբխային առաջացումների չստորաբաժանված համախմբերի հետ, որոնք պատկանում են միջլավային և լավատակի ջրերի տարատեսակներին: Ստորգետնյա ջրերը հորատանցքով մինչև 8.0 մետր խորությունը չեն բացահայտվել:

Ֆիզիկաերկրաբանական վտանգավոր երևույթները ինչպիսիք են կարստը, սողանքը, քարաթափությունը, փլուզումը և այլն՝ մեր ուսումնասիրվող տարածքում բացակայում են:

Շրջանի սեյսմիկ պայմանները

Համաձայն ՀՀՇՆ 20.04-2020 «Երկրաշարժադիմացկունության շինարարության նախագծման նորմեր»-ի ՀՀ տարածքի սեյսմիկ գոտիավորման քարտեզի Երևան քաղաքը գտնվում է 2-րդ

սեյսմիկ գոտում, արագացման առավելագույն մեծությունը՝ $A_{max}=0,4g$ և ունի 9 և ավելի բալ սեյսմիկայնություն:

Տարածքի մոտեցումներն ապահովված են Շիրազի փողոցից:

Շինարարական աշխատանքների իրականացման տարածքում հողաբուսաշերտը բացակայում է:

Տարածքում բնության և պատմամշակույթային հուշարձաններ չկան: Ծառաթուփային բուսականությունը բացակայում է:

Աջափնյակ վարչական շրջանում պատմության և մշակույթի անշարժ հուշարձանների ցանկ

հուշարձան	կառուցված	հավելյալ նշումներ
Աշտարակ	մ.թ.ա. 2 հզ կես	հայտնաբերված՝ 1995 թ.
Բնակատեղի	մ.թ.ա. 2 հզ	երկաթուղու Սիլիկյան կայարանից 2,5-3 կմ հս, «Դեմեր» վայրում
Դամբարանադաշտ	մ.թ.ա. 2-1 հզ	բնակատեղիի ամ մասում, երկաթուղու Սիլիկյան կայարանից 0,5 կմ հս
Դամբարան-1	մ.թ.ա. 2-1 հզ	երկաթգծից 30 մ ամ
Դամբարան-2	մ.թ.ա. 2-1 հզ	նախորդից 50 մ ամ
Դամբարան-3	մ.թ.ա. 2-1 հզ	նախորդից 50 մ ամ
Խճանկար	1987 թ.	Հանրապետական կլինիկական հիվանդանոցի նիստերի դահլիճի մասնաշենքի ճակատին, նկ Ա. Բաղդասարյան, Է. Կարսյան, Զ. Միրզոյան, Վ. Պետրոսյան
Հուշարձան Արցախյան պատերազմում զոհված աջափնյակցի ազատամարտիկներին	1998 թ.	
Հուշարձան Համազասպ Բաբաջանյանի	1982 թ.	ԴՕՍԱԱՖ-ի համանուն միացյալ տեխնիկական դպրոցի բակում, քանդ.՝ Գ. Եփրոյան, ճարտ.՝ Ռ. Մանուկյան
Հուշարձան Արամայիս Երզնկյանի	1985 թ.	թիվ 118 համանուն դպրոցի առջև, քանդ.՝ Ս. Բարխուդարյան
Հուշարձան Մեծ եղեռնի Սեբաստացի զոհերին	1970 թ.	ճարտ.՝ Ռ. Իսրայելյան
Հուշարձան Պեյո Յավորովի	1966 թ.	թիվ 131 համանուն դպրոցի առջև, ճարտ.՝ Գ. Ահարոնյան

հուշարձան	կառուցված	հավելյալ նշումներ
Վիշապաքար	մ.թ.ա. 3-2 հզ	ՀՀ ԳԱԱ Երևանի ֆիզիկայի ինստիտուտի առջև
Քանդակ «Անուշև Սարք»	1973 թ.	քանդակագործ՝ <u>Լևոն Թորմաջյան</u>
Քանդակ «Արուս»	1968 թ.	Երևանի ֆիզիկայի ինստիտուտի առջև, քանդ.՝ <u>Ա. Չաքմաքչյան</u>
Քանդակ «Լոռեցի Սարք»	1986 թ.	քանդ.՝ <u>Ս. Բաղդասարյան</u>
Քարայր-կացարան «Աջափնյակ-1»	մ.թ.ա. 14-12 դդ. 16-17 դդ.	ՀՀ ԳԱԱ Ֆիզիկայի ինստիտուտի պարսպի մոտ, գետից 60 մ վերև, հայտնաբերված 1975 թ.
Քարայր-կացարան «Աջափնյակ-2»	մ.թ.ա. 14-13 դդ. 16-17 դդ.	ՀՀ ԳԱԱ Ֆիզիկայի ինստիտուտի փորձակայանի մոտ, հայտնաբերված 1975 թ.
Քարայր-կացարան «Աջափնյակ-3»	16-17 դդ.	ՀՀ ԳԱԱ Ֆիզիկայի ինստիտուտի փորձակայանի մոտ, ժայռածածկ, հայտնաբերված 1975 թ.
Քարայր-կացարան «Աջափնյակ-4»	16-17 դդ.	Դավիթաշենի կամրջից 0,5 կմ հս, կիրճի 3-րդ դարավանդին, հայտնաբերված 1975 թ.

Երևան քաղաքը գտնվում է Արարատյան դաշտավայրի հյուսիս-արևելյան մասում՝ չոր տափաստանային՝ կիսաանապատների տարրերով, լանդշաֆտային գոտում:

Տարածքի երկրաբանական կառուցվածքին մասնակցում են վերին պլիոցենից մինչև ժամանակակից հասակի նստվածքների համախմբեր, որոնք հիմնականում ներկայացված են հրաբխային, հրաբխա-նստվածքային ֆացիաներով:

Ժամանակակից ռելիեֆի ձևավորման պատմությունը սկսվում է վերին պլիոցենի ժամանակներից, երբ միոցենի նստվածքների հողմնահարված, էրոզիոն-դենուդացիոն մակերեսին սկսվել են տեղադրվել վերին պլիոցենի հասակի հրաբխային ապարներ, ինչպես նաև չորրորդական և ժամանակակից առաջացումներ:

2.2 ԿԼԻՄԱՆ

Ընդհանուր առմամբ Երևանի կլիման արտահայտված ցամաքային բնույթ է կրում՝ շոգ և չոր ամառներին հաջորդում են չափավոր ցուրտ, անկայուն ձնածածկով ձմեռները: Կլիմայի առանձնահատկությունները պայմանավորված են. ամռանը՝ հարավից՝ չոր տաք օդային զանգվածների, ձմռանը՝ հյուսիսից՝ ցուրտ օդային զանգվածների ներխուժումով:

Տեղանքի կլիմայական պայմանները բերված են ըստ Երևան-«Արաբկիր» օդերևութաբանական կայանի տվյալների:

Ջերմաստիճանի բացարձակ մինիմումը ոչ ցածր է քան -30°C , բացարձակ մաքսիմումը հասնում է $+42^{\circ}\text{C}$: Օդի միջին ջերմաստիճանները ըստ ամիսների Երևան քաղաքի հարավային արդյունաբերական շրջանի համար բերված են աղյուսակ 2.1-ում «Շինարարական կլիմատոլոգիա» СНиП II-7.01-96 տվյալների համաձայն:

Աղյուսակ 2.1. Մթնոլորտային օդի միջին ջերմաստիճանը Երևան "Արաբկիր" օդերևութաբանական կայանի տվյալներով

Օդերևութաբանական կայան	Օդերևութաբանական կայանի բարձրությունը, մ	Միջին ջերմաստիճանը ըստ ամիսների, C°												Միջին տարեկան	Բացարձակ նվազագույն	Բացարձակ առավելագույն
		1	2	3	4	5	6	7	8	9	10	11	12			
Երևան	1113	-2.9	-0.8	5,1	11.8	16.3	20.8	24,5	24.2	19.9	13,1	6.4	0.1	11,5	-21	41

Աղյուսակ 2.2. Օդի հարաբերական խոնավությունը Երևան "Արաբկիր" օդերևութաբանական կայանի տվյալներով

Օդերևութաբանական կայան	Օդի հարաբերական խոնավությունը ըստ ամիսների, %												Միջին տարեկան	Միջին ամսական ժ. 15-ին	
														հունվարին	օգոստոսին
	1	2	3	4	5	6	7	8	9	10	11	12			
Երևան	77	73	61	57	59	53	49	50	51	60	70	76	61	69	35

Աղյուսակ 2.3. Մթնոլորտային տեղումները Երևան "Արաբկիր" օդերևութաբանական կայանի տվյալներով

Բնակավայրի անվանումը	Տեղումների												Տարեկան	Չնաձածկույթ		
	Քանակը միջին ամսական / օրական առավելագույն, մմ													Առավելագույն տասնօրյակա-յին բարձրությունը,սմ	Տարվա մեջ ձնաձածկույթով օրերի քանակը	Չյան մեջ ջրի Առավելա-գույն քանակը,մմ
	Ըստ ամիսների															
	28	31	38	48	55	29	16	8	11	31	30	28	353			
Երևան	22	28	26	34	47	47	34	22	47	34	30	26	47	50	53	152

Աղյուսակ 2.4 Քամի

Բնակավայր, օդերևույթաբանական կայանի անվանումը	Միջին տարեկան մթնոլորտային ձնծուս, (ն Պա)	Սափաներ	Կրկնէլիությունը, % ըստ ուղությունների								Միջին արագություն, մ/վ	Միջին ամսական	Միջին տարեկան	Ուժեղ քամիներով	Հաշվարկային արագությունը, մ/վ, որը հնարավոր է մեկ անգամ "n" տարիների ընթացքում		
			Հյուսիսայն (Հս)	Հյուսիս-Արևելյան (ՀսԱրլ)	Արևելյան (Արլ)	Հարավ-Արևելյան (ՀվԱրմ)	Հարավ (Ավ)	Հարավ-Արևմտյան (ՀվԱրմ)	Արևմտյան (Արմ)	Հյուսիս-Արևմտյան (ՀսԱրմ)					20	50	100
Երևան «Արաբկիր»	889,7	հունվար	13	29	8	7	14	20	6	3	45	0,9	2,0	30	20	23	25
			1,9	1,9	1,6	1,7	1,8	1,5	1,8	1,9							
		ապրիլ	15	29	6	8	12	17	9	4	15	2,1					
			3,1	2,6	2,3	2,2	2,5	2,4	2,5	2,5							
		հուլիս	28	32	3	3	8	16	7	3	13	3,4					
			6,0	4,8	1,7	1,7	1,7	1,7	2,0	2,6							
		հոկտեմբեր	17	37	6	5	10	16	6	3	19	1,8					
			2,9	2,5	2,0	1,9	1,7	1,9	1,9	2,0							

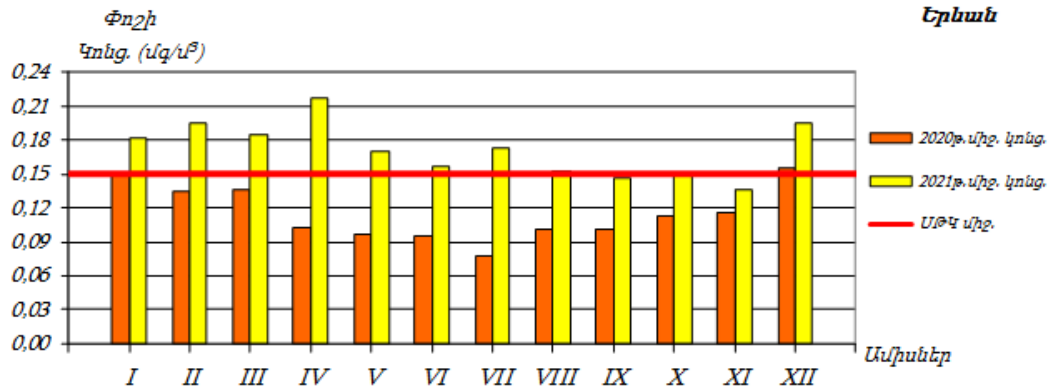
2.3 Օդային ավազան

Երևան քաղաքի մթնոլորտային օդի աղտոտվածությունը վերահսկվում է ՀՀ Շրջակա միջավայրի նախարարության “Հիդրոօդերևութաբանության և մոնիտորինգի կենտրոն” ՊՈԱԿ (Էկոմոնիտորինգ) կողմից:

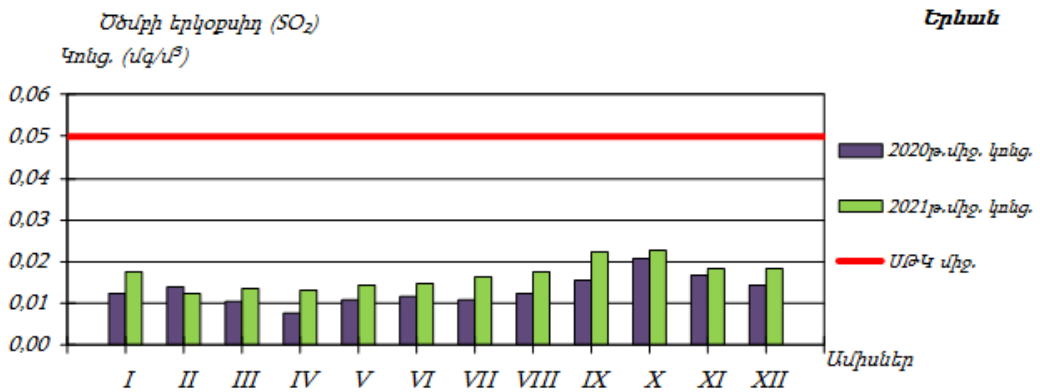
Երևան քաղաքում կատարվում են փոշու, ծծմբի երկօքսիդի, ազոտի օքսիդների, ածխածնի մոնօքսիդի և գետնամերձ օզոնի դիտարկումներ: Քաղաքում գործում է 42 շարժական դիտակետ և 5 անշարժ դիտակայան (№1, №2, №7, №8, №18), որից երկուսում՝ №2 և №18 կատարվում են միայն ակտիվ նմուշառում, իսկ մնացած 3 դիտակայանում (№1, №7, №8)՝ ինչպես ակտիվ, այնպես էլ ավտոմատ դիտարկումներ:

Սույն հայտում նախատեսված միջոցառումների արդյունքում՝ օդային ավազանի աղտոտվածության լրացուցիչ ավելացում չի սպասվում:

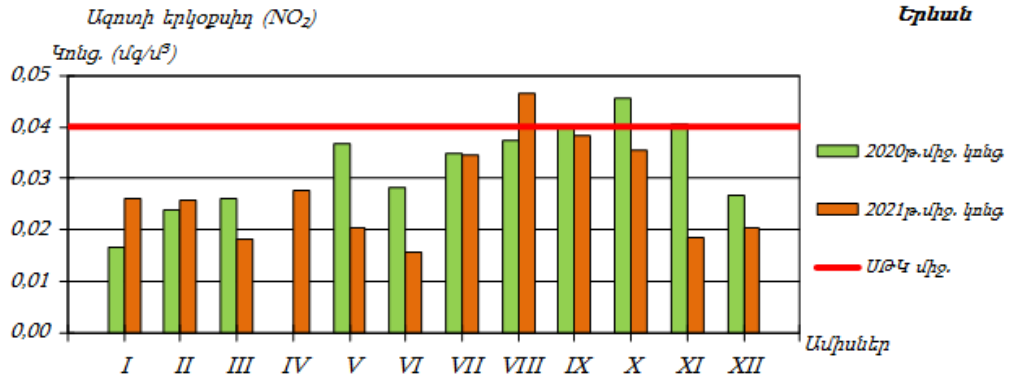
Երևան քաղաքի մթնոլորտային օդում փոշու միջին ամսական կոնցենտրացիաների փոփոխությունները.



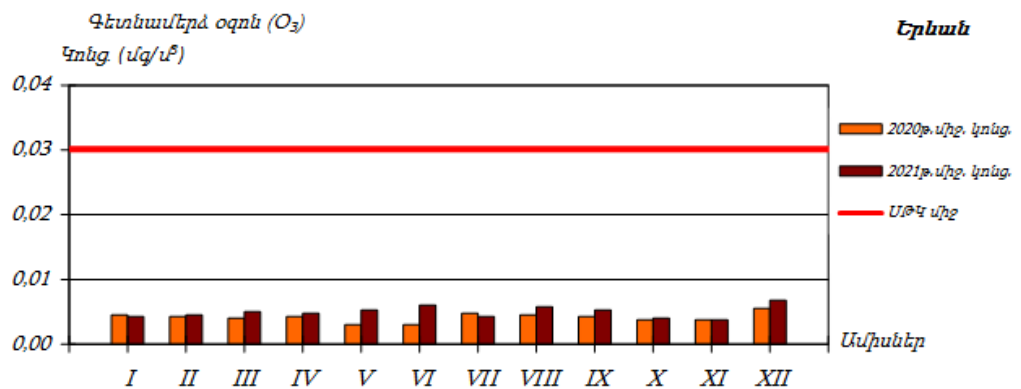
Երևան քաղաքի մթնոլորտային օդում ծծմբի երկօքսիդի միջին ամսական կոնցենտրացիաների փոփոխությունները.



Երևան քաղաքի մթնոլորտային օդում ազոտի երկօքսիդի միջին ամսական կոնցենտրացիաների փոփոխությունները.



Երևան քաղաքի մթնոլորտային օդում գետնամերձ օդոնի միջին ամսական կոնցենտրացիաների փոփոխությունները.



2.4 Ջրային ռեսուրսներ

«Կախված տեղանքի առանձնահատկություններից՝ յուրաքանչյուր ջրավազանային կառավարման տարածքի ջրի որակի ապահովման նորմերը սահմանելու մասին» ՀՀ կառավարության 2011 թվականի հունվարի 27-ի N 75-Ն որոշմամբ ՀՀ-ում մակերևութային ջրերի որակի գնահատման համակարգը ջրի քիմիական որակի յուրաքանչյուր ցուցանիշի համար տարբերակում է կարգավիճակի հինգ դաս՝ «գերազանց» (1-ին դաս), «լավ» (2-րդ դաս), «միջակ» (3-րդ դաս), «անբավարար» (4-րդ դաս) և «վատ» (5-րդ դաս): Ջրի քիմիական որակի ընդհանրական գնահատականը ձևավորվում է վատագույն որակ ցուցաբերող ցուցանիշի դասով:

ՀՀ տարածքում ջրերի կառավարումը կատարվում է 6 գետավազանային կառավարման տարածքների միջոցով:

ՀՀ տարածքում ջրային ռեսուրսների ֆոնային աղտոտվածությունը նույնպես պարբերական մոնիթորինգի է ենթարկվում ՀՀ շրջակա միջավայրի նախարարության «Հիդրոոդերևութաբանության և մոնիթորինգի կենտրոն» ՊՈԱԿ-ի կողմից, որի տվյալները 2019 թվականի (վերջին տարեկան տեղեկանք) ամփոփ տեղեկանքից բերված են ստորև:

Հրազդանի ջրավազանային կառավարման տարածք

Նախատեսվող գործունեության իրականացման տարածքը տեղակայված է Հրազդանի ջրավազանային կառավարման տարածքում: Հրազդան գետի գետի վերին ջուրը «միջակ» որակի է (3-րդ դաս): Արգնի ՀԷԿ-ից ներքև, Դարբնիկ գյուղի մոտ և գետաբերանի հատվածներում /Երևանից ներքև/ ջուրը «վատ» որակի է (5-րդ դաս): Գետառ գետի գետաբերանի հատվածում ջուրը «վատ» որակի է՝ (5-րդ դաս): Վատ որակը պայմանավորված է լուծված թթվածնի, ԹԿՊ₅, ամոնիում իոնի, ֆոսֆատ իոնի, մանգանի, վանադիումի, ընդհանուր ֆոսֆորի բարձր պարունակությամբ:

Նախատեսվող գործունեությունը ջրային ավազանի աղտոտվածությունը չի ավելացնի, քանի որ նախատեսված են անհրաժեշտ միջոցառումներ հնարավոր ազդեցությունների նվազեցմանն ուղղված:

2.5 Հողերի նկարագիրը

Հողերը

Տարածաշրջանում հանդիպում են հողածածկի հետևյալ տիպերը.

- ❖ Բաց շագանակագույն խճաքարային տեղ-տեղ կարբոնատային ցեմենտացած
- ❖ Կիսաանապատային գորշ խճաքարային տեղ-տեղ կարբոնատային
- ❖ Պլեոհիդրոմորֆ կապակցված մնացորդային ալկալիացած աղակալած:

2.6 Հիմնային աշխատանքներ

Նախատեսվող գործունեության նախագիծը ենթադրում է նաև հիմքերի փորման աշխատանքների իրականացում: Ե/բ հիմքերի տեղադրման համար կատարվելու է մոտ 3440 խմ ընդհանուր ծավալով փորման աշխատանքեր Հանվող 2600 խմ ծավալով զանգվածը կտեղափոխվի Երևանի քաղաքապետարանի կողմից օրենքով սահմանված կարգով հատկացված վայր, մնացած մասը՝ կարճաժամկետ կպահվի շինարարական հրապարակում և կօգտագործվի որպես հետլիցք:

Շինարարական աշխատանքների իրականացման տարածքում հողաբուսաշերտը բացակայում է: Համաձայն տեղամասի ինժեներա-երկրաբանական կառուցվածքի առաջին շերտը՝ խճային գրունտ ավազակավի լցնով, շագանակագույն և կիսապինդ թանձրության: Դրանք ժամանակակից դելյուվիալ-պրոյուվիալ առաջացումներ են:

2.7 Կենսաբազմազանություն

Բուսական աշխարհ: Նախատեսվող գործունեության տարածքը բուսաաշխարհագրական տեսակետից պատկանում է Երեւանի ֆլորիստիկ շրջանին, որին սովորաբար յուրահատուկ են կիսաանապատային եւ անապատային բուսածածկույթը, տարածքի հարեւանությամբ հանդիպող սակավ բուսատեսակները հիմնականում քսերոֆիտներ (չորասերներ) են: Ընդհանուր առմամբ, Երեւանի ֆլորիստիկ շրջանին բնորոշ, քսերոֆիտ, օշինդրային կիսաանապատների բուսածածկ ոչ բնակելի, ոչ արտադրական, բնական բուսածածկով տարածքներում կարող է աչքի ընկնել տեսակային հարուստ բազմազանությամբ: Որպես կանոն, այս տեսակները տարածված են ոչ աղակալված, մակերեսային քարքարոտ գորշ հողերի վրա եւ ներկայացված են օշինդրաէֆեմերային-կիսաանապատային եւ հալոֆիլ-անապատային տիպերով: Օշինդրային կիսաանապատների հիմնական բաղադրիչը օշինդր բուրավետն է (*Artemisia fragrans*), որը մինչեւ 50 սմ բարձրության, փայտացած առանցքով կիսաթփիկ է: Այն զարնանը եւ ամռանը պահպանում է իր մոխրագույն տեսքը, աշնանը ծածկվում է մանր դեղին ծաղիկներով: Գարնանը այդ թփերի միջ եւ ընկած տարածությունը զբաղեցնում են էֆեմերները՝ *Ceratocephalus falcatus*, *Ziziphora tenuiflor*, *Ziziphora persica*, *Alyssium desertorium*, *Poa bulbosa*, *Bromus tectorium*, *Lepidium vesicarium* տեսակներով: Հունիսի կեսերին, տեղումների քանակին նվազեցման եւ օդի ջերմաստիճանի բարձրացման հետ այս տեսակները չորանում են: Սակայն աշնանը տեղումների ավելացման հետ մեկտեղ օշինդրային անապատները վերակենդանանում են, ծաղկում են՝ օշինդրը (*Artemisia*), *Kochia prostata*, *Noaea mucronata* եւ այլ բուսատեսակներ: Ուշ աշնանը եւ ձմռանը հողը ծածկվում է աճող էֆեմերների կանաչ գորգով: Երեւանի ֆլորիստիկ շրջանին բնորոշ, Կարմիր գրքում գրանցված բուսատեսակներից են՝ *Acorus calamus* L. (Խնկեղեգճահճային), *Lepidium lyratum* L. (Նվարդակքնարածեւ), *Salsola tamamschjanae* Iljin (Օշան Թամամշյանի), *Astragalus paradoxus* Bunge (Գագտար օրինակ), *Glycyrrhiza echinata* L. (Մատուտակ խոզանավոր), *Rhizocephalus orientalis* Boiss. (Արմատագլխիկ արեւելյան): Նշված բուսատեսակները հանդիպում են Երեւանի ֆլորիստիկ շրջանում, սակայն ծրագրի համար նախատեսված տարածքներում տարածման արեւալներ չունեն: Նախնական ուսումնասիրությունների եւ գրականական տվյալների նույնականացման

արդյունքում բուն նախատեսվող գործունեության իրականացման տարածքում ՀՀ Կարմիր գրքում գրանցված բույսեր չեն հայտնաբերվել:

Կենդանական աշխարհ: Նախատեսվող գործունեության հարակից տարածքներին էլ ընդհանուր լանդշաֆտային գոտուն բնորոշ կաթնասունների տեսակային կազմից ամենուրեք հանդիպում են՝ *Mucrotus arvalis* Pall. (դաշտամուկ), մի քանի տեսակ չղջիկներ՝ *Nyctalus noctula* (շեկիրիկնաչղջիկը), *Vespertilio ognevi* (Օգնեւիմաշկեղը), միջատակերներ (*Hemiechinus auritus*, *Mustela nivalis*): Անողնաշար կենդանատեսակներից տարածաշրջանում հանդիպում են՝ *Phytodrymadusa armeniaca* (ծղրիղներ), *Nocarodes armenus* (մորեխներ), *Amphicoma eichleri*, *Cantharis araxicola* (բզեզներ), *Zodarion petrobium* (սարդեր): Կարիճներից հանդիպում է միայն *Buttus caucasicus*-ը: Նախատեսվող գործունեության իրականացման տարածից դուրս բնական, տնտեսական գործունեության մեջին տեսիվ ներգրավվածություն չունեցող տարածքներում Կարմիր գրքում գրանցված կենդանիների տեսակներից կաթնասուններից կարող են հանդիպել *Rhinolophus Mehelyi* (Մեհելիիպայտաքիթ), (*Barbastella leucomelas*), Ասիական լայնականջ չղջիկ, (*Miniopterus schreibersi*) Սովորական երկարաթեւ չղջիկ: Թռչուններից՝ (*Circaetus galicus galicus*) Եվրոպական օձակերը, (*Merops superciliosus persicus*) Պարսկական կանաչ մեղվակերը, (*Sylvia nisoria nisoria*) Եվրոպական ճուռական մանշահրիկը, (*Luscinia svecica occidentalis*), Իրանական կապտափողը, (*Remiz pendulinus menzbieri*) Իրանական սովորական ճոճհավը էլ այլն, սողուններից՝ (*Eumeces schneideri*) Երկարաթեւ սցնիկը, (*Mabuya aurata*) Ոսկեգույն մաքույա, (*Elaphe hohonaekeri*) Անդրկվկասյան սահնօձ:

2.8 Թափոնների կառավարում

Երևանի տարածքում աղբահանության նպատակով բնակելի թաղամասերում տեղադրված են աղբահավաք տարողություններ և աղբարկղներ: Աղբահեռացումը կատարվում է կանոնավոր:

Շինարարական աշխատանքերի ընթացքում, առաջացող թափոնատեսակներն են՝ կենցաղային աղբը /ծածակագիրը՝ 9120040001004/՝ 12.04 տոննա տ, որը կհավաքվի աղբահավաք կոնտեյներներում և կտեղափոխվի մոտակա աղբավայր, և 180 խմ շինարարական աղբը /ծածակագիրը՝ 9120060101004/, ամբողջությամբ

տեղափոխվելու է տեղական ինքնակառավարման մարմինների կողմից հատկացված վայր:

3 ՇՐՋԱԿԱ ՄԻՋԱՎԱՅՐԻ ՎՐԱ ՀՆԱՐԱՎՈՐ ԱԶԴԵՑՈՒԹՅՈՒՆԸ ԵՎ ՎՆԱՍԱԿԱՐ ԱԶԴԵՑՈՒԹՅԱՆ ԲԱՑԱՌՄԱՆԸ, ՆՎԱԶԵՑՄԱՆՆ ՈՒ ՓՈԽՀԱՏՈՒՑՄԱՆՆ ՈՒՂԴՎԱԾ ԲՆԱՊԱՀՊԱՆԱԿԱՆ ՄԻՋՈՑԱՌՈՒՄՆԵՐԻ ԾՐԱԳԻՐ

Բոլոր տիպի շինարարական աշխատանքները պետք է կատարել պահպանելով պետական նորմերը, կանոնները, ստանդարտները, ինչպես նաև նախագծի տեխնիկական պայմանները:

Շինարարական հրապարակը կազմակերպելիս ղեկավարվել Քաղաքաշինության, տեխնիկական և հրդեհային անվտանգության տեսչական մարմնի կողմից հաստատված դրույթներով, շինարարական հրապարակի հակահրդեհային անվտանգության պատասխանատվությունը կրում է անմիջապես շինարարության ղեկավարը կամ նրան փոխարինող անձը:

Երեկոյան ժամերին դադարեցնել աղմկոտ աշխատանքների կատարումը:

3.1 ՌԻՍԿԵՐԻ ԳՆԱՀԱՏՈՒՄ

Ներկայացվող գործունեության իրականացման ժամանակ շրջակա միջավայրի վրա ազդեցությունները հիմնականում կապված են՝

- փորման բեռնման աշխատանքների,
- հողային զանգվածների տեղափոխման,
- շինարարական տեխնիկայի շահագործման,
- ջրամեկուսացման համար օգտագործվող նյութերի օգտագործման,
- բետոնային աշխատանքների հետ:

Թվարկված աշխատանքների ազդեցությունը նվազեցնելու նպատակով նախատեսված են բնապահպանական միջոցառումներ, որոնք ներառված են բնապահպանական կառավարման պլանում:

Սույն հայտում բերված են հիմնական բնապահպանական միջոցառումները ըստ ազդեցության ուղղությունների:

3.2 ԱՐՏԱՆԵՏՈՒՄՆԵՐԻ ԱՂԲՅՈՒՐՆԵՐԸ

Ներկայացվող աշխատանքների կատարման ընթացքում հիմնական ռիսկերը կապված են արտանետումների հետ, որոնց ցանկը բերված է ստորև՝

- փոշու արտանետումներ գոյություն ունեցող շինությունների հիմքերի քանդման ընթացքում,
- փոշու արտանետումներ հիմքերի փորման ընթացքում
- վառելիքի արտանետումներ շինարարական տեխնիկայի շահագործման ժամանակ (CO, NO_x):

3.3 ԲՆԱՊԱՀՊԱՆԱԿԱՆ ՄԻՋՈՑԱՌՈՒՄՆԵՐԻ ԸՆԴՀԱՆՈՒՐ

ՆԿԱՐԱԳՐՈՒԹՅՈՒՆ

3.3.1 ՄԹՆՈԼՈՐՏԱՅԻՆ ՕԴ

Օդային ավազանը աղտոտումից պահպանելու համար նախատեսված են՝

- շինարարական աշխատանքների /փոշեգոյացնող աշխատանքներ/ ընթացքում անհրաժեշտ է իրականացնել ջրցան,
- պարբերաբար ստուգել շինարարական տեխնիկայի և փոխադրամիջոցների տեխնիկական վիճակը և իրականացնել կարգադրում:
- շինարարական նյութերի (հատկապես սորուն շինարարական նյութերի դեպքում, ինչպիսիք են ավազը, խիճը, հողը և այլն) տեղափոխումը պետք է իրականացվի փակ ծածկով մեքենաներով.
- սորուն նյութերի պահեստները ծածկել համապատասխան բարձրությամբ թաղանթով, ինչը կանխարգելում է փոշու տարածումը:

3.3.2 ՋՐԱՅԻՆ ՌԵՍՈՒՐՍՆԵՐ

Ջրային ռեսուրսների արդյունավետ օգտագործման նպատակով նախատեսվել են հետևյալ միջոցառումները.

- ջրցանի ծավալները հաշվարկվում են այնպես, որ չառաջանան մակերևութային հոսքեր և ջուրը բավականացնի միայն փոշենստեցման համար,
- անձրևների ժամանակ առաջացող շինարարական հոսքաջրերը կուղորդվեն պարզարան: Անձրևաջրերի նստեցման պարզարանը գտնվում է շինարարական հրապարակին կից, իրենից ներկայացնում է պլաստմասե 25խմ ծավալով տարողություն, որի ծավալը ընտրվել է հաշվի առնելով, որ շինարարական աշխատանքները միաժամանակ կիրականացվեն 500քմ մակերեսով տարածքի վրա: Պարզարանում տեղի է ունենում մեխանիկական նստեցում, պարզեցված ջուրը կօգտագործվի տարածքի ջրցանման համար, իսկ փոքր քանակներով նստվածքը կհեռացվի որպես շինադր:

3.3.3 ՀՈՂԱՅԻՆ ՌԵՍՈՒՐՍՆԵՐ

Հողային ռեսուրսների պահպանության համար նախատեսվում են.

- Շինարարական նյութերը կտեղադրվեն բետոնապատ մակերեսի վրա,
- Շինարարական գործընացներում ներգրավված տեխնիկայից նավթանյութերի արտահոսքի հավանականությունը նվազեցնելու նպատակով, անհրաժեշտ է, որ այդ տարածքներում ապահովվի սարքավորումների և մեքենաների պատշաճ տեխնիկական վիճակ, ինչպես նաև ներգրավվի ժամանակակից տեխնիկական միջոցներ:
- աշխատանքների ավարտից հետո կմաքրվեն բոլոր տարածքները և առաջացած թափոնները կտեղափոխվեն ինքնակառավարման մարմնի կողմից հատկացված աղբավայր,
- Կանաչապատումը իրականացվելու է համաձայն բարեկարգման, արդիականացման և կանաչապատման նախագծի, որը կներկայացվի Երևանի քաղաքապետարանի

բնապահպանության վարչության համաձայնեցմանը: Զրոյական նիշում նախատեսվող նոր կանաչապատ մակերեսը կազմում է 102 քմ:

- Նախատեսվող կանաչապատման աշխատանքերի համար անհրաժեշտ կլինի բուսահողի լիցք մոտ 20 խմ, որի ձեռքբերումը, տեղափոխումը և օգտագործումը կիրականացվի գործող օրենսդրության պահանջներին համապատասխան՝ նախապես համաձայնեցվելով Երևանի քաղաքապետարանի հետ: Կանաչապատ տարածքների ոռոգումը իրականացվելու է հարևանությամբ անցնող ոռոգման ցանցից: Հաշվի առնելով այն հանգամանքը, որ շինարարության ժամկետը սահմանված է շինարարության տրամադրումից հետո 24 ամիս, նշված հարցը կհստակեցվի մոտ 2 տարի հետո:

3.3.4 ԱՐՏԱԿԱՐԳ ԻՐԱՎԻՃԱԿՆԵՐԻ ՊԱՏՐԱՍՏՎԱԾՈՒԹՅՈՒՆԸ

Շինարարական աշխատանքների ընթացքում հնարավոր արտակարգ իրավիճակներն են՝

- Հրդեհի առաջացումը
- Հեղուկ նյութերի արտահոսքը
- Աշխատողների վնասվածքները
- Շահագործվող տեխնիկայի հետ վթարները:

Արտակարգ իրավիճակներին արագ արձագանքելու համար նախատեսված են հետևյալ միջոցառումները՝

- Մինչ աշխատանքների սկիզբը ոլոր աշխատողները, այդ թվում նաև վարորդները, անցնում են հրահանգավորում ըստ աշխատանքի անվտանգության կանոնների: Հրահանգավորումը իրականացնում է աշխատանքների ղեկավարը:
- հակահրդեհային անվտանգության միջոցառումների ապահովման նպատակով տարածքում նախատեսվում է հրշեջ հիդրանտի տեղադրում):
- Մինչ աշխատանքների սկիզբը շինարարական հարթակը և տրանսպորտային միջոցները հագեցվում են հրդեհաշիջման առաջնային միջոցներով ու դեղարկիկով, իսկ աշխատողներն անցնում են դրանց ճիշտ օգտագործմանն,

ինչպես նաև առաջին բուժօգնության ցուցաբերմանն ուղղված հրահանգավորում:

- Շինարարական աշխատանքների ժամանակ՝
 - ա) մշտապես իրականացնել շինարարական հրապարակի, բաց պահեստների հակահրդեհային միջտարածությունների ժամանակին մաքրում հրդեհավտանգ թափոններից և աղբից, քանի որ հակահրդեհային միջտարածությունները չեն կարող օգտագործվել նյութերի, սարքավորումների, տարաների պահեստավորման, ավտոտրանսպորտային տեխնիկայի կայանման համար,
 - բ) հրդեհաշիջման համար նախատեսված ջրաղբյուրների ճանապարհները և անցումները պետք է միշտ ազատ լինեն, շինարարության ընթացքում ճանապարհների փակման դեպքում, ջրային աղբյուրներին մոտենալու կամ այդ հատվածով անցնելու նպատակով տեղադրել շրջանցման ուղղությունը ցույց տվող ցուցանակներ,
 - գ) շինարարական աշխատանքների տեղամասերում տեղադրել հրդեհաշիջման սկզբնական միջոցներ, փակցնել հակահրդեհային անվտանգության պաստառներ, հրդեհների մասին ուղեցույց-հիշեցումներ և այլն:
- Հեղուկ նյութերը տեղափոխվելու են շինարարական հարթակ օգտագործումից առաջ և պահվելու են հատուկ տակդիրների վրա՝ հնարավոր արտահոսքերը բացառելու համար:
- Բոլոր աշխատողներին տրվելու են անհատական պաշտպանության միջոցներ: Հնարավոր վնասվածքների դեպքում տուժածին կցուցաբերեն առաջին բուժօգնության, ապա, անհրաժեշտության դեպքում, կտեղափոխվի քաղաքի մոտակա բժշկական հաստատությունը:
- Նախատեսվող հասարակական համալիրում առկա վտանգավոր օբյեկտները «Տեխնիկական անվտանգության ապահովման պետական կարգավորման մասին» ՀՀ օրենքով նախատեսված կարգով կներկայացվեն տեխնիկական անվտանգության փորձաքննությունների;
- Անվտանգության նկատառումներից ելնելով շին.հրապարակում կտեղադրվեն կողմնակի անձանց մուտքը արգելող նշաններ, և շինհրապարակը կապահովվի լուսավորությամբ:
- իրականացվող շինարարական աշխատանքների ընթացքում ղեկավարվել Առողջապահության նախարարի 2012 թվականի սեպտեմբերի 19-ի թիվ 15-Ն

հրամանով հաստատված սանիտարական կանոնների և նորմերի պահանջներով:

Ըստ նախնական գնահատման, ապահովելով նշված միջոցառումների պատշաճ մակարդակով իրականացումը, կարելի է արտակարգ իրավիճակների և առողջապահական ռիսկը հասցնել նվազագույնի, իսկ առաջացման դեպքում արագ և արդյունավետ հակազդել դրանց:

3.3.5 ԱՂՄՈՒԿԻ և ԹՐԹՌՈՒՄՆԵՐԻ ԱԶԴԵՑՈՒԹՅՈՒՆ

Աղմուկի մակարդակը նվազեցնելու համար նախատեսվում է՝

- շինարարական աշխատանքները և տրանսպորտի տեղաշարժը կազմակերպել ցերեկային ժամերին,
- շինարարական աշխատանքներում ներգրավել ժամանակակից աղմուկի առաջացման ցածր ցուցանիշներ ունեցող տեխնիկական միջոցներ, ինչպես նաև դրանք շահագործել տեխնիկական նորմալ վիճակում:
- պարբերաար ստուգել և կարգադրել տեխնիկական միջոցների և ավտոտրանսպորտի շարժիչները,
- շինարարական տեխնիկական միջոցների ընտրության ժամանակ հատուկ ուշադրություն դարձնել դրանց աղմուկի մակարդակին:

4. ՄՇՏԱԴԻՏԱՐԿՈՒՄՆԵՐԻ ԻՐԱԿԱՆԱՑՄԱՆ ՊԼԱՆ

Հասարակական համալիրի շինարարական աշխատանքների իրականացման ընթացքում նախատեսվում է իրականացնել շրջակա միջավայրի վրա բացասական ազդեցության կանխարգելմանն/մեղմացմանն ուղղված հետևյալ մշտադիտարկումները.

1. Մթնոլորտային օդ կատարվող աղտոտող նյութերի (փոշի, CO, NOx) արտանետումների որակական և քանակական պարամետրերի պարբերական չափումներ, ամիսը մեկ հաճախականությամբ;
2. Փոշենստեցման նպատակով նախատեսվում է իրականացնել տարածքի ջրցանում տարվա շոգ և չոր եղանակներին, օրեկան 2-3 անգամ;
3. Օգտագործված մեքենայական յուղերով ու քսայուղերով հողերի հնարավոր աղտոտումից խուսափելու նպատակով հողերի աղտոտվածության մշտադիտարկումներ՝ երեք ամիսը մեկ հաճախականությամբ;
4. Աղմուկի և թրթռումների մշտադիտարկումներ՝ երեք ամիսը մեկ հաճախականությամբ:
5. Շինհրապարակի որակի, բանվորական հագուստի կուլտուրայի, անվտանգության կանոնների պահպանմանն ուղղված մշտադիտարկում՝ համաձայն ՀՀ կառավարության 2020թ. հուլիսի 2-ի նիստի N 87 արձանագրության պահանջների,
6. Կանաչապատման աշխատանքներ իրականացնող կազմակերպությունը պետք է հետևողական լինի տնկված ծառերի աճի և խնամքի համար:

Բնապահպանական միջոցառումների համար նախատեսվում է ամբողջ շինարարության ընթացքում հատկացնել 1660000 դրամ:

Մշտադիտարկում և բնապահպանական միջոցառումներ, շին. փուլ/ դրամ		
Տարածքի ջրցան փոշեզոլայացումը կանխելու նպատակով	300000	300000
Մթնոլորտային օդ կատարվող աղտոտող նյութերի (փոշի, CO, NOx) արտանետումների չափումներ, ամիսը մեկ հաճախականությամբ;	24x45000	1080000
Աղմուկի և թրթռումների մշտադիտարկումներ՝ երեք ամիսը մեկ հաճախականությամբ:	8x35000	280000
Ամբողջ շինարարության համար		1660000

ԲՆԱՊԱՀՊԱՆԱԿԱՆ ՌԻՍԿԵՐԸ ՄԵՂՄԱՑՆՈՂ ՄԻՋՈՑԱՌՈՒՄՆԵՐԻ ԾՐԱԳԻՐ

ԱՇԽԱՏԱՆՔՆԵՐ	ՊԱՐԱՄԵՏՐԵՐ	ՄԵՂՄԱՑՆՈՂ ՄԻՋՈՑԱՌՈՒՄՆԵՐԻ ՍՏՈՒԳԱԹԵՐԹԻԿ
Ընդհանուր դրույթներ	Նախազգուշացումներ և աշխատողների անվտանգություն	(a) Շինարարության և շրջակա միջավայրի անվտանգությունը վերահսկող մարմինները և համայնքը պետք է նախազգուշացված լինեն սպասվող գործընթացների վերաբերյալ (b) Շինարարության համար անհրաժեշտ բոլոր պահանջվող թույլտվությունները ձեռք են բերվել (c) Կապալառուն պաշտոնապես համաձայնել է, որ աշխատանքները կիրականացվեն ապահով և կարգապահ՝ նվազագույնի հասցնելով ազդեցությունը հարևան տնտեսությունների և շրջակա միջավայրի վրա: (d) Աշխատողների անհատական պաշտպանության միջոցները պետք է համապատասխանեն ՀՀ օրենսդրությամբ սահմանված չափանիշներին (մշտապես սաղավարտների կիրառում, անհրաժեշտության դեպքում դիմակներ և պաշտպանիչ ակնոցներ, պաշտպանիչ հագուստ և կոշիկներ) (e) Շինհրապարակում տեղադրվող համապատասխան տեղեկատվական վահանակները աշխատողներին կիրազեկեն հիմնական կանոնների և նորմերի վերաբերյալ:
Շինարարական աշխատանքներ	Օդի որակ	(a) Շինաշխատանքների իրականացման ընթացքում հատուկ տարողություններ կկիրառվեն շինարարական աղբի հեռացման համար՝ Նշված տարողությունները պետք է պահպանվեն տարածքում և անընդհատ ցողվեն ջրով՝ թափոններից գոյացած փոշու քանակը նվազեցնելու նպատակով (b) Շրջակա տարածքները (մայթերը, ճանապարհները) պետք է զերծ պահվեն շինարարական աղբից՝ փոշին նվազագույնի հասցնելու նպատակով (c) Շինարարական տրանսպորտային միջոցների պարապուրդ շինհրապարակում չի թույլատրվի: (d) Շինարարության ընթացքում համաձայն մթնոլորտային օդի պահպանության մասին օրենքի, փոշեգոյացումը կանխելու նպատակով շենքերը կծածկվեն անթափանց թաղանթով
	Աղմուկ	(a) Շինարարական աշխատանքներից գոյացած աղմուկը կսամանափակվի թույլատրված ժամերի միջակայքում (b) Շինարարական աշխատանքների ընթացքում շարժիչների, օդի կոմպրեսորների և էլեկտրականությամբ սնվող սարքերը պետք է ծածկվեն:

	<p>Թափոնների կառավարում</p>	<p>(a) Շինարարության արդյունքում գոյացող թափոնները պետք տարանջատվեն ընդհանուր աղբից և կենցաղային թափոններից դեռ շինհրապարակում և ըստ առաջացման տեղափոխվեն հատուկ հատկացված աղբավայր:</p> <p>(b) Շինարարական աղբը պետք է պատշաճ կերպով հավաքվի և հեռացվի արտոնագիր ունեցող աղբահավաքների կողմից</p> <p>(c) Թափոնների հեռացման վերաբերյալ գրառումներ պետք է կատարվեն որպես ապացույց, որ թափոնների կառավարումը կատարվում է պատշաճ կերպով, նախատեսվածին համաձայն</p>
<p>Կեղտաջրերի հեռացում</p>	<p>Ջրի որակ</p>	<p>(a) Շինարարության փուլում տեխնիկական ջուրը կբերվի պայմանագրային հիմունքներով ավտոցիստեմներով: Շինարարության փուլում աշխատողների կոմունալ կենցաղային պայմանները կապահովեն տեղադրելով բիոգուգարաններ, խմելու ջուրը կմատակարարվի տարաներով,;</p> <p>(b) Շինարարական տրանսպորտային միջոցները և սարքավորումները պետք է լվացվեն նախատեսված տարածքներում, որտեղից ջրի արտահոսք չի լինի:</p> <p>(c) Շինհրապարակից էլքի ժամանակ լվացվում են տեխնիկական միջոցների անվաղողերը: Պարզաբանում տեղի է ունենում մեխանիկական նստեցում, պարզեցված ջուրը կօգտագործվի տարածքի ջրցանման համար, իսկ փոքր քանակներով նստվածքը կհեռացվի որպես շինաղբ:</p>
<p>Հետիոտների և երթևեկության ապահովություն</p>	<p>Շինարարական աշխատանքների հետևանքով հետիոտներին կամ հանրային տրանսպորտին սպառնացող ուղղակի կամ անուղղակի վտանգներ</p>	<p>(a) Շինարարության ազգային նորմերի համաձայն կապալառուն պետք է ապահովի պատշաճ անվտանգություն և շինարարությանն առնչվող երթևեկության կարգավորում, ինչը ներառում է, բայց չի սահմանափակվում հետևյալով.</p> <ul style="list-style-type: none"> ▪ պարզ տեսանելի ցուցանակներ, զգուշացնող նշաններ շինհրապարակում հանրությանը պոտենցյալ վտանգների մասին նախազգուշացնելու համար, պետք է առկա լինեն պատնեշներ և շրջանցող ուղիներ ▪ Անձնակազմի կրթման համակարգ և երթևեկության կառավարման համակարգ, հատկապես՝ շինհրապարակ մուտք գործելու և հարակից տարածքում ծանր տրանսպորտի համար: Հետիոտների համար անվտանգ անցումներ երթևեկության զոնայում: ▪ Համապատասխանեցնել աշխատանքային ժամերը երթևեկության ակտիվության հետ, խուսափել ակտիվ երթևեկությունից՝ մարդկանց ակտիվ տեղաշարժի ժամերին: ▪ Երթևեկության ակտիվ կառավարում շինհրապարակում փորձված և երևացող անձնակազմի կողմից, եթե վերջինս անհրաժեշտ է մարդկանց ապահով և հարմար անցուղարձի համար. ▪ Պետք է ապահովվի ապահով և շարունակական մոտեցում դեպի գործող գրասենյակային շինությունները, խանութները և բնակելի շինությունները շինարարական աշխատանքների ընթացքում:

<p>Արտակարգ իրավիճակների կառավարում</p>	<p>Շինարարական աշխատանքների հետևանքով արտակարգ իրավիճակների կառավարում</p>	<ul style="list-style-type: none"> - Անհրաժեշտ է նշանակել արտակարգ իրավիճակների համար պատասխանատու անձ, ով մշտապես ներկա կգտնվի շին. հրապարակում; - Շինարարական բոլոր տեղամասերում անհրաժեշտ է ապահովել արտակարգ պատահարների դեպքում կոնտակտային տվյալները, պատասխանատու անձանց և անվտանգության պատասխանատուի անուն(ները), հեռախոսահամարները պարունակող պաստառների առկայությունը; - Շինարարական աշխատանքների տեղամասերում տեղադրել հրդեհաշիջման սկզբնական միջոցներ, հրշեջ հիդրանտներ, փակցնել հակահրդեհային անվտանգության պաստառներ, հրդեհների մասին ուղեցույց-հիշեցումներ և այլն: - Մշտապես իրականացնել շինարարական հրապարակի, բաց պահեստների հակահրդեհային միջտարածությունների ժամանակին մաքրում հրդեհավտանգ թափոններից և աղբից, քանի որ հակահրդեհային միջտարածությունները չեն կարող օգտագործվել նյութերի, սարքավորումների, տարաների պահեստավորման, ավտոտրանսպորտային տեխնիկայի կայանման համար: - Հրդեհաշիջման համար նախատեսված ջրաղբյուրների ճանապարհները և անցումները պետք է միշտ ազատ լինեն, շինարարության ընթացքում ճանապարհների փակման դեպքում՝ ջրային աղբյուրներին մոտենալու կամ այդ հատվածով անցնելու նպատակով տեղադրել շրջանցման ուղղությունը ցույց տվող ցուցանակներ - Անբարենպաստ օդերևութաբանական պայմանների (քամու արագություն, անհողմություն, մառախուղ) դեպքում աշխատանքներն իրականացնել պահպանելով անվտանգության բոլոր կանոնները կամ շին. աշխատանքները դադարեցնել մինչ օդերևութաբանական պայմանները կլինեն բարենպաստ աշխատանքները վերսկսելու համար:
---	--	---

ՄՈՆԻԹՈՐԻՆԳԻ /ՄՇՏԱԴԻՏԱՐԿՄԱՆ/ ՊԼԱՆ

Գործողություն	Նվազեցնող միջոցառումներ	Որտեղ իրականացնել	Ինչպես իրականացնել	Ժամանակամիջոց	Կատարող
Շինանյութերի մատակարարում	Շինանյութերի գնում արտոնագրված մատակարարներից	Մատակակարի հիմնարկում կամ պահեստում	Փաստաթղթերի ստուգում	Մատակարարման պայմանագրերը կնքելու ընթացքում	Կապալառու
Շինանյութերի և թափոնների տեղափոխում Շինարարական տեխնիկայի տեղաշարժ	<ul style="list-style-type: none"> - Մեքենաների և տեխնիկայի համապատասխան տեխնիկական վիճակի ապահովում - Բեռնատարերի բեռնվածության սահմանափակում - հերթականության ապահովմամբ - Տեղափոխումների ժամանակացույցի և երթուղիների պահպանում 	<ul style="list-style-type: none"> - Շինհրապարակ - Շինանյութերի և աղբի տեղափոխման երթուղիներ 	Շինհրապարակ տանող ճանապարհների ստուգում	Աշխատանքային ժամերին և դրանցից դուրս անսպասելի ստուգումների իրականացում	Կապալառու
Շինարարական տեխնիկայի շահագործում տեղամասում	<ul style="list-style-type: none"> - Մեքենաների և տեխնիկայի լվացումը պետք է կատարվի շինհրապարակից դուրս , համայնքում գործող մասնագիտացված կետերում - Տեխնիկական միջոցների վառելիքի լիցքավորումը և յուղումը պետք է իրականացվի շինհրապարակից դուրս լցակայաններում կամ սպասարկման կետերում 	Շինհրապարակ	Գործընթացների գործունեության ստուգում	Մեխանիզմների շահագործման ընթացքում	Կապալառու
Հողային աշխատանքներ	- Հանված հողերը հեռացվում են համայնքի կողմից հատկացված վայր	Շինհրապարակ	Գործընթացների ստուգում	Հողային աշխատանքների ընթացքում	Կապալառու

Իներտ շինանյութերի գնում	- Շինանյութերի գնում վստահելի մատակարարներից	Իներտ նյութերի պահեստ	Փաստաթղթերի ստուգում Գործընթացների ստուգում	Մատակարարման ընթացքում	Կապալառու, մատակարար
Կենցաղային աղբի առաջացում	- Աղբամանների տեղադրում շինարարական հրապարակում - համայնքի թույլտվություն աղբի մշտական տեղակայման վերաբերյալ	Շինհրապարակ	Արտաքին գնում	Շինարարության ողջ ընթացքում	Կապալառու, քաղաքապետարանի վերահսկողություն
Աշխատանքի անվտանգություն	- Անձնակազմի ապահովում արտահագուստով և անձնական պաշտպանիչ միջոցներով - Շինարարության կանոնների և անձնական պաշտպանության նորմերի խստիվ պահպանություն	Շինհրապարակ	Ստուգման գործընթացներ	Աշխատանքների ողջ ընթացքում	Կապալառու, պատվիրատու
Կանաչապատում	Տեղանքին բնորոշ ծառաթփային բուսականության տնկում	Սեփական տարածք	Արտաքին գնում	մշտական	Կապալառու

ՕԳՏԱԳՈՐԾՎԱԾ ԳՐԱԿԱՆՈՒԹՅԱՆ ՑԱՆԿ

1. СНиП 2.04.02-84. Водоснабжение. Наружные сети и сооружения.
2. Сборник методик по расчету выбросов в атмосферу загрязняющих веществ различными производствами, Госкомгидромет, Ленинград, 1986.
3. Инструкция о порядке рассмотрения, согласования и экспертизы воздухоохраных мероприятий и о выдаче разрешений на выброс загрязняющих веществ в атмосферу по проектным решениям, ОНД-84-Н.

ՀԱՎԵԼՎԱԾՆԵՐ