

2024

ԱԼԲԵՐՏ ԱԶԱՐՅԱՆԻ ԱՆՎԱՆ ՄԱՐԶԱԴՊՐՈՑ

ՀՀ ք. Երևան, Կենտրոն վարչական շրջան, Ծիծեռնակաբերդի
խճուղի հ. 2/2

ՇՐՋԱԿԱ ՄԻՋԱՎԱՅՐԻ ՎՐԱ ԱԶԴԵՑՈՒԹՅԱՆ
ԳՆԱՀԱՏՄԱՆ ՀԱՇՎԵՏՎՈՒԹՅՈՒՆ

ԿԱՏԱՐՈՂ
Ա/Ձ Ա. ԳԱԼՈՅԱՆ

ՊԱՏՎԻՐԱՏՈՒ՝
«ԵՐԵՎԱՆՆԱԽԱԳԻԾ» ՓԲԸ

Ա/Ձ Ա. Գալոյան
ՀՀ ք. Երևան Սևանի 5
Հեռ. բջջ. +374 99 994222
galoyan.aram@gmail.com



ԱԼԲԵՐՏ ԱԶԱՐՅԱՆԻ ԱՆՎԱՆ ՄԱՐԶԱԴՊՐՈՑ

ՀՀ ք. Երևան, Կենտրոն վարչական շրջան, Ծիծեռնակաբերդի խճուղի հ. 2/2

ՇՐՋԱԿԱ ՄԻՋԱՎԱՅՐԻ ՎՐԱ ԱԶԴԵՑՈՒԹՅԱՆ
ԳՆԱՀԱՏՄԱՆ ՀԱՇՎԵՏՎՈՒԹՅՈՒՆ

«ԵՐԵՎԱՆՆԱԽԱԳԻԾ» ՓԲԸ տնօրեն՝

Ա. Մեղոյան

Ա/Ձ ԱՐԱՄ ԳԱԼՈՅԱՆ



Երևան 2024

ԲՈՎԱՆԴԱԿՈՒԹՅՈՒՆ

1.	ԸՆԴՀԱՆՈՒՐ ՏԵՂԵԿՈՒԹՅՈՒՆՆԵՐ	5
1.1	Ձեռնարկողի մասին տեղեկություն	5
1.2	Հապավումներ	5
1.3	Նախատեսվող գործունեության նպատակը և հիմնավորումը	6
1.4	Օրենսդրական դաշտ, բնագավառի նորմատիվային ակտերը	7
1.5	Նախատեսվող գործունեության բնութագիրը (արտադրական հզորություններ, օգտագործվող բնառեսուրսներ և նյութեր, տեխնիկական և տեխնոլոգիական լուծումներ)	11
1.5.1	<i>Ներկա վիճակ. Նախատեսվող գործունեության բնութագիր</i>	11
1.5.2	<i>Մառք, տաք ջրամատակարարման, կենցաղային ել անձրեկաջրերի հեռացման ցանցեր</i>	14
1.5.3	<i>Էլեկտրամատակարարում</i>	15
1.5.4	<i>Ջեռուցում և օդափոխություն</i>	16
1.5.5	<i>Գազամատակարարում</i>	17
1.5.6	<i>Կանաչապատման աշխատանքներ</i>	17
1.5.7	<i>Կանաչ տարածքի ռոտզման ջրապահանջի հաշվարկ</i>	18
1.5.8	<i>Նախատեսվող գործունեության իրավիճակային հատակագիծ</i>	19
1.5.9	<i>Գլխավոր հատակագիծ</i>	20
1.5.10	<i>Շինարարական հրապարակի կազմակերպման հատակագիծ</i>	24
2.	ՇԻՆԱՐԱՐՈՒԹՅԱՆ ԿԱԶՄԱԿԵՐՊԱՏԵԽՆՈԼՈԳԻԱԿԱՆ ՄԽԵՄԱՆ	25
2.1	Հիմնական շինարարական մեքենաների և մեխանիզմների պահանջարկը	26
2.2	Շինարարության ժամկետները	27
2.3	Հիմնական շինարարական աշխատանքների և ռեսուրսների ծավալները	27
2.3.1	<i>Նյութերի և բնառեսուրսների օգտագործում</i>	27
3.	ՆԱԽԱՏԵՄՎՈՂ ԳՈՐԾՈՒՆԵՈՒԹՅԱՆ ՏԱՐԱԾՔԻ, ԱՅԴ ԹՎՈՒՄ՝ ՇՐՋԱԿԱ ՄԻՋԱՎԱՅՐԻ ՀԱՄԱՌՈՏ ՆԿԱՐԱԳԻՐԸ ԵՎ ԻՐԱԴՐՈՒԹՅԱՆ ՄԽԵՄԱՆ	29
3.1	Ֆիզիկաաշխարհագրական պայմանները	29
3.2	Տարածքի երկրաբանալիթոլոգիական կառուցվածքը	30
3.3	Կլիման	31
3.4	Օդային ավազան	36
3.5	Ջրային ռեսուրսներ	41
3.6	Հողերի նկարագիրը	41
3.7	Հողային ռեսուրսներ	42
3.8	Բուսական աշխարհ	42
3.9	Կենդանական աշխարհ	43
3.10	Պատմամշակութային հուշարձաններ	43
3.11	Թափոնների կառավարում	103
4.	ՇՐՋԱԿԱ ՄԻՋԱՎԱՅՐԻ ՎՐԱ ՀՆԱՐԱՎՈՐ ԱԶԴԵՑՈՒԹՅՈՒՆԸ ԵՎ ՎՆԱՍԱԿԱՐ ԱԶԴԵՑՈՒԹՅԱՆ ԲԱՑԱՌՄԱՆԸ, ՆՎԱԶԵՑՄԱՆՆ ՈՒ ՓՈԽՀԱՏՈՒՑՄԱՆՆ ՈՒՂՂՎԱԾ ԲՆԱՊԱՀՊԱՆԱԿԱՆ ՄԻՋՈՑԱՌՈՒՄՆԵՐԻ ԾՐԱԳԻՐ	104

4.1 Ռիսկերի գնահատում 104

4.2 Արտանետումների աղբյուրները 105

4.3 Բնապահպանական միջոցառումների ընդհանուր նկարագրություն 105

4.3.1 *Մթնոլորտային օդ*..... 105

4.3.2 *Ջրային ռեսուրսներ*..... 105

4.3.3 *Հողային ռեսուրսներ* 106

4.3.4 *Արտակարգ իրավիճակների պատրաստվածությունը*..... 106

4.3.5 *Հակահրդեհային միջոցառումներ*..... 107

4.3.6 *Աղմուկ և թրթռում*..... 107

4.3.7 *Թափոնների կառավարում* 108

4.3.8 *Էներգախնայողության միջոցառումներ*..... 108

5. ՄՇՏԱԴԻՏԱՐԿՈՒՄՆԵՐԻ ԻՐԱԿԱՆԱՑՄԱՆ ՊԼԱՆ 109

ԲՆԱՊԱՀՊԱՆԱԿԱՆ ՌԻՍԿԵՐԸ ՄԵՂՄԱՑՆՈՂ ՄԻՋՈՑԱՌՈՒՄՆԵՐԻ ԾՐԱԳԻՐ..... 110

ՄՈՆԻԹՈՐԻՆԳԻ /ՄՇՏԱԴԻՏԱՐԿՄԱՆ/ ՊԼԱՆ..... 113

ՕԳՏԱԳՈՐԾՎԱԾ ԳՐԱԿԱՆՈՒԹՅԱՆ ՑԱՆԿ 115

ՀԱՎԵԼՎԱԾՆԵՐ 116

1. ԸՆԴՀԱՆՈՒՐ ՏԵՂԵԿՈՒԹՅՈՒՆՆԵՐ

1.1 Ձեռնարկողի մասին տեղեկություն

Ձեռնարկող`	«ԵՐԵՎԱՆՆԱԽԱԳԻԾ» ՓԲԸ
Ձեռնարկողի իրավաբանական հասցեն`	ՀՀ Ք. Երևան, Փ. Բյուզանդի 1/3 Հեռ. +374 10 56 27 11 +374 10 58 00 63 E-mail. yerpro@yandex.ru
Նախատեսվող գործունեության հասցեն`	ՀՀ ք. Երևան, Կենտրոն վարչական շրջան, Ծիծեռնակաբերդի խճուղի հ. 2/2
Հեռախոս`	+37499994222
Աշխատանքային նախագծի մշակող`	«ԵՐԵՎԱՆՆԱԽԱԳԻԾ» ՓԲԸ ՀՀ Ք. Երևան, Փ. Բյուզանդի 1/3 Հեռ. +374 10 56 27 11 +374 10 58 00 63 E-mail. yerpro@yandex.ru
ՇՄԱԳ կազմող`	Ա/Ձ Արամ Գալոյան ՀՀ ք. Երևան Սևանի փ. 2. 86/2 Հեռ. բջջ. +374 99 994222 galoyan.aram@gmail.com

1.2 Հապավումներ

ՀՀ` Հայաստանի Հանրապետություն

ՓԲԸ` Փակ Բաժնետիրական Ընկերություն

ՍՊԸ` Սահմանափակ պատասխանատվությամբ ընկերություն

ՊՈԱԿ` պետական ոչ առևտրային կազմակերպություն

1.3 Նախատեսվող գործունեության նպատակը և հիմնավորումը

Շրջակա միջավայրի վրա մարդկային գործունեության վնասակար ազդեցության կանխման, կենսոլորտի կայունության պահպանման, բնության և մարդու կենսագործունեության ներդաշնակության պահպանման համար կարևորագույն նշանակություն ունի յուրաքանչյուր նախատեսվող գործունեության շրջակա միջավայրի վրա ազդեցության ճշգրիտ և լիարժեք գնահատումը: Գործունեության բնապահպանական գնահատումը պետք է ներառի ուղղակի և անուղղակի ազդեցության կանխորոշումը, նկարագրությունը և հիմք հանդիսանա դրանց կանխարգելման կամ հնարավոր նվազեցման պարտադիր միջոցառումների մշակման համար:

Գործունեության նպատակն է կառուցել ժամանակակից բազմաֆունկցիոնալ մարզադպրոց:

Ալբերտ Ազարյանի անվան մարզադպրոցի կառուցման նախագիծը նախատեսվում է իրականացնել ք. Երևան, Կենտրոն վարչական շրջան, Ծիծեռնակաբերդի խճուղի հ. 2/2 հասցեում:

Մարզադպրոցի կառուցման աշխատանքային նախագիծը իրականացված է ՀՀ-ում գործող նորմատիվ փաստաթղթերի պահանջներին համապատասխան¹:

Մարզադպրոցի կառուցման աշխատանքային նախագծի շրջակա միջավայրի վրա ազդեցության գնահատման հաշվետվությունը մշակված է "Շրջակա միջավայրի վրա ազդեցության գնահատման և փորձաքննության մասին" ՀՀ օրենքի և բնապահպանական ոլորտի այլ նորմատիվատեխնիկական ակտերի պահանջներին համաձայն:

Բնապահպանական ազդեցության գնահատման այս զեկույցը նկարագրում է գործունեության ենթակա տարածքի բնապահպանական ելակետային պայմանները, գործունեության իրականացման համար նախատեսվող աշխատանքները և գործողությունները, գործունեության իրականացման արդյունքում բնապահպանական հնարավոր ազդեցության շրջանակը և գնահատականը: Բնապահպանական ազդեցության գնահատումը պատրաստվել է Հայաստանի Հանրապետության օրենսդրության համաձայն:

ՀՀ գործող օրենսդրությունը պահանջում է նախատեսվող գործունեության համար իրականացնել հանրության տեղեկացում և քննարկումներ նախագծման, շրջակա միջավայրի վրա ազդեցության նախնական գնահատման, փորձաքննության փուլերում: Նախատեսվող գործունեության նախնական գնահատման փուլում Երևան քաղաքում արդեն իսկ անցկացվել են հանրային քննարկումներ:

¹ ՀՀՇՆ 30-01-2014 ՔԱՂԱՔԱՇԻՆՈՒԹՅՈՒՆ, ՔԱՂԱՔԱՅԻՆ ԵՎ ԳՅՈՒՂԱԿԱՆ ԲՆԱԿԱՎԱՅՐԵՐԻ ՀՍՏԱԿԱԳԾՈՒՄ ԵՎ ԿԱՌՈՒՑԱՊԱՏՈՒՄ ՀՀՇՆ IV-11.03.03-02 ԱՎՏՈԿԱՅԱՆԱՏԵՂԻՆԵՐ

ՔԱՂԱՔԱՇԻՆՈՒԹՅԱՆ ԿՈՄԻՏԵԻ 2020Թ. ԴԵԿՏԵՄԲԵՐԻ 28-Ի ԹԻՎ 102-Ն ՀՐԱՄԱՆ ԱՐՏԱԿԱՐԳ ԻՐԱՎԻՃԱԿՆԵՐԻ ՆԱԽԱՐԱՐԻ 2021Թ. ՄԱՐՏԻ 31 ԹԻՎ 372-Ն ՀՐԱՄԱՆ

1.4 Օրենսդրական դաշտ, բնագավառի նորմատիվային ակտերը

Շրջակա միջավայրի վրա ազդեցության գնահատման և փորձաքննության մասին օրենսդրությունը բաղկացած է ՀՀ սահմանադրությունից, Հայաստանի Հանրապետության մասնակցությամբ միջազգային պայմանագրերից, «Շրջակա միջավայրի վրա ազդեցության գնահատման և փորձաքննության մասին» ՀՀ օրենքից և նրանից բխող ենթաօրենսդրական ակտերից, բնապահպանական ոլորտին առնչվող ավելի քան 30 ՀՀ օրենքներից, ինչպես նաև իրավական այլ ակտերից:

Երևան քաղաքի Կենտրոն վարչական շրջան, Ծիծեռնակաբերդի խճուղի հ. 2/2 հասցեում նախատեսվող մարզադպրոց կառուցման աշխատանքների շրջակա միջավայրի վրա ազդեցության գնահատման հաշվետվությունը կազմելիս ընկերությունն առաջնորդվել է բնապահպանական օրենսդրության պահանջներով, որոնք ամրագրված են բնապահպանական ոլորտին առնչվող օրենսգրքերում և իրավական ակտերում: Քաղաքաշինության ոլորտի համար առավել կիրառելի ազգային բնապահպանական քաղաքականությունները և օրենսդրական կարգավորիչ հիմքերը ներկայացված են ստորև.

ՀՀ Սահմանադրություն (ընդունված 06.12.2015թ.) – 12-րդ հոդվածը <<Շրջակա միջավայրի պահպանությունը և կայուն զարգացումը>> սահմանում է պետության պատասխանատվությունը շրջակա միջավայրի պահպանության, բարելավման, վերականգնման, բնական պաշարների բանական օգտագործման վերաբերյալ՝ հաշվի առնելով պատասխանատվությունն ապագա սերունդների առջև: Յուրաքանչյուր ոք պարտավոր է հոգ տանել շրջակա միջավայրի պահպանության մասին:

«Շրջակա միջավայրի վրա ազդեցության գնահատման և փորձաքննության մասին» ՀՀ օրենք (2023) – Օրենքով սահմանվում են ընդհանուր իրավական, տնտեսական և կազմակերպական սկզբունքներ, որոնք նախատեսված են տարբեր ծրագրերի և ճյուղային զարգացման “հայեցակարգերի” պարտադիր անցկացվող ՇՄԱԳ-ի իրականացման և փորձագիտական եզրակացության տրման համար: Համաձայն՝ “Շրջակա միջավայրի վրա ազդեցության գնահատման և փորձաքննության մասին” ՀՀ օրենքի, 12-րդ հոդվածով սահմանված են շրջակա միջավայրի վրա ազդեցության գնահատման և փորձաքննության ենթակա հիմնադրությամբ փաստաթղթերը և նախատեսվող գործունեության տեսակները: Յուրաքանչյուր նախատեսվող գործունեություն՝ շրջակա միջավայրի վրա հնարավոր ազդեցություն ունեցող ուսումնասիրություն, արտադրություն, կառուցում, շահագործում, վերակառուցում, ընդլայնում, տեխնիկական և տեխնոլոգիական վերազինում, վերապրոֆիլավորում, կոնսերվացում, տեղափոխում, լուծարում, փակում, որը կարող է ազդեցություն ունենալ շրջակա միջավայրի վրա, ենթակա է բնապահպանական փորձաքննության: Շրջակա միջավայրի վրա ազդեցության ենթակա նախատեսվող գործունեության տեսակներն՝ ըստ բնագավառների դասակարգվում են երեք կատեգորիայի՝ «Ա», «Բ» ըստ շրջակա միջավայրի վրա նվազող ազդեցության աստիճանի: Օրենքը հստակեցնում է ծանուցման, փաստաթղթավորման, հանրային խորհրդատվությունների և բողոքարկման ընթացակարգերը:

«Մթնոլորտային օդի պահպանության մասին» ՀՀ օրենք (ընդունված 1994թ. և լրամշակված՝ 2007թ.) - կարգավորում է արտանետման թույլտվությունները և սահմանում է մթնոլորտային օդի աղտոտման սահմանային թույլատրելի կոնցենտրացիաները: Աշխատավայրերում, բնակելի և հասարակական վայրերում, բնակարանային տնտեսության վայրերում, ինչպես նաև շինարարական հրապարակներում աղմուկի թույլատրելի սանիտարական նորմերը սահմանվում են ենթաօրենսդրական ակտով:

«ՀՀ հողային օրենսգիրք» (2001) - սահմանում է պետական, այդ թվում՝ տարբեր նպատակային նշանակության (գյուղատնտեսական, շինարարական, արդյունաբերական և այլ նպատակներով) հողերի օգտագործման դրույթները: Օրենսգիրքը սահմանում է նաև հողերի պահպանությանն ուղղված միջոցառումները, ինչպես նաև հողի նկատմամբ պետական մարմինների, տեղական ինքնակառավարման մարմինների և քաղաքացիների ունեցած իրավունքները:

«Հողօգտագործման և պահպանման վերահսկողության մասին» ՀՀ օրենքը (2008թ) - նախատեսում է ՀՀ հողերի պահպանության և արդյունավետ օգտագործման խնդիրներն ու ձևերը, սահմանում է հողային օրենսդրության և կառույցների նկատմամբ վերահսկողություն, հողերի օգտագործումն ու պահպանությունը հսկող մարմինների իրավունքներն ու պարտականությունները: Օրենքի գործողությունը տարածվում է ՀՀ Հողային Ֆոնդի բոլոր հողերի վրա՝ անկախ նպատակից, սեփականության ձևից և/կամ օգտագործման իրավունքից:

«Թափոնների մասին» ՀՀ օրենք (2004) - սահմանում է թափոնների, այդ թվում շինարարական աղբի, հավաքման, փոխադրման, պահման, մշակման, օգտահանման, ինչպես նաև շրջակա միջավայրի և մարդու առողջության վրա թափոններից առաջացող բացասական ազդեցությունների կանխարգելման հետ կապված իրավական և տնտեսական հիմքերը: Օրենքով սահմանում են նաև ոլորտի պետական լիազորված մարմինների իրավասությունները: ՀՀ Կառավարության 121-Ն որոշումը, որը վերաբերում է ՀՀ-ում վտանգավոր թափոնների գործածության գործունեության լիցենզավորման կարգը հաստատելու մասին (2003), պարունակում է դրույթներ ՀՀ-ում, այդ թվում քաղաքաշինության բնագավառում առաջացող բոլոր վտանգավոր թափոնների մասին:

«Բնապահպանական վերահսկողության մասին» ՀՀ օրենք (2005) - կարգավորում է ՀՀ-ում բնապահպանական օրենսդրության իրականացման նկատմամբ վերահսկողության կազմակերպման ու իրականացման հետ կապված հարցերը և պետական վերահսկողության կազմակերպումը տնտեսվարող սուբյեկտների կողմից բնապահպանական օրենսդրության և ՇՄԱԳ փորձագիտական եզրակացության պահանջների կատարման վերաբերյալ, սահմանում ՀՀ բնապահպանական օրենսդրության նորմերի իրականացման նկատմամբ վերահսկողության առանձնահատկությունների, համապատասխան ընթացակարգերի, պայմանների, դրանց հետ կապված հարաբերությունների, ինչպես նաև բնապահպանական վերահսկողության իրավական և տնտեսական հիմքերը:

«Հայաստանի Հանրապետությունում ստուգումների կազմակերպման և անցկացման մասին» ՀՀ օրենք (2000) - կարգավորում է տնտեսական գործունեության վերահսկողության ստուգայցերի իրականացման ընթացակարգերը:

«Քաղաքաշինության մասին» ՀՀ օրենք (1998) - կարգավորում է շինարարական գործընթացի կազմակերպումը, պահանջում է նախատեսվող գործունեության մասին տեղակատվության հրապարակումը և նախագծման փուլում հանրության մասնակցությունը (հոդվածներ 13, 14, 15, 16, Գլուխ 6):

Քաղաքաշինության ոլորտում բնապահպանական նորմերի և նորմատիվային փաստաթղթերի կիրառումն ապահովվում է Քաղաքաշինարարության նախարարի ՀՀ ՇՆ 10-01-2014 Շինարարությունում, նորմատիվ փաստաթղթերի համակարգ. Հիմնական դրույթներ Շինարարական նորմերը հաստատելու մասին N65-Ն հրամանով (8 ապրիլի 2014):

ՀՀ Քաղաքաշինության նախարարի «Շինարարության որակի տեխնիկական հսկողության իրականացման հրահանգը» (հրաման N44, 28 ապրիլի, 1998) պահանջում է շինարարությանը վերաբերվող բոլոր նորմերի և ստանդարտների կիրառումը տնտեսվարող սուբյեկտի կողմից:

Հայաստանի Հանրապետության տարածքում գործող քաղաքաշինության բնագավառի նորմատիվատեխնիկական փաստաթղթերի ցուցակ (2013) պարունակում է ՀՀ-ում գործող շինարարական նորմերի համակարգը, այդ թվում՝ տարբեր տիպի աշխատանքների անվտանգության վերաբերյալ:

«Բուսական աշխարհի մասին» Հայաստանի Հանրապետության օրենքը, 1999թ.

«Կենդանական աշխարհի մասին» Հայաստանի Հանրապետության օրենքը, 2000թ.

«ՀՀ կենդանիների Գարմիր գիրքը հաստատելու մասին» ՀՀ կառավարության 29.01.2010 թ. N 71-Ն որոշումը,

«ՀՀ բույսերի Գարմիր գիրքը հաստատելու մասին» ՀՀ կառավարության 29.01.2010թ. N 72-Ն որոշումը

«ՀՀ ջրային օրենսգրք» 2002թ.

«Բնության հատուկ պահպանվող տարածքների մասին» ՀՀ օրենք 27.11.2006

ՀՀ կառավարության 14.08.2008թ.-ի N 967-Ն որոշում, որով հաստատվել է ՀՀ բնության հուշարձանների ցանկը ըստ տեսակների և տեղադիրքի:

ՀՀ կառավարության 22.02.2018թ.-ի «Ընդերքօգտագործման հետևանքով բնապահպանական կորուստների նվազեցման, անվերադարձ ազդեցության կանխարգելման նպատակով պլանավորվող մշտադիտարկումների իրականացման պահանջների, ինչպես նաև արդյունքների վերաբերյալ հաշվետվությունները ներկայացնելու կարգը սահմանելու մասին» N 191-Ն որոշում:

ՀՀ կառավարության 31.07.2014թ.-ի հուլիսի 31-ի «ՀՀ բուսական աշխարհի օբյեկտների պահպանության և բնական պայմաններում վերարտադրության նպատակով դրանց օգտագործման կարգը սահմանելու մասին» N 781-Ն որոշում:

ՀՀ կառավարության 02.11.2017թ. N 1404-Ն «Հողի բերրի շերտի հանման նորմերի որոշմանը ել հանված բերրի շերտի պահպանմանն ու օգտագործմանը ներկայացվող պահանջները սահմանելու ել հայաստանի հանրապետության կառավարության 2006 թվականի հուլիսի 20-ի n 1026-ն որոշումն ուժը կորցրած ճանաչելու մասին» որոշում:

ՀՀ կառավարության 08.09.2011թ. N 1396-Ն «Հողի բերրի շերտի օգտագործման կարգը հաստատելու, հայաստանի հանրապետության կառավարության 2002 թվականի

սեպտեմբերի 19-ի n 1622-ն որոշումն ուժը կորցրած ճանաչելու եվ 2001 թվականի ապրիլի 12-ի n 286-ն որոշման մեջ փոփոխություն կատարելու մասին» որոշում:

2002թ. հունիսի 12-ի ՀՕ-376-Ն օրենքի 19-րդ հոդվածի 4-րդ մասի դրույթ,

Տարածքային կառավարման և արտակարգ իրավիճակների նախարարի 2015թ. նոյեմբերի 30-ի N 1243-Ն հրամանի հավելվածի 2-րդ կետի 16-րդ ենթակետ,

Կառավարության 2015թ. մարտի 3-ի N 596-Ն որոշման N 1 հավելվածի կարգի 141-րդ և 173-րդ կետերի, N 4 հավելվածի N 3 ցանկի 4-րդ կետի 1-ին ենթակետի «իզ» պարբերություն,

Քաղաքաշինության կոմիտեի նախագահի 2020թ. դեկտեմբերի 28-ի N 102-Ն հրամանով հաստատված գործող նորմերով սահմանված երկրաշարժադիմացկունության հիմնական սկզբունքների, 2014թ. հունիսի 21-ի ՀՕ-110-Ն օրենքի 6-րդ հոդվածի 3-րդ մասի 3-րդ կետի, 7-րդ հոդվածի 1-ին մասի 13-րդ կետի, 16-րդ հոդվածի 4-րդ մասի 5-րդ կետի, 17-րդ հոդվածի 2-րդ մասի 4-րդ կետի դրույթներ

«Բնակավայրերի կանաչ գոտիների չափերին եվ տեսակային կազմին ներկայացվող պահանջները սահմանելու եվ Հայաստանի Հանրապետության կառավարության 2008 թվականի հոկտեմբերի 30-ի n 1318-ն որոշումն ուժը կորցրած ճանաչելու մասին» ՀՀ կառավարության 8 փետրվարի 2018 թվականի N 108-Ն որոշում

ՀՀ քաղաքաշինության նախարարի 03.02.2006թ. թիվ 24-Ն հրաման՝ ՀՀՇՆ II6.02-2006 «Մեյմակայուն շինարարության նախագծման նորմեր»,

ՀՀ կառավարության 16.02.2006թ. թիվ 392-Ն որոշում «Հաշմանդամների և բնակչության սակավաշարժուն խմբեր՝ համար սոցիալական, տրանսպորտային և ինժեներական ենթակառուցվածքների մատչելիության ապահովման կարգը հաստատելու մասին»,

ՀՀ առողջապահության նախարարի 28.03.2017թ. «Հանրակրթական ծրագրեր իրականացնող ուսումնական հաստատություններին ներկայացվող պահանջներ» N2.2.4.016-17 սանիտարական կանոնները և նորմերը հաստատելու մասին

ՀՀ առողջապահության նախարարի 2002թ. փետրվարի 11-ի N 82 հրամանն ուժը կորցրած ճանաչելու մասին» N 12-Ն հրաման

ՀՀ ԿԱ քաղաքաշինության պետական կոմիտեի նախագահի 05.04.2018թ. «Բնակչության սակավաշարժ խմբերի և հաշմանդամություն ունեցող անձանց համար շենքերի և շինությունների մատչելիության ապահովման նախագծման կանոնների հավաքածուին հավանություն տալու մասին» թիվ 43-Ա հրաման, ՄԼԻՊ 2.08.02-89 «Հասարակական շենքեր և շինություններ»,

ՀՀ քաղաքաշինության նախարարի 09.04.2014թ. ՀՀՇՆ 31-03.012014 «Հանրակրթական նշանակության շենքեր» շինարարական նորմերը հաստատելու մասին N 103-Ն հրաման

Բնապահպանական որակի ստանդարտները, որոնք կիրառվում են ջրային ռեսուրսների, օդի, ինչպես նաև աղմուկի և թրթռումների ազդեցությունը որոշելու համար, մշակված են և կիրառելի են նաև քաղաքաշինարարական ոլորտի համար:

1.5 Նախատեսվող գործունեության բնութագիրը (արտադրական հզորություններ, օգտագործվող բնառեսուրսներ և նյութեր, տեխնիկական և տեխնոլոգիական լուծումներ)

1.5.1 Ներկա վիճակ. Նախատեսվող գործունեության բնութագիր

Նախատեսվող գործունեության տարածքը գտնվում է ՀՀ Կենտրոն վարչական շրջան, Ծիծեռնակաբերդի խճուղի հ. 2/2 հասցեում:

Դիտարկվող հողատարածքի մակերեսը կազմում է 1.5509հա:

Հողամասի բնութագրերը՝

- Կադաստրային ծածկագիրը՝ 01-006-0619-0036
- Մակերեսի չափը (հա)՝ 1.5509
- Նպատակային նշանակությունը՝ բնակավայրերի
- Գործառնական նշանակությունը կամ հողատեսքը՝ Հասարակական կառուցապատման
- Գրանցված իրավունքի տեսակը՝ ՍԵՓԱԿԱՆՈՒԹՅՈՒՆ

Հողատարածքը ազատ է կառուցապատումից, հիմնականում հարթ, անմշակ և սակավ բուսականությամբ տարածք է:

Հողատարածքը գտնվում է Երևան քաղաքի Մալաթիա-Սեբաստիա վարչական շրջանի տարածքում, նրա հարավային մասում, Ծիծեռնակաբերդի խճուղու սկզբնամասում, Ծիծեռնակաբերդի խճուղու և Աթենքի փողոցների միախառնման հատվածից մոտ 300.0 մետր հյուսիս-արևելք, "ԴԱԼՄԱ" առևտրի կենտրոնի հարավային կողմում, նրանից մոտ 600.0 մետր հեռավորության վրա: Մոտակա քարե շինությունը գտնվում է 18մ հեռավորության վրա:

Բնության հատուկ պահպանվող և (կամ) պատմամշակութային հուշարձաններ հողատարածքի վրա բացակայում են:

Երկրաբանական տեսակետից տարածքը բարենպաստ է կառուցապատման համար:

Ըստ իրականացված ինժեներաերկրաբանական ուսումնասիրության դիտարկվող հողամասում բուսահողը բացակայում է:

Գլխավոր հատակագծից և ռելիեֆից ելնելով մարզադպրոցը նախագծվել է վեց մասից: Շենքի տակ նկուղային հարկում կա 88 մեքենայի համար նախատեսված ավտոկայանատեղի, տեխնիկական տարածք, ինչպես նաև մարզասրահ, գույքի պահեստներ և արհեստանոց:

Գլխավոր ճակատի երկհարկանի հատվածում, որը գտնվում է A-D և 1-19 առանցքներում, կան կենցաղային տարածքներ (հանդերձարաններ, սանհանգույց), վարչական և սպասարկման տարածքներ:

Չափ հետևի մասում E-L և 1-5 առանցքների միջև կա մարզասրահ՝ առանցքներում 25,2 x 42,0 մ չափերով և 12,5 մ բարձրությամբ մինչև տանիքի կրող կառուցվածքների ստորին մակարդակը:

E-K և 5'-14' առանցքների միջև միջին հետևի մասում կա ունիվերսալ մարզադահլիճ՝ առանցքներում 30 x 50,4 մ չափսերով և 12,5 մ բարձրությամբ մինչև տանիքի կրող կառուցվածքների ստորին մակարդակը:

Մարզադահլիճն ունի հանդիսատեսի համար նախատեսված տրիբունա՝ մինչև 532 նստատեղով:

Հետևի աջ մասում՝ E-L և 15-19 առանցքների միջև, կա գեղարվեստական մարմնամարզության և ակրոբատիկայի սրահ՝ 25,2 x 42,0 մ առանցքային չափերով և 12,5 մ բարձրությամբ մինչև տանիքի կրող կառուցվածքների ստորին մակարդակը:

Տանիքները երկթեք են՝ փոքր թեքությամբ, կրող կառուցվածքները՝ մետաղական, ջրահեռացումը՝ կազմակերպված:

Նախատեսված են էլքեր դեպի տանիք աստճանավանդակների և մետաղական էլարանների միջոցով:

Ապահովված է հրշեջ մեքենայի մուտքը դեպի տարածք և հասանելիությունը շենքի յուրաքանչյուր հատվածի:

Ջեռուցման և օդափոխության կենտրոնացված համակարգի շնորհիվ մարզադպրոցի յուրքանչյուր հատվածում հնարավոր կլինի ստանալ նախընտրելի ջերմաստիճան:

Շենքի հարկերի միջև կապը կազմակերպված է երեք աստիճանավանդակներով և մեկ ունիվերսալ վերելակով:

Աստիճանավանդակների դռները նախատեսվում են հակահրդեհային և ինքնափակվող:

Բոլոր աստիճանավանդակներն ունեն բնական լուսավորություն:

Շենքի ճակատները նախատեսված են ժամանակակից ճարտարապետական լուծումներով՝ օգտագործելով ինչպես բնական քար (բազալտ), այնպես էլ ապակի, մետաղ և այլ ժամանակակից նյութեր:

Հաշվի են առնվել մարզադպրոցում սահմանափակ շարժունակություն ունեցող անձանց (նաև երեխաների և դեռահասների) համար մարզահամալիրի հասանելիությունն ապահովելու առանձնահատկությունները, ներառյալ սանհանգույցներում:

Նախատեսվում է նաև տարածքի ընդհանուր բարեկարգում՝ իրականացնելով ճեմուղիներ և կանաչապատ հատվածներ: Ինչպես նաև տեղադրվելու են նստարաններ, աղբամաններ և լուսատուներ:

Հ ԻՄՆԱԿԱՆ ՏԵԽՆԻԿԱԿԱ - ՏՆՏԵՍԱԿԱՆ ՑՈՒՑԱՆԻՇՆԵՐԸ.

- հարկերի քանակը՝ 2 հարկ, (մասնակի 3)
- հանդիսատեսի նստատեղերի քանակը՝ 532,
- շինության չափերը առանցքներով՝ 102,5 x 57,05 մ
- մարզասրահի առանցքային չափերը՝ 25,2 մ x 42,0 մ
- մարզասրահի ընդհանուր չափերը՝ 24,2 մ x 41,5 մ
- տրիբունաներով ունիվերսալ դահլիճի առանցքային չափերը՝ 50,4 մ x 30,0 մ
- ունիվերսալ դահլիճի ընդհանուր չափերը՝ ստենդներով՝ 49,9 մ x 29,5 մ
- գեղարվեստական մարմնամարզության և ակրոբատիկայի դահլիճի առանցքային չափերը՝ 25,2 մ x 42,0 մ

-գեղարվեստական մարմնամարզության և ակրոբատիկայի դահլիճի ընդհանուր չափերը՝ 24,2 մ x 41,5 մ

Հողամասի մակերեսը՝ 15509.0 ք.մ.

Կառուցապատման մակերեսը՝ 5790.3 ք.մ.

Կանաչապատման մակերեսը՝ 4187.2 ք.մ.

Անջրանցիկ մակերեսը՝ 5531.5 ք.մ.

Շինության ընդհանուր մակերեսը՝ 10661.5 ք.մ.

ներառյալ.

հարկ ըստ -4.500 նիշի (կայանատեղի)՝ 4051.0 ք.մ.

1-ին հարկ ըստ. 0.000 նիշի՝ 4941.6 ք.մ.

2-րդ հարկ ըստ. 4500 նիշի՝ 1257.6 ք.մ.

տեխնիկական (3-րդ) հարկ ըստ 8.400 նիշի՝ 411.3 ք.մ.

Շինության հարկերի ընդհանուր մակերեսը՝ 17098.2 ք.մ.

ներառյալ.

հարկ ըստ -4.500 նիշի (կայանատեղի)՝ 5504.2 ք.մ.

1-ին հարկ ըստ. 0.000 նիշի՝ 5559.4 ք.մ.

2-րդ հարկ ըստ. 4500 նիշի՝ 5539.8 ք.մ.

տեխնիկական (3-րդ) հարկ ըստ 8.400 նիշի՝ 494.8 ք.մ.

Շինության շինարարական ծավալը 0.000 ից վերև՝ 81004.1 իւ.մ.

Շինության շինարարական ծավալը 0.000 ից ներքև՝ 27521.0 իւ.մ.

Շինության ընդհանուր շինարարական ծավալը՝ 108525.1 իւ.մ.

Քաղաքացիական պաշտպանության եվ արտակարգ իրավիճակների կանխարգելման միջոցառումներ մարզադպրոցը ունի ստորգետնյա հարկ նախատեսված ավտոկայանատեղիների համար և անհրաժեշտության դեպքում կարող է ծառայել որպես պարզագույն թաքստոց:

Նախագիծը մշակված է համաձայն.

ՀՀՇՆ 30-01-2014 ՔԱՂԱՔԱՇԻՆՈՒԹՅՈՒՆ. ՔԱՂԱՔԱՅԻՆ ԵՎ ԳՅՈՒՂԱԿԱՆ ԲՆԱԿԱՎԱՅՐԵՐԻ ՀՍՏԱԿԱԳԾՈՒՄ ԵՎ ԿԱՌՈՒՑԱՊԱՏՈՒՄ

ՀՀՇՆ 31-01-2014 ԲՆԱԿԵԼԻ ՇԵՆՔԵՐ. ՄԱՍ1 .ԲԱԶՄԱԲՆԱԿԱՐԱՆ ԲՆԱԿԵԼԻ ՇԵՆՔԵՐ

ՀՀՇՆ 21-01-2014 ՇԵՆՔԵՐԻ ԵՎ ՇԻՆՈՒԹՅՈՒՆՆԵՐԻ ՀՐԴԵՀԱՅԻՆ ԱՆՎՏԱՆԳՈՒԹՅՈՒՆ

ՀՀՇՆ IV-11.03.03-02 ԱՎՏՈԿԱՅԱՆԱՏԵՂԻՆԵՐ

ՔԱՂԱՔԱՇԻՆՈՒԹՅԱՆ ԿՈՄԻՏԵԻ 2020Թ. ԴԵԿՏԵՄԲԵՐԻ 28-Ի ԹԻՎ 102-Ն ՀՐԱՄԱՆ

ՔԱՂԱՔԱՇԻՆՈՒԹՅԱՆ ՊԵՏԱԿԱՆ ԿՈՄԻՏԵԻ ՆԱԽԱԳԱՀԻ 11.09.2017թ. ԹԻՎ 128-Ն ՀՐԱՄԱՆ

ԱՐՏԱԿԱՐԳ ԻՐԱՎԻՃԱԿՆԵՐԻ ՆԱԽԱՐԱՐԻ 2021Թ. ՄԱՐՏԻ 31 ԹԻՎ 372-Ն ՀՐԱՄԱՆ

ՀՀՇՆ IV-11.07.01-2006 (ՄՍՆ 3.02-05-2003) «ՇԵՆՔԵՐԻ ԵՎ ՇԻՆՈՒԹՅՈՒՆՆԵՐԻ ՄԱՏՉԵԼԻՈՒԹՅՈՒՆԸ ԲՆԱԿՉՈՒԹՅԱՆ ՍԱԿԱՎԱՇԱՐԺՈՒՆ ԽՄԲԵՐԻ ՀԱՄԱՐ» ՇԻՆԱՐԱՐԱԿԱՆ ՆՈՐՄԵՐԻ ՀԱՍՏԱՏՄԱՆ ՄԱՍԻՆ ՀՐԱՄԱՆ

Շինարարական աշխատանքների ավարտից հետո նախատեսվում է տարածքը կանաչապատել և բարեկարգել: Կանաչապատումը իրականացվելու է տարածաշրջանին բնորոշ ծառատեսակներով և բուսականությամբ, որի համար ընկերության կողմից կմշակվի համապատասխան բարեկարգման, կանաչապատման և արդիականացման դեմքերնախագիծ:

Նախատեսվող գործունեությունը իրենից ներկայացնում է ժամանակակից լուծումներով և նյութերով իրականացվող շինություն: Այն ներդաշնակ է շրջակա կառույցներին տվյալ միջավայրում և չի հանդիսանում վիզուալ տեսադաշտի խոչնդոտ շրջակա բնակչության համար:

1.5.2 Սառը, տաք ջրամատակարարման, կենցաղային ել անձրեվաջրերի հեռացման ցանցեր

Սառը ջրի սնուցումը նախատեսվում է իրականացնել տարածքի դիմացով անցնող Ø300 ջրագծից, Ø63մ խողովակով:

Միացումը իրականացնել տեղում փաստացի իրավիճակից ելնելով: Միացման կետում նախատեսել փականային հոր Ø2000 մմ, որում Ø50մմ սողնակ կցաշուրթով և հակարդեհային հիդրրանտ Ø125մմ:

Խմելու տնտեսական և հակարդեհային ջրամատակարարման ցանցերը նախատեսված են համակցված: Տաք ջրամատակարարումը նախատեսված է կառույցի տանիքում, 8.40 նիշում նախատեսվող անհատական կաթսացատնից, որտեղից խողովակաշարերը իջնում են -4.50 նիշ, որտեղ առաստաղի տակով նախատեսվում բաժանարար ցանցեր սառը ջրի հետ համատեղ, որտեղից սառը/տաք ջրամատակարարման ցանցերը միացվում են հորաններում նախագծված տաք/սառը ջրամատակարարման ցանցերի իր տաք ջրի շրջապտույտի խողովակով:

Կառույցի պարիսպի հարող մասում նախատեսել Ø500մմ դիտահոր, որում նախատեսվում է ջրաչափական հանգույց Ø 40 ջրաչափով:

-4.50 նիշում ավտոհանգրվանում նախատեսված է պատահական ջրերի հեռացման ցանց, որտեղից իտալական «PEDROLO» ֆիրմայի տիպ VXm15/50. Q=6.0 խմ/ժ, H=10ս N=1 կվտ պոմպի միջոցով ջուրը մղվում է դեպի բակային անձրեվաջրերի ցանց:

- 4.50 նիշում նախատեսված է ավտոհանգրվանի համար հրդեհաշիջման ցանց սալինկլերային համակարգով: Հրդեհաշիջման ջրի պաշարի համար նախատեսված է բակ V=75 մ³, իր պոմպակայանով "GRUNDFOS" ֆիրմայի 2 պոմպով:

Ցանցերի համար նախատեսված են պոլիպրոպիլենե խողովակներ Ø40–150մմ և պողպատե Ø50-100մմ:

Թաղման միջին խորությունը հողի նիշից ընդունել 1.6մ ավազի նախապատրաստական շերտով: Կենցաղային կեղտաջրերը սան սարքերից ինքնահոս հավաքվում և հեռացվում է ներքին ցանցի միջոցով դեպի կոյուղու բակային ցանց Ø100-150 խողովակներով 4 տեղամասերով: Այնուհետև միացնելով Աթենքի փողոցով անցնող Ø500 կոյուղատարին Ø200 մմ խողովակով: Նախագծում նախատեսված են կոյուղու պոլիվինիլիդրիդե խողովակներ Ø50÷150 մմ ներքին ցանցերի համար, իսկ արտաքին ցանցերի համար Ø200 պոլիէթիլենե ակասավոր խողովակներ:

Հարթ տանիքից Ø150մմ ջրընդունիչներով անձրևաջրերը հավաքվելով ներքին պատի վրայով իջեցվում է -4.50 առաստաղի տակ, որտեղից հեռացվում է բակային ցանց 6 տեղամասով, այնուհետև բակային ցանցի միջոցով ջրերը հեռացվում և միացվում են Աթենքի փողոցով անցնող Ø400 հեղեղատարին: Ցանցերի համար նախատեսված են Ø150—200մմ պոլիվինիլիդրիդե խողովակներ շենքի ներսում, իսկ արտաքին ցանցի համար նախատեսված են Ø 250 պոլիէթիլենե ակոսավոր խողովակներ:

Անձրևաջրերի խողովակների մեջ նախատեսել էլեկտրագալարներ, որը հնարավորություն է տալիս անձրեվաջրերը խողովակների մեջ չսառչելու, խողովակները ամրացնել պատի վրա նորմատիվ հեռավորություններով: Ցանցերի վրա նախատեսված են դիտահորեր, միացումների անկյունների և նորմատիվային հեռավորությունների վրա ստուգումներ կատարելու հետագա շահագործման համար:

Սառը/տաք ջրամատակարարման խողովակները ներկել հակակոռոզիոն ներկով երկու անգամ: -4,50 նիշի հրդեհաշիջման ցանցերը նախատեսված են պողպատե խողովակներ Ø25–100մմ: Բոլոր հանգույցներում ճուղավորումների վրա նախատեսել փականներ համապատասխան տրամագծի ցանցի բնականոն աշխատանքը ապահովելու համար: Ցանցի վրա նախատեսված են սպլինկլերներ հրդեհաշիջման համար:

1.5.3 *Էլեկտրամատակարարում*

Համաձայն ՀԷՑ ՓԲԸ NSՊ-ՃՀԱ-04/0799 (15.09.2023թ) գրությանը մարզադպրոցի էլեկտրամատակարարումը կիրականացվի 110/6 կՎ “Ծիխեռնակաբերդ” ենթակայանից 6կՎ ԲՄ-ից: Օբյեկտի նկուղային հարկում նախագծված է 2x400կՎԱ ենթակայան, որի ABP-ով երկսեկցիոն 0.4կՎ վահանը հանդիսանում է որպես գլխավոր բաշխիչ վահան:

Վահանի բաշխիչ պանելներից մալուխատարի միջոցով անցկացվում են թվով 9 հատ սնող մալուխներ, որոնցից 7-ը ներանցում են 2 թևերի միջանկյալ բաշխիչ վահաններ, իսկ 2-ը անմիջապես մուտք են գործում նկուղային հարկի օդափոխության խուցի և պոմպակայանի բաշխիչ վահանները:

1.5.4 Ջեռուցում և օդափոխություն

Մարգա-առողջարանային կենտրոնի ջեռուցման, հովացման և օդափոխության նախագիծը կատարված է համաձայն ՇՀԻՍ 2.03.02-89, ՇՀԻՍ II-7.11-70 և ՀՀ գործող Շ.ն և կ-ի և պատվիրատուի պահանջի:

ՋԵՆՌՈՒՑՈՒՄ.- Շենքի ջերմամատակարարումն իրականացվում է շենքի տանիքում կառուցվող կաթսայատնից: Ջեռուցման համար արտաքին հաշվարկային ջերմաստիճանն ընդունված է $t=-19^{\circ}\text{C}$:

Ընտրված է երկխողովականի, ջերմատարի փակուղային շարժմամբ ջեռուցման համակարգ:

Որպես ջեռուցման և հովացման սարքեր ընտրված են արտասահմանյան ֆիրմայի արտադրության օդամղիչ կոնվեկտորներ (ֆանկոյլներ) և ալյումինե ջեռուցիչներ:

3 մարգադահլիճների ջեռուցումը կատարվում է ZIP 3, L=6,0մ «Zehnder» ֆիրմայի արտադրության ճառագայթային պանելների միջոցով:

Մատակարարող և հետադարձ խողովակները մոնտաժվում են ջերմամեկուսացված պողպատյա և պոլիպրոպիլային խողովակներով, որոնք անցնում են առաստաղի տակով, մասամբ էլ. հատակի միջով:

Անհրաժեշտ ջերմության ընդհանուր ծախսը կազմում է $Q_{\Sigma}=250\text{կՎտ}$

$Q_{\text{օդ}}=220\text{կՎտ}$

ՕՐԱՓՈԽՈՒԹՅՈՒՆ,» Ընտրված է օդափոխության արհեստական համակարգ: Ունիվերսալ դահլիճի օդափոխությունը իրականացվում է Ն.Հ-4, Ա.Հ-27 ներածման - արտածման սարքի միջոցով, որը տեղադրված տանիքի վրա և համալրված է

- 1.մուտքի և ելքի վրա տեղադրված կարգավորիչ փականներով
- 2.գտիչով
- 3.օդի թերթավոր ռեկուպերատորով
- 4.օդատաքացուցիչով
- 5.օդասառեցուցիչով 6.ներածման օդամղիչով
- 7.արտածման օդամղիչով
- 8.ձկուն ներդիրով
9. հիմքի հենցով
10. ավտոմատիկայի կոմպլեկտով

Ն.Հ-5- Ա.Հ-25 ներածման արտածման համակարգը նախատեսված է մարզումների դահլիճի օդափոխության համար, իսկ Ն.Հ-6-Ա.Հ-27 համակարգը՝ գեղարվեստական մարմնամարզության և ակրոբատիկայի դահլիճի համար: Նշված համակարգերը տեղադրված են $+8.40\text{նիշի}$ տանիքի վրա:

Նախատեսված է օդի ներածման համակարգ -4.50 նիշում տեղադրված մարգասրանի, պահեստների և արհեստանոցի համար՝ Ն.Հ-3, իսկ արտածումը կատարվում է Ա.Հ-3, 4, 5, 6, 7 համակարգերով:

Թարմ օդի ներածում է նախատեսված հանդերձարաններին, մարզիչների սենյակներին Ն.Հ-7, 8-համակարգերով, իսկ արտածումը կատարվում է սան. հանգույցներից առանցքային օդամուղների և Ա.Հ-8, 9, 10, 11, 12, 13, 14 արտածման համակարգերի օգնությամբ:

Ն.Հ-9 ներածման համակարգը +4.50 միջի հանդերձարանների համար է նախատեսված, Ն.Հ-10-ը վարչական սենյակների և խորհրդակցությունների դահլիճի: Արտածումը նշվածներից կատարվում է Ա.Հ-16 17, 18, 19, 20, 21, 23, 24 արտածման համակարգերի միջոցով:

Նախատեսված է նաև օդի ներածում ավտոկայանատեղի համար Ն.Հ-1, Ն.Հ-2 համակարգերի միջոցով, իսկ արտածումը կատարվում է երկու զոնաներից հավասարապես (վերին և ներքին) Ա.Հ-1, 2 համակարգերի օգնությամբ:

ՀՈՎԱՑՈՒՄ.- Շենքում նախատեսված է նաև հովացման համակարգ, որն իրականացվում է ֆանկոյլների և չիլլերների օգնությամբ: Հովացման համար ընդհանուր հովացման ծախսը կազմում է $Q_h=285$ կվտ:

Էլեկտրաէներգիայի խնայողականության, սառեցման զոնաների սառնամատակարարման ռեժիմը ճիշտ կարգավորելու, ինչպես նաև ռեգերվային և փոխարինող հզորության առկայությունը ապահովելու համար նախատեսված է մինչև 60% հզորության 2 հատ ($Q_u=200$ կվտ) հզորության չիլլերներ:

Չիլլերները տեղադրվում են տանիքի վրա:

ԾԽԱՀԵՌԱՑՈՒՄ,- Ավտոկայանատեղում նախատեսված է ծխահեռացման համակարգ: Դ.Հ-1, Դ.Հ-2 համակարգերի միջոցով կատարվում է օդի դիմհար ավտոկայանատեղին և աստիճանավանդակների նախամուտքերին, իսկ ծխահեռացումը կատարվում է Ծ.Հ-1 և Ծ.Հ-2 ծխահեռացման համակարգերի միջոցով: Ծխահեռացման համակարգի օդամուղները տեղադրված են +8.40 միջում նախատեսված տեխնիկական սենյակում:

1.5.5 *Գազամատակարարում*

Գազամատակարարման տեխնիկական պայմաններ ստանալու համար կառուցապատող ընկերությունը դիմել է «Գազպրոմ Արմենիա» ՓԲԸ-ին:

1.5.6 *Կանաչապատման աշխատանքներ*

Շինարարական աշխատանքների ավարտից հետո նախատեսվում է իրականացնել տարածքի կանաչապատում: Կանաչապատման աշխատանքները իրականացնելու համար կառուցապատողի կողմից կնախապատրաստվի «Տարածքի բարեկարգման և արդիականացման նախագիծ», որը կհամաձայնեցվի Երևանի քաղաքապետարանի հետ:

Կանաչապատումը նախատեսվում է իրականացնել տարածաշրջանին և տեղի կլիմայական պայմանների բնորոշ ծառաթփային բուսականությամբ: Բուսականության տեսակային և քանակային կազմը ներկայացված կանաչապատման սխեմայի վրա:

Նախքան ծառատնկման աշխատանքների սկսելը անհրաժեշտ է կանաչապատվող տարածքում իրականացնել հետևյալ ազդումելիորատիվ միջոցառումները.

- Ոռոգման համակարգի անցկացում,
- Համաձայն ծառագիտական նախագծի համարակալված ցցափայտերի օգնությամբ ծառերի ու թփերի փոսերի տեղի նշահարում,
- Ծառերի համար 1մ խորությամբ և 50սմ լայնության փոսերի պատրաստում ,
- Թփերի համար 50-60սմ խորությամբ և 40սմ լայնության փոսերի պատրաստում,
- Բոլոր փոսերի մոտ համարժեք ծավալի հողախառնուրդի կուտակում. պատրաստված 3 բաժին սևահողից, 1 բաժին կարմիր ավազից, 1 բաժին տորֆահողից և 0.5 բաժին փտած գոմաղբից, վրան ավելացնել մուլչ:

Ագրոտեխնիկական միջոցառումների ավարտից հետո խորհուրդ է տրվում նշված տարածքում ծառատունկն իրականացնել ուշ աշնանը կամ վաղ գարնանը: Տնկանյութը ծառերի դեպքում պետք է լինի 1.52-2.0մ, թփերի դեպքում՝ 0,5-0,8մ: Տնկանյութը կարելի է ձեռք բերել անտառային և դեկորատիվ տնկարաններից: Որպեսզի պաշտպանիչ կանաչ գոտում խոտածածկ առաջանա անհրաժեշտ է 1 ք.մ.-ում նախատեսվում է ցանել 0,04 կգ խոտի սերմ: Ծառատունկման հաջորդ 3 տարիներին խորհուրդ է տրվում վեգետացիայի ընթացքում 2-3 անգամ իրականացնել խնամքի (քաղհան, փխրեցում) աշխատանքներ, անհրաժեշտության դեպքում նաև վնասատուների նկատմամբ թունաքիմիկատներով կամ կենսաբանական պայքարի միջոցառումներ:

Նախատեսվում է կազմակերպված ոռոգման ցանց: Ոռոգումը իրականացվելու է ցնցուղային եղանակով, նաև նախատեսված են ռետինե խողովակներ ամբողջությամբ ոռոգում կազմակերպելու համար:

Կանաչապատ տարածքների ոռոգուման ջրամատակարարուման համար նախատեսվում է օրենքով սահմանված կարգով դիմել ԵՐԵՎԱՆ ջրօգտագործողների ընկերությանը:

1.5.7 Կանաչ տարածքի ոռոգման ջրապահանջի հաշվարկ

Կանաչապատ տարածքի 1 մ²-ի մեկ ոռոգման համար ջրի ծախսի նորման կազմում է 4-6 լ/ մ²:

Տեղանքի շոգ կլիմայական պայմանների համար ընդունում ենք առավելագույն արժեքները.

գազոնների ոռոգում՝ $n_6 = 0.006 \text{ մ}^3/\text{մ}^2$

Ոռոգման համար ջրապահանջը որոշվում է՝

$$W_{u.3} = (n_6 \times S) \times K \times t$$

որտեղ՝ S – ոռոգվող տարածքի մակերեսն է, գազոնների մակերեսը՝ $S_1 = 4187,2 \text{ մ}^2$,

K – ոռոգման օրական հաճախականությունն է, $K = 2$

t - ոռոգման օրերի պլանավորված թվաքանակն է, $t = 175 \text{ օր}$

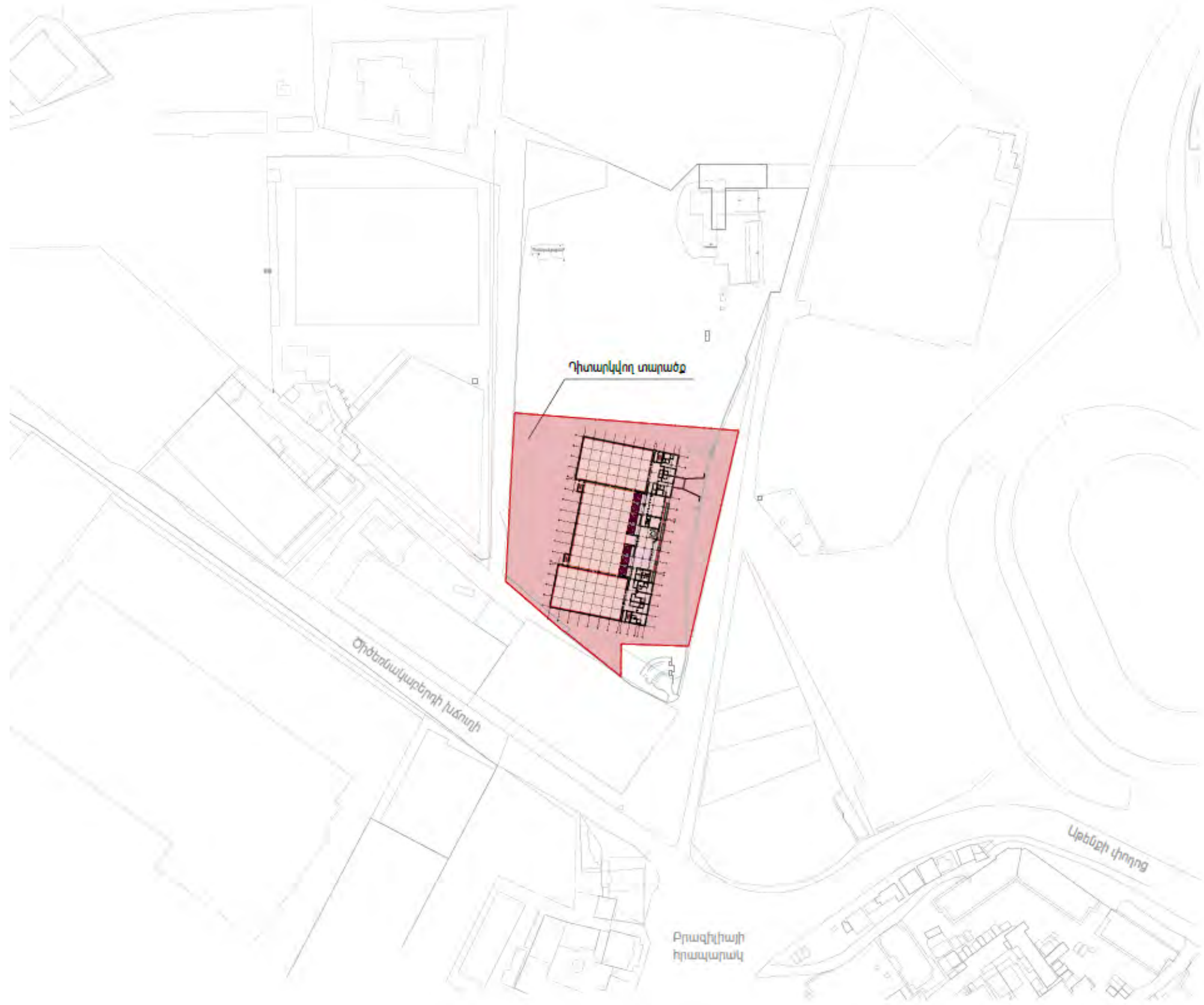
$$W_{u.3} = (0.006 \times 4187,2) \times 2 \times 175 = 8793,12 \text{ մ}^3/\text{տարի}$$

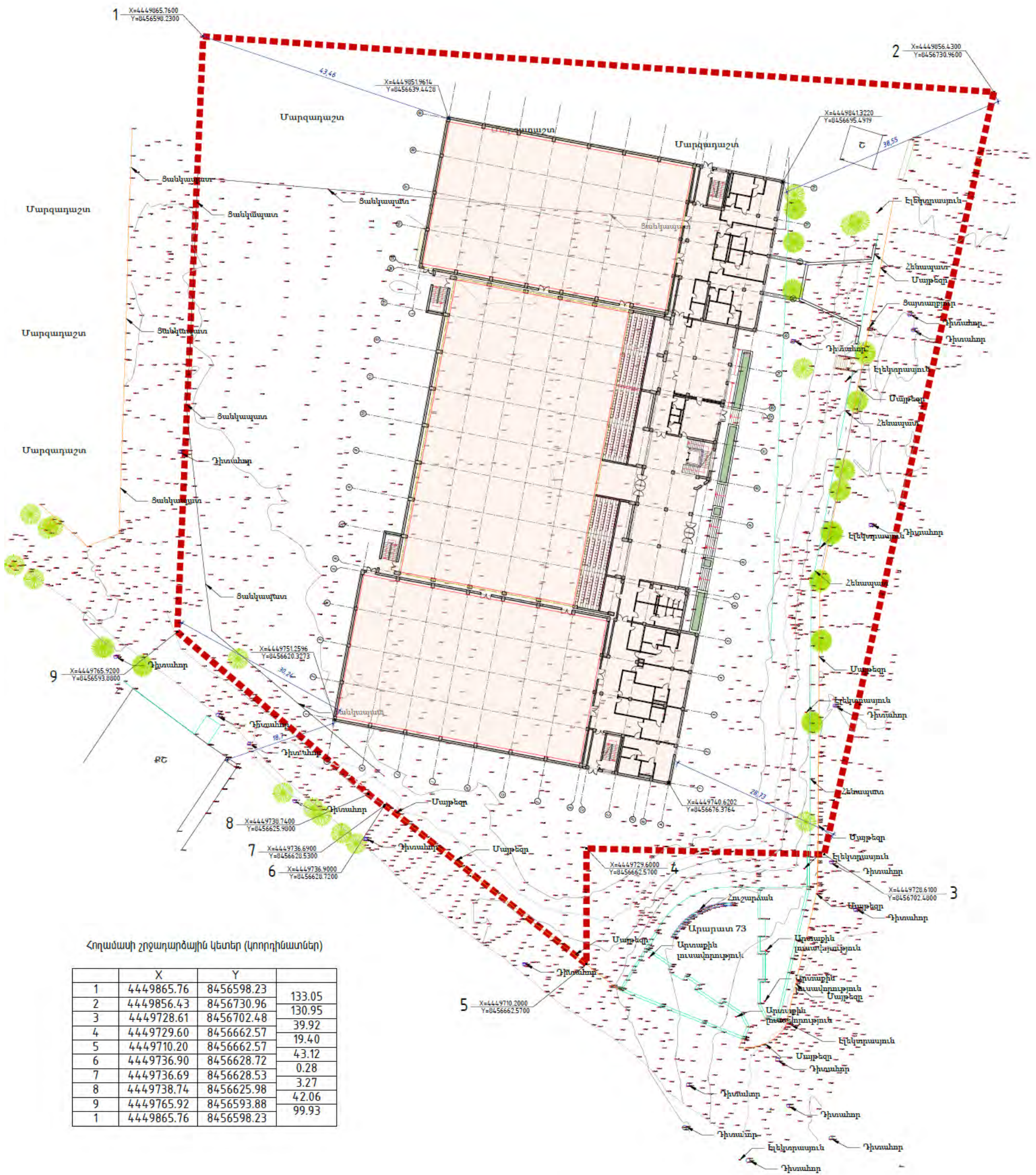
1.5.8 Նախատեսվող գործունեության իրավիճակային հատակագիծ



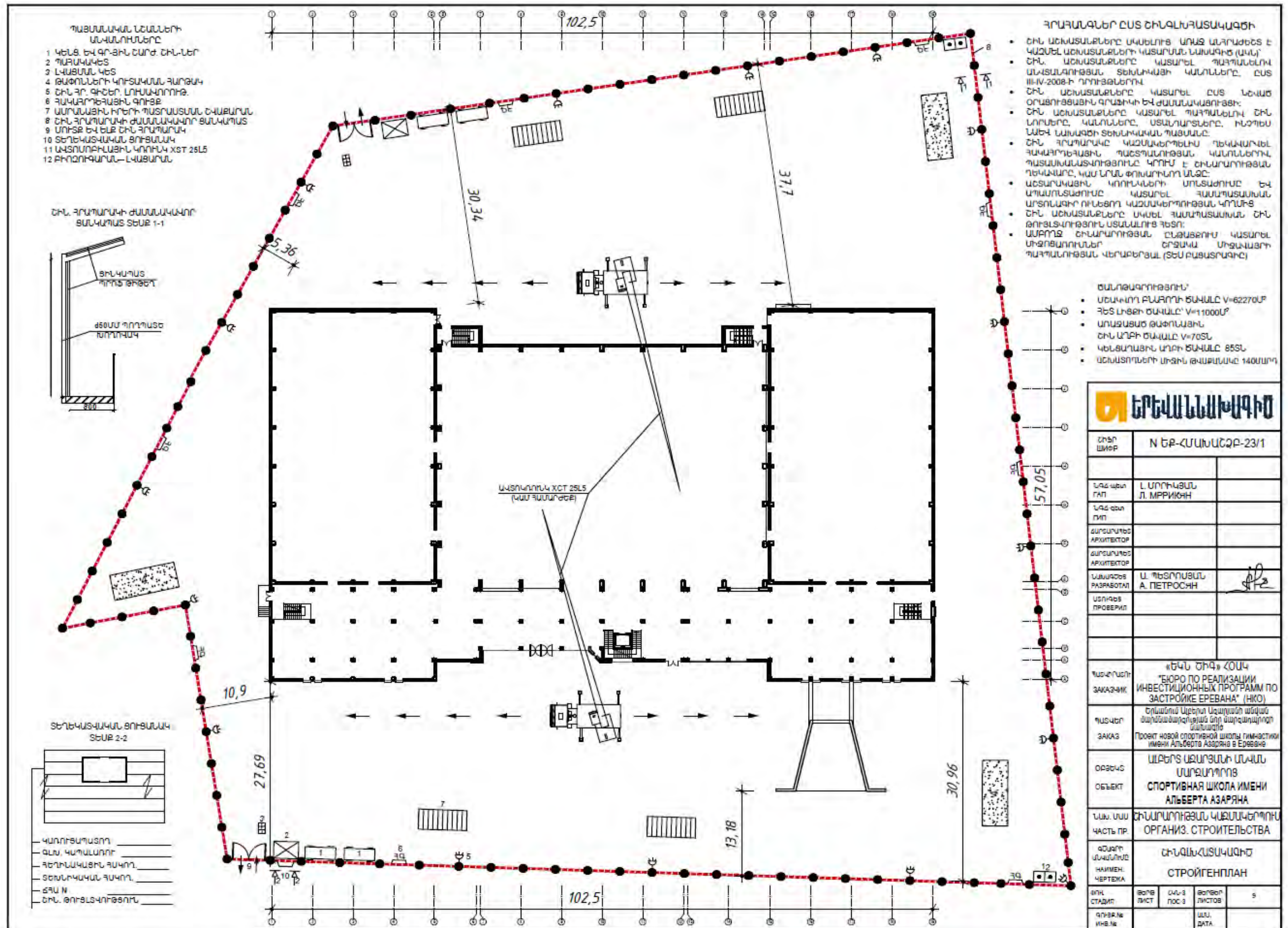
1.5.9 Գլխավոր հատակագիծ

Գլխավոր հատակագիծ Մ 1:2000
Генплан М 1:2000





1.5.10 Շինարարական հրապարակի կազմակերպման հատակագիծ



2. ՇԻՆԱՐԱՐՈՒԹՅԱՆ ԿԱԶՄԱԿԵՐՊՈՒՍԵԽՆՈՒՆՈՒՄԻՆԱԿԱՆ ՄԽԵՄԱՆ

Որպես շինարարական դիտարկվելու է ամբողջ հողատարածքը:

Ելնելով առկա պայմաններից շինությունները բացի շինարարական նորմերով տրված անվտանգության հրահանգներից, անհրաժեշտ է կազմակերպել և աշխատանքների կատարման նախագծում արտացոլել անվտանգության նորմերի անհատական մոտեցումներ

Շին. մոնտաժային աշխատանքները պետք է կատարել պահպանելով շինարարական նորմաները, կանոնները, ստանդարտները և նախագծի տեխնիկական պայմանները:

Շինարարության իրականացման որակի չափանիշները հսկվում են տեխնիկական հսկողություն իրականացնող մարմնի կողմից, հատկապես ակտավորելով թաքնված աշխատանքների իրականացումը, գրանցելով վարման մատյանում:

Շին. հրապարակը կազմակերպելիս պետք է ղեկավարվել հակահրդեհային անվտանգության վարչության կողմից տրված հրահանգների:

Շին. հրապարակը կոմպլեկտավորվում է հակահրդեհային ինվենտարով:

Շինարարության ընթացքում անհրաժեշտ է կատարել միջոցառումներ զերծ պահելու շրջակա միջավայրը աղտոտումից, թունավոր արտաթորումներից:

ԱՇԽԱՏԱՆՔԻ ԿԱԶՄԱԿԵՐՊՈՒՄ

1. Աշխատանքների բնույթից ելնելով, բանվորական բրիգադները ձևավորվում են որպես բազմապրոֆիլ կամ մասնագիտացված:

2. Բազմապրոֆիլ բրիգադները նպատակահարմար է կազմավորել խոշորացված (ընդհանրացված) տիպի ավարտուն շինարարական արտադրանքի, աշխատանքների ընդհանրացված փուլի, կոնստրուկտիվ հանգույցի ստեղծման նպատակով:

3. Բրիգադների քանակական և մասնագիտական - որակական կազմը սահմանվում է աշխատանքների ծրագրված ծավալների, աշխատատարության և աշխատանքների կատարման ժամկետների հիման վրա:

ԱՇԽԱՏԱՆՔԻ ՊԱՇՏՊԱՆՈՒԹՅՈՒՆ

1. Բանվորների աշխատանքի պաշտպանությունը ապահովվելու է անհատական պաշտպանության միջոցների կիրառմամբ (հատուկ արտահագուստ, կոշիկ), համալիր պաշտպանության միջոցառումների կատարումով (ցանկապատում, լուսավորում, օդափոխում, պաշտպանիչ և արգելակիչ սարքեր և հարմարանքներ և այլն), սանիտարակենցաղային շինություններով և սարքավորումներով՝ գործող նորմերին և կատարվող աշխատանքների բնույթին համապատասխան

2. Շինմոնտաժային աշխատանքների կատարման ընթացքում պահպանվելու են շինարարությունում անվտանգության տեխնիկայի վերաբերյալ շինարարական նորմերի և կանոնների պահանջները:

3 Աշխատանքի պաշտպանության՝ անվտանգության տեխնիկայի, արտադրական սանիտարահիգիենիկ միջոցառումների և հակահրդեհային անվտանգության վերաբերյալ անց է կացվելու հրահանգում: Շինմոնտաժային աշխատանքների կատարման ընթացքում պահպանվելու են շինարարությունում անվտանգության տեխնիկայի վերաբերյալ շինարարական նորմերի և կանոնների պահանջները:

4 Բանվորների անվտանգության տեխնիկայի ուսուցման, հրահանգման ժամանակին և որակով անցկացման, անհատական պաշտպանական միջոցների վիճակի և կիրառման, արտադրական անվտանգության և արտադրական սանիտարահիգիենիկ անվտանգության հետ կապված բոլոր միջոցառումների կատարման հսկողությունը վերապահվում է աշխատանքներն իրականացնող կազմակերպությանը:

Անհրաժեշտ է ավելի հետևողական մշտադիտարկումներ իրականացնել շինարարական գործունեության ոլորտում՝ արձանագրելով շինհրապարակի որակի, բանվորական հագուստի կուլտուրայի, անվտանգության կանոնների հնարավոր անհամաչափությունները:

Իրականացվող շինարարական աշխատանքների ընթացքում կառուցապատողի կառաջնորդի Առողջապահության նախարարի 2012 թվականի սեպտեմբերի 19-ի թիվ 15-Ն, իսկ շահագործման ժամանակ 2017 թվականի մարտի 28-ի թիվ 12-Ն հրամաններով հաստատված սանիտարական կանոնների և նորմերի պահանջներով:

2.1 Հիմնական շինարարական մեքենաների և մեխանիզմների պահանջարկը

Հիմնական շինարարական տեխնիկայի պահանջարկը որոշվում է աշխատանքների ծավալների, մեխանիզմների և մեքենաների միջին արտադրողականության և աշխատանքների կատարման ընտրված եղանակների հիման վրա: Հիմնական մեքենաների և մեխանիզմների անվանացանկը բերված է ստորև՝

N Ը/Կ	ԱՆՎԱՆՈՒՄԸ	Չ/Մ	ՔԱՆԱԿ
1	ԵՎՏՈՒՆԵՆԱԹՍՓ ՄԵՔԵՆԱ 'ԿԱՍԱՉ'	ՀԱՏ	8
2	'ԳԵՏ-ԲԱՅ' ԷԼՍԿԱԿԱՏՈՐ 'CAT' ՖԻՐՄԱՅԻ	ՀԱՏ	2
3	ԲՈՒՐՆԱՅԻՆ-ՍՄԲՈՐՁԻՉ 'CAT' ՖԻՐՄԱՅԻ	ՀԱՏ	2
4	ԵՎՏՈՎՈՐՈՒԿ XCT 25L5 ՄԱԿՆԻՇԻ	ՀԱՏ	2
5	ԲԵՏՈՆԱՏԱՐ ՄԵՔԵՆԱ (ՊՏՏՎ. ԹԱՓՔՈՎ)	ՀԱՏ	6
6	ԲԵՏՈՆԱՆՏԱՑՆՈՂ ՍԱՐՔ /ԽՈՐՔԱՅԻՆ/	ՀԱՏ	6
7	ԲԵՏՈՆԱՆՏԱՑՆՈՂ ՍԱՐՔ /ՄԱԿԵՐԵՎՈՒՅԹԱՅԻՆ/	ՀԱՏ	6
8	ԵՈՎԿՑՄԱՆ ԱԳՐԵԳԱՏ CTH-550	ՀԱՏ	8

Շինարարական տեխնիկայի համար համապատասխան վառելիքի լիցքավորումը և յուղումը իրականացվելու է շինհրապարակից դուրս լցակայաններում կամ սպասարկման կետերում:

Շինարարական աշխատանքների իրականացման համար անհրաժեշտ բետոնի խառնուրդը կմատակարարվի բետոնատար ավտոմեքենաներով, մասնագիտացված ընկերության կողմից, պայմանագրային հիմունքներով:

2.2 Շինարարության ժամկետները

Շինարարության նորմատիվ տևողությունը որոշվել է հիմնական աշխատանքների ծավալների, աշխատատարության հաշվարկման և տեխնոլոգիական հաջորդականության հաշվառման հիման վրա:

Օբյեկտի կառուցման ընդհանուր տևողությունը կազմում է **30 ամիս, 2,5 օրացուցային տարի** :

2.3 Հիմնական շինարարական աշխատանքների և ռեսուրսների ծավալները

Հողային աշխատանքներ`

Հանույթ` 62270մ³

Ետլիցք` 11000մ³

Ավելացած հողային զանգվածը կտեղափոխվի Երևան քաղաքապետարանի կողմից օրենքով սահմանված վայր, համապատասխան թույլտվություն ստանալուց հետո:

Շինարարությունում աշխատողների ընդհանուր թիվը` 140 մարդ, որից

- Ինժեներատեխնիկական անձնակազմ - 7 մարդ
- Արհեստագործներ և բանվորներ - 37 մարդ
- Մեքենավարներ և օգնականներ – 96 մարդ

2.3.1 Նյութերի և բնառեսուրսների օգտագործում

Մարզադպրոցի կառուցման ժամանակ օգտագործվում են տարբեր շինարարական նյութեր, այդ թվում երկաթբետոն, մետաղ, ավազ, ցեմենտ, ներկանյութեր, բետոնյա կոնստուկցիաներ, մետաղական կոնստուկցիաներ և այլն:

Բնառեսուրսներից օգտագործվելու է ջուր` տարածքների ջրցանի, հողի/գրունտի խոնավացման համար` և շինանձնակազմի խմելու կենցաղային նպատակների համար:

a)Շինանձնակազմի կենցաղային և տնտեսական ջրածախսը որոշվում է հետևյալ բանաձևով`

$$W_{\text{խ.տ.}} = (n \times N + n_1 \times N_1) \times T, \text{ որտեղ}$$

n – ԻՏ աշխատողների, ծառայողների թվաքանակն է` 7 մարդ

N– ԻՏԱ ջրածախսի նորմատիվն է` 0.016 մ³օր/մարդ

n₁– սպասարկող աշխատողների թվաքանակն է` 133 մարդ

N₁ – սպասարկողների ջրածախսի նորմատիվն է` 0.025 մ³օր/մարդ

T – աշխատանքային օրերի թիվն է՝ 780 օր

$W_{\text{խ.տ.}} = (7 \times 0.016 + 133 \times 0.025) \times 780 = 2680.86 \text{ մ}^3/\text{շին. ժամ. կամ } 3.437 \text{մ}^3/\text{օր:}$

բ) Ջրցանի համար օգտագործվող ջրի ծախսը որոշվում է հետևյալ կերպ՝

$U_1 = S_1 \times K_1 \times T \times D$, որտեղ՝

S₁ – ջրվող տարածքի մակերեսը, 5790.3մ²,

K₁ – 1 մ² ջրցանի նորմը, 0.0015 մ³,

T – ջրցանի ժամանակահատվածը օրերով, 600

D – ջրցանի օրեկան քանակը, 2 անգամ

$U_1 = 5790.3 \times 0.0015 \times 600 \times 2 = 10422.54 \text{ մ}^3/\text{շին. ժամ. կամ } 17.37 \text{ մ}^3/\text{օր}$

Ընդամենը ջրօգտագործումը կկազմի 13103.4 մ³/շին. ժամ:

Բանվորկան և ԻՏԱ անձնակազմի կոմունալ-կենցաղային կարիքները հոգալու համար շինհրապարակում կտեղադրվեն ժամանակավոր բիոզուգարաններ, որոնք շինաշխատանքների ավարտից հետո կապամոնտաժվեն:

Շինհրապարակում սանիտարական կանոնները և նորմերը պահպանվելուն են համաձայն ՀՀ առողջապահության նախարարի 2012 թվականի սեպտեմբերի 19-ի N15-Ն հրամանի համաձայն:

Բանվորկան և ԻՏԱ անձնակազմի կոմունալ-կենցաղային կարիքները հոգալու և տարածքի ջրցանի համար ջրամատակարարումը կիրականացվի ավտոցիստերնով, պայամանագրային հիմունքներով:

3. ՆԱԽԱՏԵՍՎՈՂ ԳՈՐԾՈՒՆԵՈՒԹՅԱՆ ՏԱՐԱԾՔԻ, ԱՅԴ ԹՎՈՒՄ՝ ՇՐՋԱԿԱ ՄԻՋԱՎԱՅՐԻ ՀԱՄԱՌՈՏ ՆԿԱՐԱԳԻՐԸ ԵՎ ԻՐԱԴՐՈՒԹՅԱՆ ՄԽԵՄԱՆ

3.1 **Ֆիզիկաաշխարհագրական պայմանները**

Երևան քաղաքը գտնվում է Արարատյան դաշտավայրի հյուսիս-արևելյան մասում՝ չոր տափաստանային՝ կիսաանապատների տարրերով, լանդշաֆտային գոտում:

Երևան քաղաքի երկրաբանական կառուցվածքին մասնակցում են վերին պլիոցենից մինչև ժամանակակից հասակի նստվածքների համախմբեր, որոնք հիմնականում ներկայացված են հրաբխային, հրաբխ-նստվածքային ֆրակցիաներով:

Ժամանակակից ռելիեֆի ձևավորման պատմությունը սկսվում է վերին պլիոցենի ժամանակներից, երբ միոցենի նստվածքների հողմնահարված, էրոզիոն-դենուդացիոն մակերեսին սկսվել են տեղադրվել վերին պլիոցենի հասակի հրաբխային ապարներ, ինչպես նաև չորրորդական և ժամանակակից առաջացումներ:

Վարչական տեսակետից հետազոտվող տեղամասը տեղադրված է Երևան քաղաքի հյուսիսային կողմում, Մալաթիա-Սեբաստիա վարչական շրջանի տարածքում:

Գեոմորֆոլոգիական տեսակետից ուսումնասիրվող տարածքը տեղադրված է Եղվարդի հրաբխային սարավանդի սահմաններում, Հրազդան գետի աջափնյա հրաբխային բարձրավանդակի սահմաններում, գոգավորության կենտրոնական հատվածում

, տեղամասն իրենից ներկայացնում է լիցքային գրունտների կուտակման ճանապարհով հարթեցված տարածք: Կառուցապատված չէ:

Մակերեսի նիշերը տատանվում են 998.0-999.0 մետրի սահմաններում:

Նախնական զննման և փաստագրման արդյունքում կոմունիկացիոն հաղորդակցուղիներ չեն բացահայտվել:

Ջրային ցանցը տեղամասում քիչ զարգացած է: Տարածքի հիմնական ջրային երակ է հանդիսանում Հրազդան գետը, որի ռեժիմն ամբողջությամբ կարգավորված է տարատեսակ հիդրոտեխնիկական կառույցներով: Հիդրոերկրաբանական տեսակետից ուսումնասիրվող տարածքում ստորերկրյա ջրերը կապված են նեոգեն-չորրորդական հասակի հրաբխային առաջացումների չստորաբաժանված համախմբերի հետ, պատկանում են միջլավային և լավատակի ջրերի տարատեսակներին: Ըստ հրատարակված գրականության տվյալների ստորգետնյա ջրերը տեղամասում տեղադրված են 30.0 մետրից խորը

Երկրաբանական կառուցվածքը. Շրջանի և տեղամասի երկրաբանական կառուցվածքին մասնակցում են Նեոգեն Չորրորդականի հասակի հրաբխային առաջացումները՝ բազալտ, անդեզիտա-բազալտներ, հրաբխային խարամ և մոխիր, հրաբխային ավազներ և այլն, որոնք ծածկված են բերվածքային առաջացումների շերտախմբերով՝ խոշորա-բեկորային, մասամբ կավային գրունտներով:

Հորատման աշխատանքների ընթացքում մինչև 17.0 մետր խորությամբ փորված հորատանցքերում բացահայտվել են վերոհիշյալ բոլոր գրունտները:

Հիդրոերկրաբանական տեսակետից ստորգետնյա ջրերը կապված են Նեոգեն-Չորրորդականի հասակի հրաբխային առաջացումների չստորաբաժանված համախմբերի հետ, որոնք պատկանում են միջլավային և լավատակի ջրերի տարատեսակներին, որոնք հորատանցքերով մինչև 15.0 մետր խորությունը չեն բացահայտվել, համաձայն ֆոնդային նյութերի տվյալների դրանք տեղադրված են 30.0 մետրից խորը: Սակայն մակերեսային ջրերը, ներթափանցելով գրունտային զանգվածների խորը տեղադրված շերտերի մեջ, կուտակվելով և զետեղվելով հրաբխային առաջացումների պալեոտելիեֆի "փոս ընկած", ճկված, խորդ ու բորդությունների մասերում, կարող են առաջացնել "թաքնված" ջրափոսեր, ջրակալված և խոնավացած տեղամասեր(վերնաջրեր):

Վտանգավոր ֆիզիկա-երկրաբանական պրոցեսները և երևույթները, փլուզում, սողանք, կարստ, որոնք կարող են բացասական ազդեցություն ունենալ կառույցի հիմքերի վրա ներկա պահին բացակայում են: Սակայն անհրաժեշտ է նշել, որ տեղամասի երկրաբանա-լիթոլոգիական կտրվածքին մասնակցող կարբոնատային կեղևի, խճային և մանրախճային գրունտների լցանյութը ցուցաբերում է ենթաողողամաշման (супфозия) առանձնահատկություններ:

Կավային գրունտները (կավավազներ) առանձին շերտով բացահայտվել են միայն թիվ 6 հորատանցքում, դրանք մասամբ մանրախճային են, հազվադեպ բեկորներով: Կառուցվածքային առանձնահատկություններից կախված հնարավոր չի եղել դրանցից վերցնել առավել շատ չխախտված կառուցվածքի փորձանմուշներ:

3.2 Տարածքի երկրաբանալիթոլոգիական կառուցվածքը

Իրականացված աշխատանքների հիման վրա տեղամասի ինժեներա-երկրաբանական կառուցվածքում առանձնացվել են գրունտների հետևյալ տարատեսակերը՝

Շերտ թիվ-1 լիցքային գրունտ չպատկապնդված, խճա-մանրախճային և կավավազային կազմի, մասամբ մեծաբեկորներով, կավային և ավազային նյութի խառնուրդով մինչև 40%, երբեմն շինարարական թափոններով, տարածումը համատարած է, հզորությունը՝ 3.0-9.0 մետր:

Տեխնածին առաջացումներ

Շերտ թիվ-2 կավավազ, ավազակավ փոշային, փիզ պլաստիկ և կիսապինդ թանձրության, բաց դարչնագույն, դեղնավուն երանգով, տարահատիկ և փոշենման ավազային նյութի խառնուրդով, փոշենման ավազների նրբաշերտերով և ոսպնյակներով, խճի, մանրախճի հազվադեպ մեծաբեկորների պարունակությամբ, գրունտը տեղ-տեղ ցեմենտացած է, լցանյութը՝ սակավախոնավ, տարածումը սահմանափակ է, հզորությունը՝ 1.8-5.0 մետր:

Չորրորդականի հասակի էյուրվիա-պրոյուվիալ առաջացումներ

Շերտ թիվ-3 մանրախճային գրունտ, կավավազա-ավազային լցանյութով մինչև 45%, երբեմն խճի, հազվադեպ բեկորների պարունակությամբ, գրունտը միջին խտության է, լցանյութը՝ սակավախոնավ, տարածված է տեղամասի կենտրոնական մասերում:

Չորրորդականի հասակի էյուվիա-պրոյուվիալ առաջացումներ

Շերտ թիվ-4 խճային գրունտ մանրախճով, հրաբխային ապարներից, կավավազա-ավազային լցանյութով մինչև 30%, տեղ-տեղ կավավազի բներով և ոսպնյակներով, քարաբեկորները երբեմն պատված են կարբոնատային թաղանթով, գրունտը միջին խտության է, լցանյութը՝ սակավախոնավ, , հզորությունը՝ 2.0-5.0 մետր:

Չորրորդականի հասակի էյուվիա-պրոյուվիալ առաջացումներ

Շերտ թիվ-5 մեծաբեկորային գրունտ, բազալտ, անդեզիտա-բազալտներից, միջբեկորային կավավազա-ավազային լցանյութով մինչև 10%, տեղ-տեղ խճի և մանրախճի բներով և ոսպնյակներով, գրունտը միջին խտության է, լցանյութը՝ սակավախոնավ, տարածումը համատարած է, հզորությունը՝ 2.0-3.0 մետր:

Չորրորդականի հասակի էյուվիա-պրոյուվիալ առաջացումներ

3.3 Կլիման

Ընդհանուր առմամբ Երևանի կլիման արտահայտված ցամաքային բնույթ է կրում՝ շոգ և չոր ամառներին հաջորդում են չափավոր ցուրտ, անկայուն ձնածածկով ձմեռները: Կլիմայի առանձնահատկությունները պայմանավորված են. ամռանը՝ հարավից՝ չոր տաք օդային զանգվածների, ձմռանը՝ հյուսիսից՝ ցուրտ օդային զանգվածների ներխուժումով:

Տեղանքի կլիմայական պայմանները բերված են ըստ Երևան-«Էրեբունի» օդերևութաբանական կայանի տվյալների:

Ջերմաստիճանի բացարձակ մինիմումը ոչ ցածր է քան -30 °C, բացարձակ մաքսիմումը հասնում է +42 °C: Օդի միջին ջերմաստիճանները ըստ ամիսների Երևան քաղաքի հարավային արդյունաբերական շրջանի համար բերված են աղյուսակ 2.1-ում «Շինարարական կլիմատոլոգիա» СНиП II-7.01-96 տվյալների համաձայն:

Օդի միջին ջերմաստիճանը, °C

Աղյուսակ 2.1.

Միջին ջերմաստիճանը ըստ ամիսների												միջին տարեկան
I	II	III	IV	V	VI	VII	VIII	IX	X	XI	XII	
-3.4	-0.9	5.3	12.4	17.4	21.6	25.5	25.2	20.5	13.5	6.5	-0.2	12.0

Օդի հարաբերական խոնավության բնութագիրը ըստ Երևան-«Էրեբունի» մետեոկայանի տվյալների բերված է աղյուսակ 2.2-ում:

Օդի հարաբերական խոնավությունը, %

Աղյուսակ 2.2.

Միջինը ըստ ամիսների, %												միջին տարեկան
I	II	III	IV	V	VI	VII	VIII	IX	X	XI	XII	
78	73	63	55	55	49	45	44	49	60	72	78	60

Տեղումների բնութագիրը ըստ Երևան-«Էրեբունի» օդերևութաբանական կայանի տվյալների բերված է աղյուսակ 2.3-ում: Էրեբունի կայանը գտնվում է 888 մ ծ.մ. բարձրության վրա: Կլիման բնութագրվում է տեղումների ցածր քանակով: Տեղումների միջին տարեկան նորման չի գերազանցում 316 մմ: Շրջակայքում գոլորշիացման էներգետիկական հնարավորությունները զգալիորեն գերազանցում են տեղումների քանակը, այդ պատճառով կլիման չոր է:

Ձյան ծածկույթի առավելագույն դեկադային բարձրությունը կազմում է 58 սմ, ճնշումը – 70 կգ/մ²: Գրունտի սառչման առավելագույն խորությունը կազմում է 60 սմ: Ձյան ծածկույթով օրերի միջին քանակը կազմում է 48: Հաստատուն ծածկույթը գոյանում է ոչ ամեն տարի:

Տեղումների բնութագիրը

Աղյուսակ 2.3.

Տեղումների քանակը _____ միջին _____, մմ												տարեկան
մաքսիմալ օրական												
I	II	III	IV	V	VI	VII	VIII	IX	X	XI	XII	
<u>24</u>	<u>26</u>	<u>32</u>	<u>43</u>	<u>52</u>	<u>27</u>	<u>13</u>	<u>10</u>	<u>13</u>	<u>26</u>	<u>28</u>	<u>22</u>	316
21	23	34	29	42	31	29	26	51	35	36	28	51

Քամու նվազագույն միջին արագությունը հուլիս ամսին, որի կրկնվողությունը հասնում է 16 տոկոս, կազմում է 7.2 մ/վրկ: Քամու բացարձակ առավելագույն արագությունը 20 տարի մեկ անգամ հասնում է 24 մ/վրկ: Նորմատիվ հողմաբեռնվածքը կազմում է 45 կգ/մ²:

Քամու ակտիվությունը ռեգիոնում ըստ Երևան-«Էրեբունի» մետեոկայանի տվյալների բերված է աղյուսակ 2.4-ում:

Քամու բնութագիրը

Աղյուսակ 2.4.

ամիս	քամու կրկնվողությունն ըստ ուղղությունների և անդորրի, %								
	քամու միջին արագությունը, մ/վրկ								
	Հս	ՀսԱրլ	Արլ	ՀվԱրլ	Հվ	ՀվԱրմ	Արմ	ՀսԱրմ	Անդորր
I	<u>3</u> 2.0	<u>10</u> 2.1	<u>13</u> 2.2	<u>16</u> 2.8	<u>20</u> 2.6	<u>26</u> 2.3	<u>9</u> 2.7	<u>3</u> 3.4	78

IV	<u>7</u> 3.1	<u>14</u> 2.9	<u>8</u> 2.4	<u>18</u> 3.5	<u>18</u> 3.0	<u>16</u> 3.0	<u>13</u> 4.1	<u>6</u> 3.4	50
VII	<u>17</u> 5.5	<u>31</u> 5.9	<u>3</u> 2.2	<u>9</u> 2.4	<u>16</u> 2.1	<u>13</u> 2.5	<u>7</u> 2.7	<u>4</u> 4.6	40
X	<u>5</u> 2.7	<u>18</u> 2.3	<u>10</u> 1.8	<u>11</u> 2.5	<u>19</u> 2.2	<u>22</u> 2.2	<u>10</u> 2.8	<u>5</u> 3.7	70

Արեգակնային փայլի տևողության, ճառագայթման ուժգնության բնութագիրը և ամպամած օրերի քանակը բերված են 2.5 – 2.7 աղյուսակներում:

Արեգակնային ճառագայթում (Երևան)

Աղյուսակ 2.5.

Գումարային ճառագայթում (ուղիղ + ցրված), որը մուտք է գործում հորիզոնական մակերևույթ անամպ երկինքի դեպքում, ՄՋ/մ ²												միջին տարեկան
I	II	III	IV	V	VI	VII	VIII	IX	X	XI	XII	
264	423	586	804	1043	1182	106 8	104 7	842	620	339	214	700

Արեգակնային փայլի տևողությունը (Երևան “Ագրո”)

Աղյուսակ 2.6.

Տևողությունը ըստ ամիսների, ժամ												տարեկան
I	II	III	IV	V	VI	VII	VIII	IX	X	XI	XII	
89	118	169	212	283	334	359	352	300	246	144	90	2696

Ամպամած օրերի քանակը (Երևան “Ագրո”)

Աղյուսակ 2.7.

Ըստ ամիսների, օր												տարեկան
I	II	III	IV	V	VI	VII	VIII	IX	X	XI	XII	
10	6	4	2	0.2	0.1	0	0.1	0.3	1	4	11	39

Տարվա հաշվարկային կլիմայական պարամետրերը բերված են 2.8 – 2.9 աղյուսակներում:

Կլիմայական բնութագիրը տարվա ցուրտ ժամանակահատվածում, Երևան-Էրեբունի

Աղյուսակ 2.8.

Օդի ջերմաստիճանը, °C										Ամենացուրտ ամսվա օդի հարաբերական խոնավությունը, %		Մթնոլորտային տեղումներ և գրունտի սառչման խորությունը		Քամի	
ամենա ցուրտ օրվա		ամենա ցուրտ հինգօրյակի		ամենացուրտ ժամանակահատվածում	բացարձակ նվազագույնը	ամենացուրտ ամսվա միջին օրական ամպլիտուդա	Տևողությունը (օր) միջին ջերմաստիճանը (°C) ժամանակահատվածում, երբ միջին օրական ջերմաստիճանը ոչ ավելի քան՝								
ապահովվածություն							միջինը ամենացուրտ ժամանակահատվածում	-	8.3	0	8	10	միջին ամսական	միջին ամսական ժամը 15-ին	տեղումների քանակը նոյեմբեր-մարտ ամիսներին, մմ
0.98	0.92	0.98	0.92	-3.6	-	8.3				70 -2.4	140 1.0	159 1.8			

Կլիմայական պարամետրերը տարվա տար ժամանակահատվածում, Երևան-Էրեբունի

Աղյուսակ 2.9.

Օդի ջերմաստիճանը, °C					Ամենատաք ամսվա օդի հարաբերական խոնավությունը, %		Մթնոլորտային տեղումներ, մմ		Քամի	
ապահովվածություն		Քացարձակ առավելագույնը	ամենատաք ամսվա միջին առավելագույնը	ամենատաք ամսվա միջին օրական ամառվիտուրա	միջին ամսական	միջին ամսական ժամը 15-ին	տեղումների քանակը ապրիլ-հոկտեմբեր ամիսներին	օրական մաքսիմում	գերակշռող ուղղությունը հունիս-օգոստոս ամիսներին	հուլիսին միջին արագություններ ից նվազագույնը, ըստ ռումբերի, մ/վրկ
0.95	0.99									
32	34	42	33	15.6	45	28	154	51	Հվ	2.1

3.4 Օդային ավազան

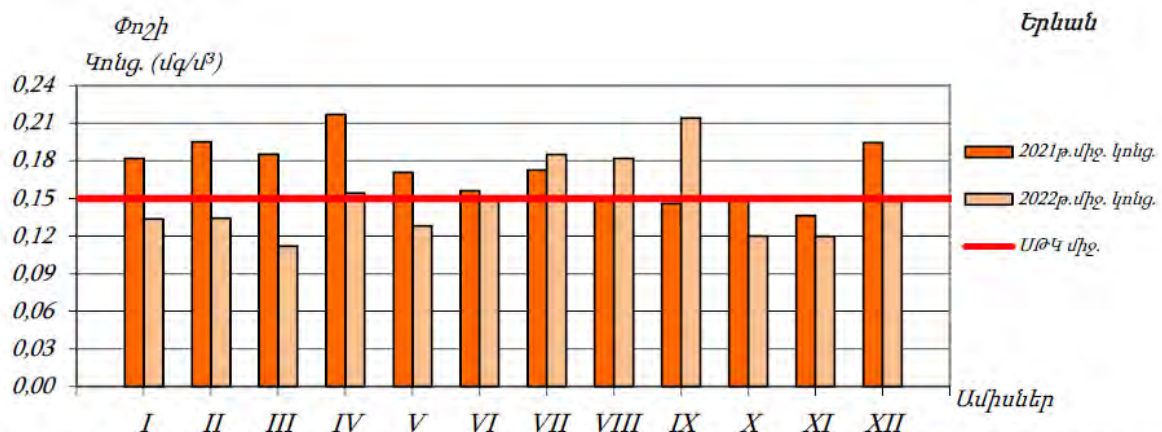
Երևան քաղաքի մթնոլորտային օդի աղտոտվածությունը վերահսկվում է ՀՀ շրջակա միջավայրի նախարարության «Հիդրոօդերևութաբանության և մոնիթորնգի կենտրոն» ՊՈԱԿ-ի կողմից:

Երևան քաղաքում կատարվել են փոշու, ծծմբի երկօքսիդի, ազոտի երկօքսիդի և գետնամերձ օզոնի դիտարկումներ: Քաղաքում գործում է 45 դիտակետ և 5 դիտակայան: 2022 թվականին Երևան քաղաքի մթնոլորտային օդում որոշված ցուցանիշների միջին տարեկան կոնցենտրացիաները չեն գերազանցել համապատասխան ՍԹԿ-ները: Իրականացված դիտարկումների 31%-ում դիտվել են փոշու, 29%-ում՝ ազոտի երկօքսիդի, 3%-ում՝ ծծմբի երկօքսիդի, 0.1%-ում՝ գետնամերձ օզոնի գերազանցումներ համապատասխան ՍԹԿ-ներից, ինչը կարող է պայմանավորված լինել ինչպես բնակլիմայական պայմաններով և աղտոտման աղբյուրներով, այնպես էլ կանաչ տարածքների սակավությամբ: Քաղաքում մթնոլորտային օդի աղտոտման հիմնական աղբյուրներ են հանդիսանում տրանսպորտը, արդյունաբերությունը, էներգետիկան, քաղաքաշինությունը:

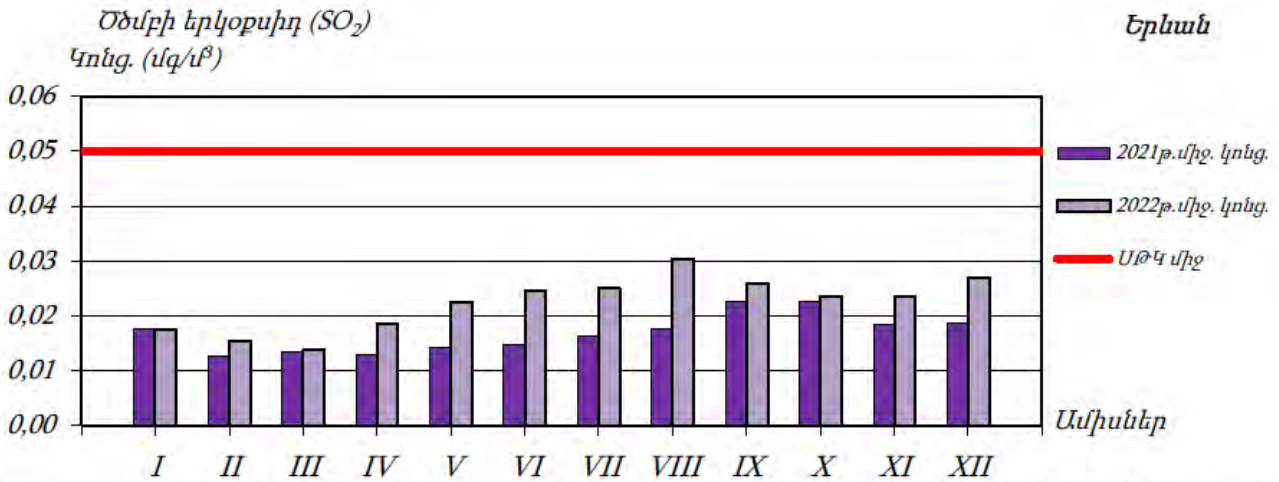
2021 թվականի տվյալների համաձայն քաղաքում անշարժ աղբյուրներից արտանետված վնասակար նյութերում գերակշռում են ածխաջրածինները, ածխածնի օքսիդը, փոշին, ազոտի օքսիդները և ծծմբային անհիդրիդները:

Աղյուսակ 14. Երևան քաղաքի մթնոլորտային օդի դիտարկումների արդյունքները, 2022թ.

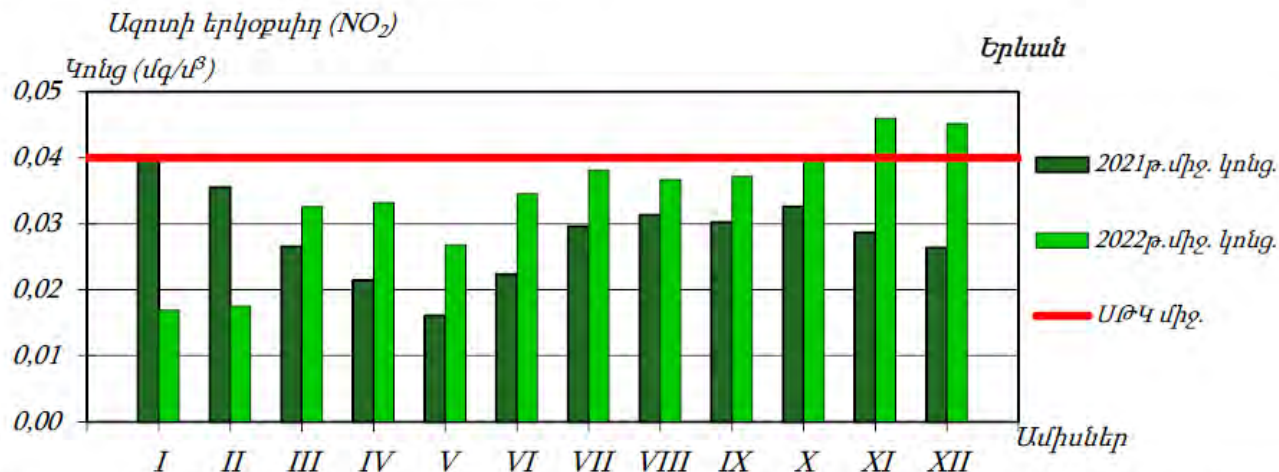
Որոշվող միացություն (դիտակայանի քանակ)	Դիտարկված առավելագույն կոնցենտրացիա, մգ/մ ³ (դիտակայանի համար)	ՍԹԿ-ից գերազանցումների քանակ		Միջին տարեկան կոնցենտրացիա, մգ/մ ³	ՍԹԿ միջին օրական, մգ/մ ³
		>1 ՍԹԿ	>5 ՍԹԿ		
Ծծմբի երկօքսիդ (5)	0.090 (դիտ. N18)	52	0	0.022	0.05
Ազոտի երկօքսիդ (5)	0.148 (դիտ. N7)	367	0	0.029	0.04
Փոշի (5)	1.805 (դիտ. N8)	560	15	0.147	0.15
Գետնամերձ օզոն (5)	0.030 (դիտ. N8)	1	0	0.006	0.03



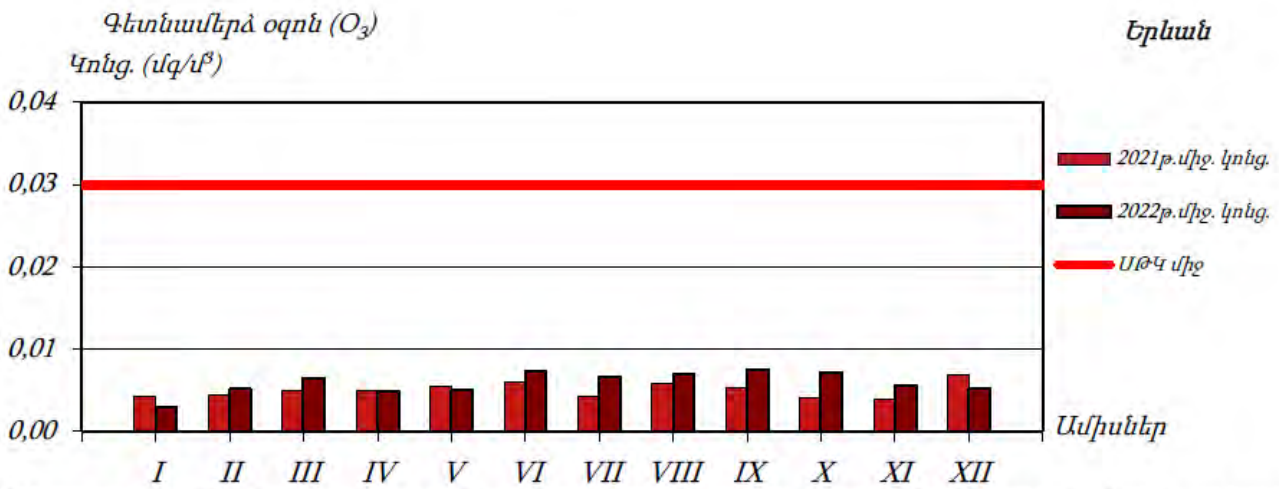
Գծապատկեր 18. Երևան քաղաքի մթնոլորտային օդում փոշու միջին ամսական կոնցենտրացիայի փոփոխությունը 2021-2022 թթ.



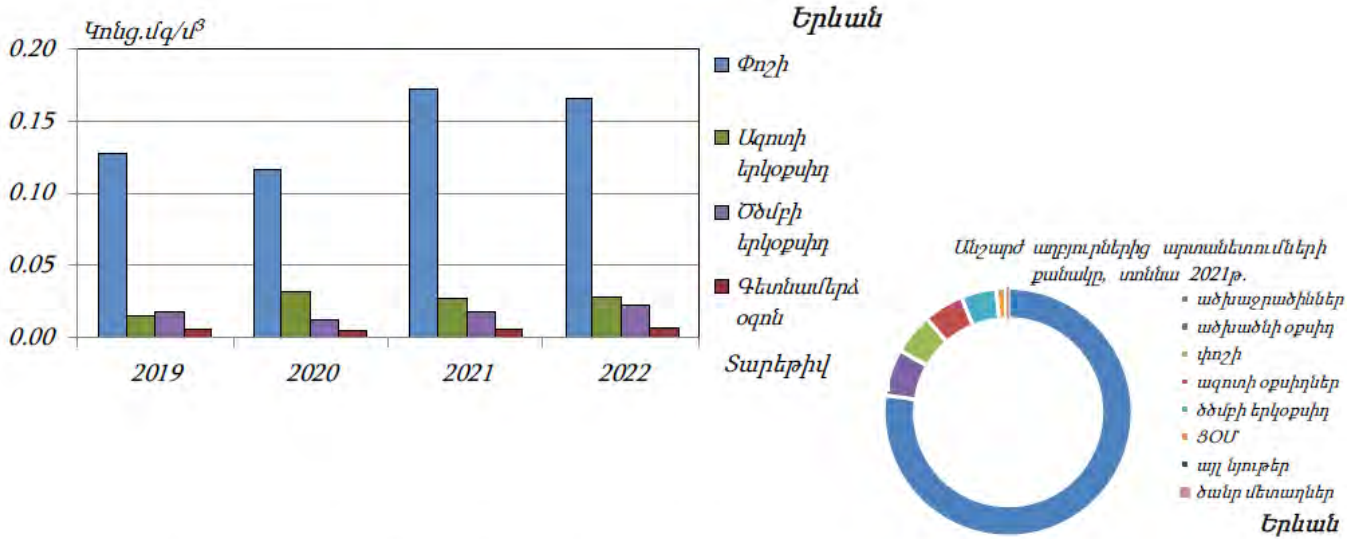
Գծապատկեր 19. Երևան քաղաքի մթնոլորտային օդում ծծմբի երկօքսիդի միջին ամսական կոնցենտրացիայի փոփոխությունը 2021-2022 թթ.



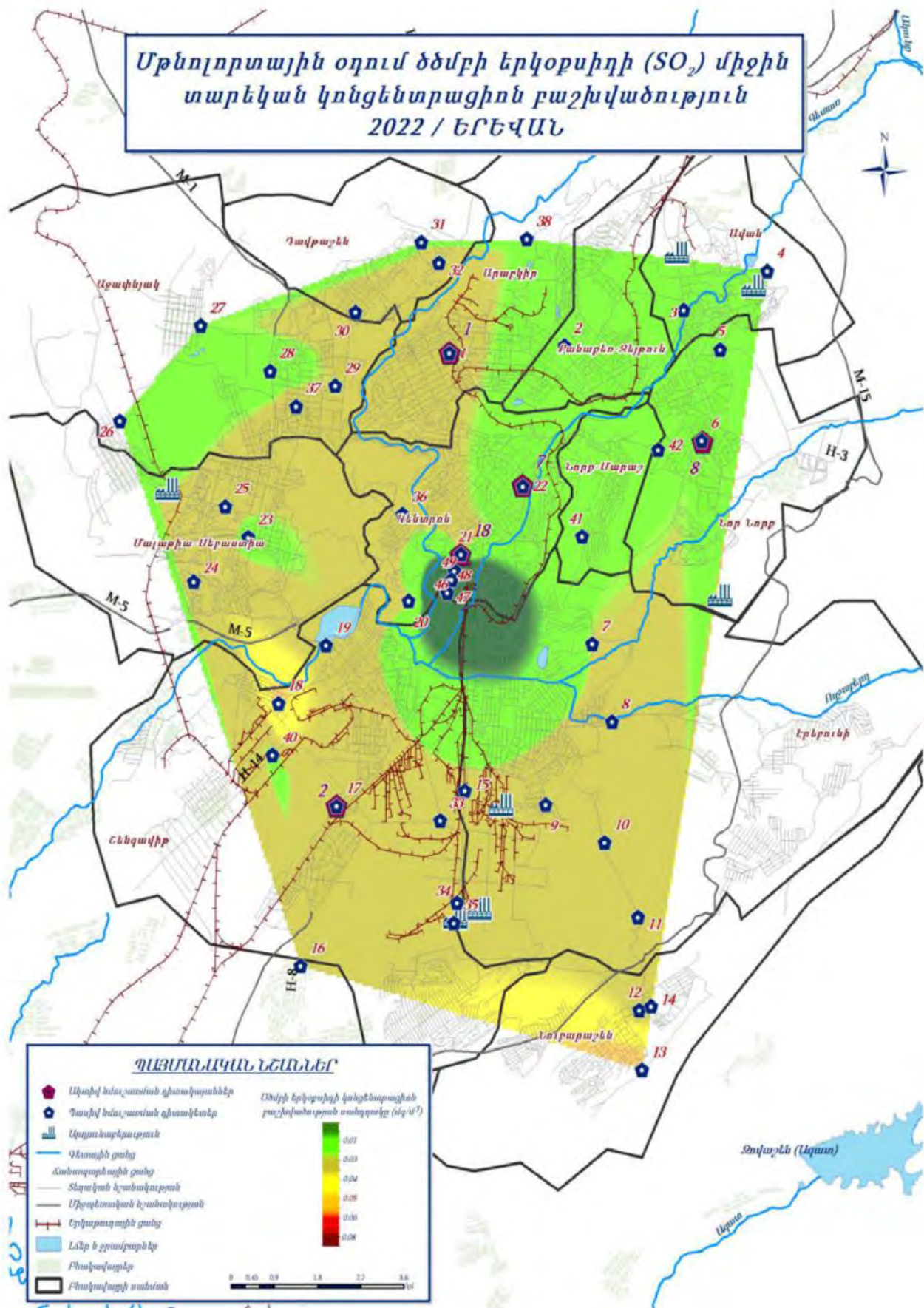
Գծապատկեր 20. Երևան քաղաքի մթնոլորտային օդում ազոտի երկօքսիդի միջին ամսական կոնցենտրացիայի փոփոխությունը 2021-2022 թթ.

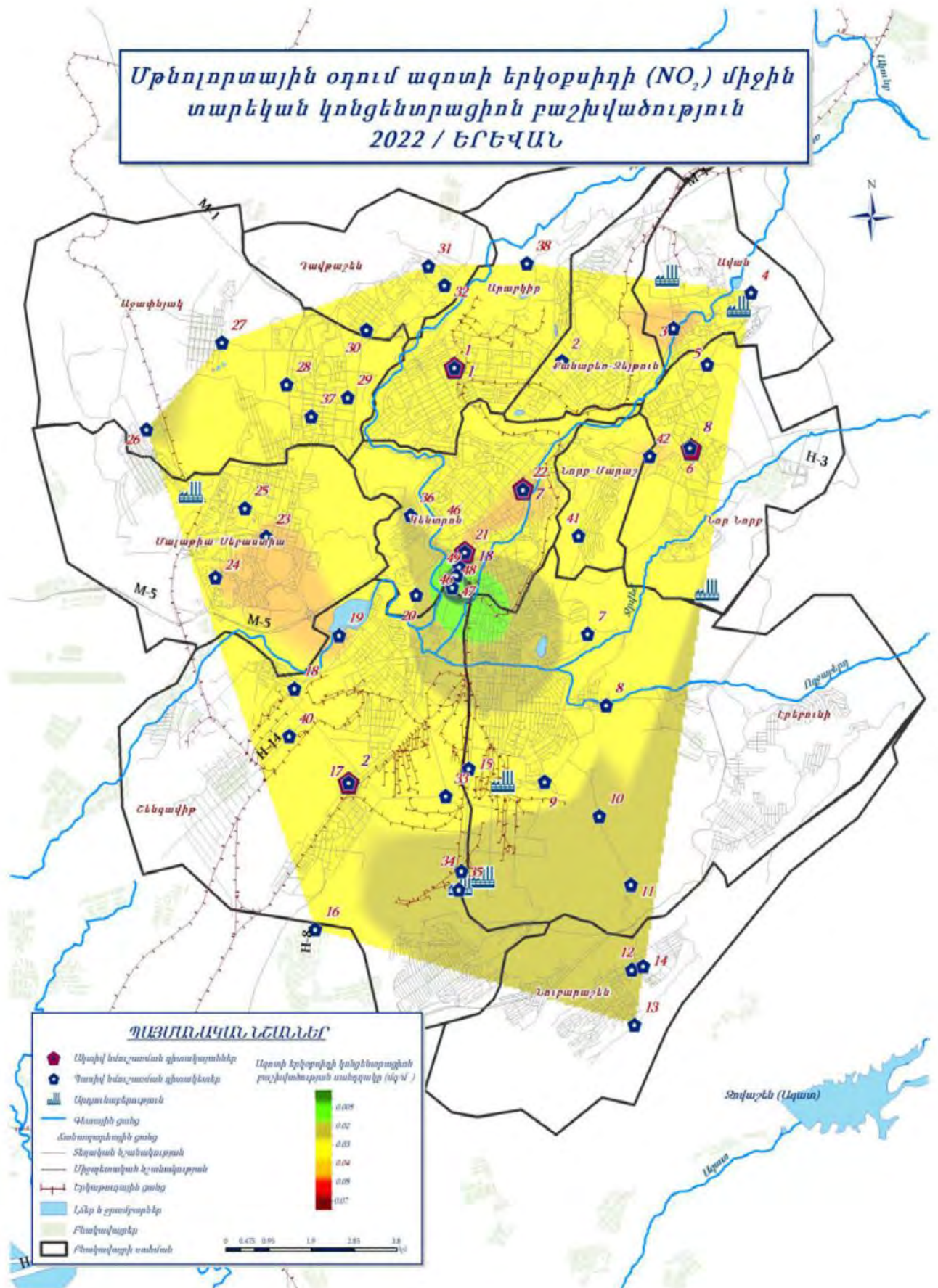


Գծապատկեր 21. Երևան քաղաքի մթնոլորտային օդում գետնամերձ օզոնի միջին ամսական կոնցենտրացիայի փոփոխությունը 2021-2022 թթ.



Գծապատկեր 22. Երևան քաղաքի մթնոլորտային օդում աղտոտիչների միջին տարեկան կոնցենտրացիայի փոփոխությունը և անշարժ աղբյուրներից վնասակար նյութերի արտանետումները





Սույն հայտում նախատեսված միջոցառումների արդյունքում՝ օդային ավազանի աղտոտվածության լրացուցիչ ավելացում չի սպասվում:

3.5 Ջրային ռեսուրսներ

ՀՀ տարածքում ջրային ռեսուրսների ֆոնային աղտոտվածությունը նույնպես վերահսկվում է «ՀՄԿ» ՊՈԱԿ-ի կողմից, որի տվյալները 2022 թվականի ամփոփ տեղեկանքից բերված են ստորև:

ՀՀ կառավարության կողմից «Կախված տեղանքի առանձնահատկություններից՝ յուրաքանչյուր ջրավազանային կառավարման տարածքի ջրի որակի ապահովման նորմերը սահմանելու մասին» որոշմամբ (ՀՀ կառավարության 2011 թվականի հունվարի 27-ի N 75Ն որոշում) ՀՀ-ում մակերևութային ջրերի որակի գնահատման համակարգը ջրի քիմիական որակի յուրաքանչյուր ցուցանիշի համար տարբերակում է կարգավիճակի հինգ դաս՝ «գերազանց» (1-ին դաս), «լավ» (2-րդ դաս), «միջակ» (3-րդ դաս), «անբավարար» (4-րդ դաս) և «վատ» (5-րդ դաս): Ջրի քիմիական որակի ընդհանրական գնահատականը ձևավորվում է վատագույն որակ ցուցաբերող ցուցանիշի դասով:

ՀՀ տարածքում ջրերի կառավարումը կատարվում է 14 գետավազանային կառավարման տարածքների միջոցով:

Հրազդանի ջրավազանային կառավարման տարածք

Հրազդան գետի Երևանի հատվածում ջուրը «վատ» որակի է (5-րդ դաս). պայմանավորված է լուծված թթվածնով, ԹԿՊ₅-ով, ԹՔՊ-ով, ամոնիում և ֆոսֆատ իոններով, մանգանով, ընդհանուր անօրգանական ազոտով, ընդհանուր ֆոսֆորով և կախված մասնիկներով:

Գետառ գետի ջրի որակը գետաբերանի հատվածում գնահատվել է «վատ» (5-րդ դաս)՝ պայմանավորված ամոնիում, նիտրիտ, ֆոսֆատ իոններով և վանադիումով:

Նախատեսվող գործունեությունը ջրային ավազանի աղտոտվածությունը չի ավելացնի, քանի որ նախատեսված են անհրաժեշտ միջոցառումներ հնարավոր ազդեցությունների նվազեցմանն ուղղված:

3.6 Հողերի նկարագիրը

Հողերը

Տարածաշրջանում հանդիպում են հողածածկի հետևյալ տիպերը.

- ❖ Բաց շագանակագույն խճաքարային տեղ-տեղ կարբոնատային ցեմենտացած
- ❖ Կիսաանապատային գորշ խճաքարային տեղ-տեղ կարբոնատային
- ❖ Պլեոհիդրոմորֆ կապակցված մնացորդային ալկալիացած աղակալած:

3.7 Հողային ռեսուրսներ

Մարգագործի կառուցման նախագիծը ենթադրում է հողային աշխատանքների իրականացում: Կատարվելու է մոտ 62270 մ³ ընդհանուր ծավալով հողային զանգվածի հանույթ և 11000մ³ հետլիցք: Ավելցուկային 51270մ³ ծավալով հողային զանգվածը կտեղափոխվի Երևանի քաղաքապետարանի կողմից օրենքով սահմանված կարգով հատկացված վայր: Հողային ռեսուրսների պահպանության նպատակով`

- Շինարարական նյութերը կտեղադրվեն հատուկ նախատեսված հարթակի վրա,
- Շինարարական սարքավորումներից նավթանյութերի արտահոսքի հավանականությունը նվազեցնելու նպատակով, անհրաժեշտ է, որ այդ տարածքներում ապահովվի սարքավորումների և մեքենաների պատշաճ տեխնիկական վիճակ:
- Այն հատվածներում, որոնք նախատեսված են շինարարական տեխնիկայի տեխնիկական սպասարկման և կայանման համար պետք է տեղադրել ավագ կամ մանրախիճ: Այն դեպքերում, երբ մեքենաներից և սարքավորումներից կլինի վառելիքի և/կամ քսայուղերի արտահոսք, ապա պետք է փոված ավազը կամ մանրախիճը տեղափոխել համապատասխան աղբավայր և այն փոխարինել նորով:
- աշխատանքների ավարտից հետո կմաքրվեն բոլոր տարածքները և առաջացած թափոնները կտեղափոխվեն ինքնակառավարման մարմնի կողմից հատկացված աղբավայր,
- տարածքը կբարեկարգվի և կմաքրվի շինարարական աղբից:

3.8 Բուսական աշխարհ

Երևան քաղաքը գտնվում է Արարատյան դաշտավայրի հյուսիս-արևելյան մասում, չոր տափաստանային` կիսաանապատների տարբերով, լանդշաֆտային գոտում:

Երևանի ֆլորիստիկ շրջանի բուսականությունը օշինդրա-կիսաանապատային է վաղանցիկ կամ էֆեմերային բուսատեսաների գերակշռությամբ: Երևանյան լանդշաֆտի ամենաբնորոշ առանձնահատկությունն այն է, որ այստեղ բնականորեն չեն աճում ծառաբույսեր, բացառությամբ մի քանի կիսաթփերի: Հետևաբար, Երևանում ծառերն ու թփերը կարելի է աճեցնել միայն ոռոգման առկայությամբ:

Երևանյան լանդշաֆտում հանդիպում են բուսական համակեցությունների հետևյալ 2 ենթատիպերը` 1. Ֆրիգանա (Ժայռային բուսականություն), 2. Տոմիլյար (անապատային): Տարածքներին բնորոշ են հիմնականում կիսաանապատային բուսականության պետրոֆիլ տարբերակները, օշինդրա-էֆեմերային և հալոֆիլ, պսամոֆիլ անապատային բուսատեսակներով:

Գործունեության ենթակա տարածքում տարածված է կիսաանապատային գոտուն բնորոշ բազմամյա խոտի տեսքով խառը աճած բուսականություն, մասնավորապես` Սեզ սողացող (*E. repens*), Սեզ սանրանմանը (*E. cristatum*), Սեզ մազակիրը (*E. trichophora*), Սեզ միջինը (*E. intermedia*), Սեզ երկարավունը (*E. elongatum*):

Կարմիր գրքում գրանցված բուսատեսակներ գործունեության ենթակա տարածքում չեն հայտնաբերվել:

3.9 Կենդանական աշխարհ

Երևանի շրջանում կենդանական աշխարհը ներկայացված է գերազանցապես անապատային և կիսաանապատային լանդշաֆտների բնորոշ տեսակներով:

Բնական լանդշաֆտների ֆաունան բազմազան է, այստեղ հանդիպում են՝ կաթնասունների շուրջ 20 տեսակ:

Տարածված են նաև կաթնասունների ֆաունայի ոչ ցանկալի ներկայացուցիչներ, մասնավորապես՝ սև և մոխրաույն առնետները, տնային մուկը: Թռչուններից հանդիպում են շուրջ 100 տեսակ, որոնց մեծ մասը բնադրում են:

Սողուններից հանդիպում են շուրջ 20 տեսակ, երկկենցաղներից հայտնի է 4 տեսակ: Երկկենցաղներից հանդիպում է լճային գորտը, սիրիական սխտորագորտը, կանաչ դողոշը, մողեսներից՝ կլորագլխիկը, օձագլխիկը և երկարատու սցինկը, օձերից՝ կույր օձուկը, ռնգեղջյուր օձը: Բազմազան են թռչունները և միջատները: Թիթեռներից բնորոշ են սատիրները, խոշոր առագաստաթիթեռները:



Բնական լանդշաֆտներում բազմաթիվ են անողնաշարավոր կենդանիները: Առավել ուսումնասիրված են բզեզները, հայտնի է մոտ 500 տեսակ: Այլ միջատներից հայտնի են շուրջ 60 երկթև, 40 թաղանթաթևավոր, 130 թիթեռներ, 10-ից 20 տեսակ ուղղաթևեր, սարդեր, փափկամարմիններ, մոտ 30 տեսակ վահանակրեր և տզեր: Հրագդան գետում հանդիպում են ձկների 7 տեսակ:


Պետք է փաստել, որ դիտարկվող տարածքում և նրա հարակից տարածքներում արդեն իսկ առկա է մարդկային գործոնը, առկա է կառուցապատում, տրանսպորտային երթևեկություն, մեքենաների շարժ և աղմուկ, ինչի պարագայում կենդանատեսակների հանդիպելը քիչ հավանական է, կամ բացառվում է:

Կառուցապատման ենթակա տարածքը չի առնչվում Մալաթիա-Սեբաստիա վարչական շրջանում գոյություն ունեցող մշակութային հուշարձանների, պահպանության ենթակա տարածքների հետ:

3.10 Պատմամշակութային հուշարձաններ







Ներկայացնում է Երևան քաղաքի Կենտրոն վարչական շրջանի պատմության և մշակութի հուշարձանների ցանկը: Ցանկում ներառված է ընդամենը 12 հուշարձան (4 միավոր):

հուշարձան	կառուցված	վայր, հասցե	կոորդ	համար անիշ	նշան	հավելյալ նշումներ	պատկեր
Սևադուլիսի համակառուց. Գիտությունների Ազգային Ակադեմիա	1958 թվական, 1970-ական թվականներ	Մարշալ Բաղրամյան պող. 24	40°11'32" հս. լ. 44°30'31" ա Վ. Ե. 	1.6/1	Յ	ճարտ.՝ Ս. Սաֆարյան, Մ. Մանվելյան, հիմնադրված՝ 1943 թվական	 Լուսանկար վերցնել







հուշարձան	կառուցված	վայր, հասցե	կոորդ	համարանիշ	նշան	հավելյալ նշումներ	պատկեր
Գլխավոր մասնաշենք	1958 թվական		40°11'32" hu .. 44°30'31" ա վ. Ե. 	1.6/1.1	Յ	ճարտ.՝ Ս. Սաֆարյան, Մ. Մանվելյան	 Լուսանկար վերբեռնել
Բարձրաքանդակների Գիտության երախտավորներին	1958 թվական		—	1.6/1.1.1	Յ	քանդակ՝ Ա. Սարգսյան, գլխավոր մասնաշենքի նիստերի դահլիճում	Լուսանկար վերբեռնել
Պաննոներ «Յայ գիտության կաճառներ». («Մետրոպ Մաշտոց», «Մովսես Խորենացի»)	1958 թվական		—	1.6/1.1.2	Յ	Նկ.՝ Վ. Խաչատրյան, գլխավոր մասնաշենքի 1-ին հարկի նախասրահում	Լուսանկար վերբեռնել
Ինստիտուտի շենք. Երկրաբանական գիտությունների ինստիտուտը	1958 թվական		—	1.6/1.2	Յ	ճարտ.՝ Ս. Սաֆարյան, Մ. Մանվելյան	 Լուսանկար վերբեռնել
Ինստիտուտի շենք. Մաթեմատիկայի և մեխանիկայի ինստիտուտները	1958 թվական		—	1.6/1.3	Յ	ճարտ.՝ Ս. Սաֆարյան, Մ. Մանվելյան	Լուսանկար վերբեռնել
Ակադեմիայի շենք. Յայկական գյուղատնտեսական ակադեմիան	1932 թվական, 1940 թվական, 1956 թվական	Տերյան փող. 74	40°11'26" hu .. 44°31'31" ա վ. Ե. 	1.6/2	Յ	Նախկինում՝ Գյուղատնտեսական ինստիտուտ, հիմնադրված՝ 1930 թվական, ճարտ.՝ Ս. Սաֆարյան	Լուսանկար վերբեռնել
Յուշադրյուր Երկրորդ աշխարհամարտում զոհված գյուղատնտեսական ինստիտուտի դասախոսներին և ուսանողներին	1985 թվական		—	1.6/2.1	Տ	ճարտ.՝ Ա. Մխիթարյան, շենքի դիմաց	Լուսանկար վերբեռնել
Առանձնատուն Յայկանուշ Դանիելյանի	1947 թվական	Մարշալ Բաղրամյան պող. 8	40°11'24" hu .. 44°30'47" ա վ. Ե. 	1.6/3	Տ	ճարտ.՝ Պ. Մսրյան	






հուշարձան	կառուցված	վայր, հասցե	կոորդ.	համարանիշ	նշան	հավելյալ նշումներ	պատկեր
							Լուսանկար վերբեռնել
Առանձնատուն Աղասի Խանջյանի (Ժողկոմխորհի)	1920-ական թվականներ	Հրազդանի ձորում, «Հրազդան» մարզադաշտից հս-ամ	—	1.6/4	S	ճարտ.՝ Ա. Թամանյան	Լուսանկար վերբեռնել
Առանձնատուն ՀԿԿ Կենտկոմի 1-ին քարտուղար Գրիգոր Հարությունյանի	1939 թվական	Մեսրոպ Մաշտոցի պող. 47	—	1.6/5	S	ճարտ.՝ Ս. Սաֆարյան, վրկո՝ 1985 թվական, այժմ՝ Ընդունելությունների տուն «Հրազդան-2»	Լուսանկար վերբեռնել
Աստղադիտարանի շենք	1926 թվական	Աբովյան և Տերյան փող. միջև, Ուսանողական պուրակ	40°11'25" հս լայն. 44°31'29" արևմտ. երկար. 	1.6/6	Հ	ճարտ.՝ Ա. Թամանյան	Լուսանկար վերբեռնել
Արդյունաբերական համակառույց. «Արարատ» գինեգործական արդյունաբերության միավորման համալիրը	1887-1910 թվականներ, 1938 թվական, 1945-1963 թվականներ	Իսակովի փող. 9	—	1.6/7	Հ		 Լուսանկար վերբեռնել
Գործարանի համալիր. Շուստովի (Թաիրյանի) Գինու-կոնյակի գործարանը	19-րդ դարի վերջ - 20-րդ դարի սկիզբ		—	1.6/7.1	Հ		 Լուսանկար վերբեռնել
Գինու մառան	1887 թվական		—	1.6/7.1.1	Հ		Լուսանկար վերբեռնել
Խմորման արտադրամասի մասնաշենք	19-րդ դարի վերջ - 20-րդ դարի սկիզբ		—	1.6/7.1.2	Հ		Լուսանկար վերբեռնել
Կոնյակի մառաններ	19-րդ դարի վերջ - 20-րդ դարի սկիզբ		—	1.6/7.1.3	Հ		Լուսանկար վերբեռնել
Պահեստի մասնաշենք	19-րդ դարի վերջ - 20-		—	1.6/7.1.4	Հ		Լուսանկար վերբեռնել


հուշարձան	կառուցված	վայր, հասցե	կոորդ.	համարանիշ	նշան	հավելյալ նշումներ	պատկեր
	րդ դարի սկիզբ						
Սպիրտի զտման մասնաշենք	1907 թվական		—	1.6/7.1.5	Հ	ճարտ.՝ Մ. ֆոն դեր Նոննե	Լուսանկար վերբեռնել
Տակառագործական արհեստանոցի մասնաշենք	19-րդ դարի վերջ - 20-րդ դարի սկիզբ		—	1.6/7.1.6	Հ		Լուսանկար վերբեռնել
«Արարատ» գինեգործական արդյունաբերության միավորման մառանների շենք	1937-1961 թվականներ		—	1.6/7.2	Հ	ճարտ.՝ Ռ. Իսրայելյան, Գ. Քոչար, կոնստ՝ Ա. Մարտիրոսյան	 Լուսանկար վերբեռնել
Բարձրաբանդակներ	1961 թվական		—	1.6/7.2.1	Հ	բանդակ՝ Ա. Հարությունյան, Եսփիզները՝ Ռ. Իսրայելյանի, շենքի ճակատին	Լուսանկար վերբեռնել
Հուշարձան՝ Գինու կոմբինատի հիմնադրման 100-ամյակին	1977 թվական		—	1.6/7.3	Տ	ճարտ.՝ Ս. Գուրգադյան, համալիրի բակում	Լուսանկար վերբեռնել
Վրդյունաբերական շենք. «Արարատ» արդյունաբերական միավորման կոնյակի գործարանի գլխավոր մասնաշենքը (Երևանի կոնյակի գործարան)	1944 թվական	Ծովակալ Իսակովի պող. 2	40°10'36" հս ... 44°29'51" ա վ. ե. 	1.6/8	Հ	ճարտ.՝ Հ. Մարգարյան, Բ. Արզումանյան	 Լուսանկար վերբեռնել
Բարձրաբանդակներ	1975 թվական		—	1.6/8.1	Տ	բանդակ՝ Ա. Հովսեփյան, դահլիճում	Լուսանկար վերբեռնել
Խաչքար	1579 թվական		—	1.6/8.2	Հ	բերված՝ Ջուղայից	Լուսանկար վերբեռնել
Հուշարձան՝ Մարգար Սեդրակյանի	1975 թվական		—	1.6/8.3	Տ	բանդակ՝ Ա. Հովսեփյան	Լուսանկար վերբեռնել
Արվեստանոց-թանգարան Մինաս Ավետիսյանի	1975 թվական	Նալբանդյան փող. 29	—	1.6/9	Տ		Լուսանկար վերբեռնել
Արվեստանոց-	1980	Մաշտոցի	40°11'25" հս	1.6/10	Տ	վրկո՝ 1987	Լուսանկար





հուշարձան	կառուցված	վայր, հասցե	կոորդ	համարանիշ	նշան	հավելյալ նշումներ	պատկեր
Թանգարան Գևորգ Գրիգորյանի (Ձիռտտո)	թվական	փող. 45ա	. . Ն. 44°31'01" ա վ. Ե.  HGRO			թվական	վերբեռնել
Բանկի շենք. Պետական բանկ	1933 թվական	Նալբանդյան փող. 6	—	1.6/11	S	բանկը հիմնադրվել է 1922 թվական, վրկո՝ 1996-2000 թվականներ, ճարտ.՝ Ն. Բան	 Լուսանկար վերբեռնել
Բարձրաբանդակ «Կժույ աղջիկը»	1939 թվական	Աբովյան պուրակ	—	1.6/12	S	բանդակ՝ վլծեմն իկ Ուրարտու , պուրակի հս կողմում	 Լուսանկար վերբեռնել
Բարձրաբանդակ «Չայկովսկի»	1982 թվական	Եզնիկ Կողբացու փող. 36	40°10'57" հս . . Ն. 44°30'44" ա վ. Ե.  HGRO	1.6/13	S	բանդակ՝ Ե. Գոջարաշյան, ճարտ.՝ Ջ. Թորոսյան, համանուն երաժշտական դպրոցի ճակատին	 Լուսանկար վերբեռնել
Բերդշեն Ծիծեռնակաբերդ	մ.թ.ա. 2-1 հզ, 3-13-րդ դարեր	Հրազդան գետի աջ ափին, «Ծիծեռնակաբերդ» զբոսայգու տարածքում	—	1.6/14	Հ	Մեծ եղեռնի զոհերի հուշահամալիրի ց 0, 6-0, 8 կմ աե	Լուսանկար վերբեռնել
Բնակելի տուն	1930 թվական	Աբովյան փող. 19	—	1.6/15	S	ճարտ.՝ Ա. Ահարոնյան, Հ. Մարգարյան	Լուսանկար վերբեռնել
Բնակելի տուն	1927 թվական	Աբովյան փող. 23	—	1.6/16	S	ճարտ.՝ Հ. Խիզանյան	Լուսանկար վերբեռնել
Բնակելի տուն՝ «Յոկ»-ի	1928 թվական	Աբովյան փող. 29	—	1.6/17	S		 Լուսանկար վերբեռնել





հուշարձան	կառուցված	վայր, հասցե	կոորդ	համարանիշ	նշան	հավելյալ նշումներ	պատկեր
Տուն-թանգարան Դերենիկ Դեմիրճյանի	1977 թվական	Աբովյան փող. 29	40°11'15" hu .. 44°31'21" ա վ. Ե. 	1.6/17.1	S	բնակելի տան 1-ին հարկում	Լուսանկար վերբեռնել
Հուշակոթող՝ Դերենիկ Դեմիրճյանի	1977 թվական	Աբովյան փող. 29	—	1.6/17.2	S	ճարտ.՝ Ռ. Ալավերդյան	 Լուսանկար վերբեռնել
Բնակելի տուն	1950-ական թվականներ	Աբովյան փող. 31	—	1.6/18	S	ճարտ.՝ Մ. Գրիգորյան	Լուսանկար վերբեռնել
Բնակելի տուն «Պրոֆեսորների»	1934 թվական	Աբովյան փող. 32	—	1.6/19	S	ճարտ.՝ Ս. Սաֆարյան	Լուսանկար վերբեռնել
Հուշակոթող «Հայ մշակույթի երախտավորներ»	1968 թվական		—	1.6/19.1	S	ճարտ.՝ Կ. Վարդանյան	Լուսանկար վերբեռնել
Բնակելի տուն Վլադիմիր Բրաժնիկովի	20-րդ դարի սկիզբ	Աբովյան փող. 68	—	1.6/20	S	ճարտ.՝ Վ. Միրզոյան	 Լուսանկար վերբեռնել
Բնակելի տուն Բաբանների	19-20-րդ դարեր	Ագաթանգեղոսի փող. 3	—	1.6/21	S	ճարտ.՝ Բորիս Մեհրաբյան	Լուսանկար վերբեռնել
Բնակելի տուն	1942 թվական	Ամիրյան փող. 3	40°10'43" hu .. 44°30'38" ա վ. Ե. 	1.6/22	S	ճարտ.՝ Կ. Հակոբյան	 Լուսանկար վերբեռնել
Բնակելի տուն	19-20-րդ դարեր	Գրիգոր Լուսավորչի փող. 7	—	1.6/23	S	պահպանված Է միայն գլխ. ճակատի քարե հատվածը, վերակառուցված , այժմ՝ «Եվրոմոտորս» ընկերության շենք	 Լուսանկար վերբեռնել





հուշարձան	կառուցված	վայր, հասցե	կոորդ	համարանիշ	նշան	հավելյալ նշումներ	պատկեր
Բնակելի տուն	19-րդ դար	Դեղատան փող. 13	—	1.6/24	S		 Լուսանկար վերբեռնել
Բնակելի տուն Արտեմ Յարայանի	19-20-րդ դարեր	Եկմայան 1-ին փող. նրբ, 9	—	1.6/25	S	պահպանվել է միայն գլխ. ճակատը	Լուսանկար վերբեռնել
Բնակելի տուն	20-րդ դարի սկզբ	Չափյան փող. 5 (Խորհուրդների փող. 19)	—	1.6/26	S		Լուսանկար վերբեռնել
Բնակելի տուն	1935 թվական	Չափյան փող. 8	40°10'36" հս ... 44°30'20" ա վ. ե.  HGRO	1.6/27		ճարտ.՝ Բ. Արազյան	 Լուսանկար վերբեռնել
Բնակելի տուն	1948 թվական	Չափյան փող. 10	40°10'34" հս ... 44°30'17" ա վ. ե.  HGRO	1.6/28	S	ճարտ.՝ Բ. Արազյան	 Լուսանկար վերբեռնել
Բնակելի տուն	18-րդ դար	Թաիրովի փող. 31	—	1.6/29	S		Լուսանկար վերբեռնել
Բնակելի տուն	1950-ական թվականներ	Թումանյան փող. 35	—	1.6/30	S	ճարտ.՝ Կ. Հակոբյան	 Լուսանկար վերբեռնել
Բնակելի տուն Աֆրիկյանների (ամառանոց)	20-րդ դարի սկիզբ	Ծովակալ Իսակովի պող. 3	—	1.6/32	S		Լուսանկար վերբեռնել
Գինու մառան	19-րդ դարի վերջ - 20-րդ դարի սկիզբ		—	1.6/32.1	S		Լուսանկար վերբեռնել
Խաչքար Սուբիասի	1586 թվական		—	1.6/32.1.1	Հ	Խաղողագործության, գինեգործության և պտղաբուծության	Լուսանկար վերբեռնել




հուշարձան	կառուցված	վայր, հասցե	կոորդ.	համարանիշ	նշան	հավելյալ նշումներ	պատկեր
						և գիտահետազոտական ինստիտուտի կոլեկցիոն գինիների մառանում	
Բնակելի տուն	19-րդ դարի սկիզբ	Հանրապետության փող. 2 նրբ 19	—	1.6/33	S		Լուսանկար վերբեռնել
Բնակելի տուն Սինթետիկ կաուչուկի գործարանի	1934-1938 թվականներ	Հանրապետության փող. 62	—	1.6/34	Հ	ճարտ.՝ Ս. Երկանյան, պատվիրատու՝ Սինթետիկ կաուչուկի գործարան	Լուսանկար վերբեռնել
Բնակելի տուն Վահան Պապոյանի	19-րդ դարի վերջ	Մայիսյան փող. 22	—	1.6/35	S		Լուսանկար վերբեռնել
Բնակելի տուն		Մարշալ Բաղրամյան պող. 2	—	1.6/36	S	ճարտ.՝ Գ. Աղաբաբյան	 Լուսանկար վերբեռնել
Բնակելի տուն		Մարշալ Բաղրամյան պող. 7	—	1.6/37	S		 Լուսանկար վերբեռնել
Բնակելի տուն	1960 թվական	Մարշալ Բաղրամյան պող. 22ա	—	1.6/38	S		 Լուսանկար վերբեռնել
Հուշակոթող Վիկտոր Համբարձումյանի	1996 թվական		—	1.6/38.1	S	բնակելի տան առջև	 Լուսանկար վերբեռնել
Բնակելի տուն	1939 թվական	Մեսրոպ Մաշտոցի պող. 9	—	1.6/39	S	ճարտ.՝ Ս. Սաֆարյան, Մ. Գրիգորյան	

հուշարձան	կառուցված	վայր, հասցե	կոորդ.	համարանիշ	նշան	հավելյալ նշումներ	պատկեր
							Լուսանկար վերբեռնել
Հուշակոթող՝ Հայկ Գյուլիքեխյանին	1975 թվական		—	1.6/39.1.	S	շենքի առջև	Լուսանկար վերբեռնել
Հուշակոթող՝ Ստեփան Մալխասյանցին	1974 թվական		—	1.6/39.2.	S	շենքի առջև, ճարտ.՝ Ռ. Ջուլիակյան, քանդակ՝ Ն. Նիկողոսյան	Լուսանկար վերբեռնել
Բնակելի տուն	1929 թվական	Մեսրոպ Մաշտոցի պող. 27	—	1.6/40	S	ճարտ.՝ Ֆ. Աղայան	Լուսանկար վերբեռնել
Բնակելի տուն	1941 թվական	Մեսրոպ Մաշտոցի պող. 39	—	1.6/41	S	ճարտ.՝ Ս. Սաֆարյան, Ա. Նուշիկյան	Լուսանկար վերբեռնել
Տուն-թանգարան Երվանդ Զոչարի	1984 թվական		—	1.6/41.1	S	շենքի 1-ին հարկում	Լուսանկար վերբեռնել
Բնակելի տուն «Իլիչ»	1932 թվական	Մեսրոպ Մաշտոցի պող. 42 (Թումանյան փող. 29)	—	1.6/42	S	ճարտ.՝ Ն. Բունիաթյան	Լուսանկար վերբեռնել
Բնակելի տուն «Դերասանների»	1941 թվական	Մեսրոպ Մաշտոցի պող. 48	—	1.6/43	Հ	ճարտ.՝ Մ. Գրիգորյան	 Լուսանկար վերբեռնել
Բնակելի տուն	1957 թվական	Մոսկովյան փող. 8	—	1.6/44	S	ճարտ.՝ Տ. Մարության	Լուսանկար վերբեռնել
Բնակելի տուն	1957 թվական	Մոսկովյան փող. 31	—	1.6/45	S	ճարտ.՝ Գ. Թամանյան	Լուսանկար վերբեռնել
Բնակելի տուն	1925-1927 թվականներ	Նալբանդյան փող. 21	—	1.6/46	Հ	ճարտ.՝ Ն. Բունիաթյան	 Լուսանկար վերբեռնել






հուշարձան	կառուցված	վայր, հասցե	կոորդ.	համարանիշ	նշան	հավելյալ նշումներ	պատկեր
Հուշակոթող՝ Ալեքսանդր Սպենդիարյանի	1979 թվական	Նալբանդյան փող. 21	—	1.6/46.1	S	շենքի բակում, ճարտ.՝ Ս. Քյուրբջյան	 Լուսանկար վերբեռնել
Տուն-թանգարան Ալեքսանդր Սպենդիարյանի	1967 թվական	Նալբանդյան փող. 21	—	1.6/46.2	S	շենքի 2-րդ հարկում	 Լուսանկար վերբեռնել
Բնակելի տուն	1925-1927 թվականներ	Նալբանդյան փող. 23	—	1.6/47	S	ճարտ.՝ Ն. Բունիաթյան	 Լուսանկար վերբեռնել
Բնակելի տուն	1938 թվական	Նալբանդյան փող. 37	—	1.6/48	S	ճարտ.՝ Գ. Քոչար, Ռ. Իսրայելյան	Լուսանկար վերբեռնել
Բնակելի տուն	1927 թվական	Նալբանդյան փող. 41	—	1.6/49	S	ճարտ.՝ Ն. Բունիաթյան	 Լուսանկար վերբեռնել
Բնակելի տուն Գ. Բոգոյուրբակու	20-րդ դարի սկիզբ	Նալբանդյան փող. 46	—	1.6/50	S		Լուսանկար վերբեռնել
Բնակելի տուն Անասնաբուժական - անասնաբուժական ինստիտուտի դասավանդողներ	1931 թվական	Նալբանդյան փող. 47	—	1.6/51	S	ճարտ.՝ Ա. Ահարոնյան, Յ. Մարգարյան	Լուսանկար վերբեռնել







հուշարձան	կառուցված	վայր, հասցե	կոորդ.	համարանիշ	նշան	հավելյալ նշումներ	պատկեր
Բնակելի տուն	1927 թվական	Նալբանդյան փող. 96	—	1.6/52	S	ճարտ.՝ Ն. Բունիաթյան	 Լուսանկար վերբեռնել
Հուշակոթող՝ Ակսել Բակունցի	1970 թվական		—	1.6/52.1	S	շենքի մոտ, ճարտ.՝ Օ. Շոկարև, քանդակ՝ Է. Աղայան	 Լուսանկար վերբեռնել
Բնակելի տուն ԵՐՀԷԿ-ի («Շախմատային»)	1932 թվական	Պարոնյան փող. 7	—	1.6/53	S	ճարտ.՝ Կ. Հալաբյան, Մ. Մազմանյան, վրկռ.՝ 1970 թվական, ճարտ.՝ Հ. Թելումյան	Լուսանկար վերբեռնել
Բնակելի տուն	19-րդ դարի վերջ - 20-րդ դարի սկիզբ	Պարոնյան փող. 3-րդ նրբ 16	—	1.6/54	S		Լուսանկար վերբեռնել
Բնակելի տուն	19-րդ դարի վերջ - 20-րդ դարի սկիզբ	Պարոնյան փող. 3-րդ նրբ 18	—	1.6/55	S		Լուսանկար վերբեռնել
Բնակելի տուն	1927 թվական	Պուշկինի փող. 25	—	1.6/56	S	ճարտ.՝ Ա. Թամանյան	 Լուսանկար վերբեռնել
Բնակելի տուն	1951 թվական	Սայաթ-Նովա փող. 3-7	—	1.6/57	S	ճարտ.՝ Չ. Բախշիջյան	 Լուսանկար

հուշարձան	կառուցված	վայր, հասցե	կոորդ.	համարանիշ	նշան	հավելյալ նշումներ	պատկեր
							վերբեռնել
Բնակելի տուն	1928 թվական	Սայաթ-Նովա պող. 25	—	1.6/58	S	ճարտ.՝ Ն. Բաև	 Լուսանկար վերբեռնել
Բնակելի տուն	1933 թվական	Վարդանանց փող. 7	—	1.6/59	S	ճարտ.՝ Ն. Բաև	 Լուսանկար վերբեռնել
Բնակելի տուն «Մասնագետների»	1937 թվական	Տերյան փող. 62 (Մոսկովյան փող. 21)	—	1.6/60	Յ	ճարտ.՝ Մ. Գրիգորյան	 Լուսանկար վերբեռնել
Հուշակոթող՝ Մանուկ Աբեղյանի	1965 թվական		—	1.6/60.1	S	ճարտ.՝ Ռ. Ջուլիակյան	Լուսանկար վերբեռնել
Հուշակոթող՝ Հակոբ Մանանդյանի	1965 թվական		—	1.6/60.2	S	ճարտ.՝ Ռ. Հասրաթյան	 Լուսանկար վերբեռնել
Բնակելի տուն Ս. Մարգարյանի	19-րդ դարի վերջ	Տերյան փող. 71	—	1.6/61	S	1920-ական թվականներ՝ հիվանդանոցի շենք, վրկո՝ 1930-ական թվականներ	Լուսանկար վերբեռնել
Բնակելի տուն	1952 թվական	Տիգրան Մեծի պող. 27	—	1.6/62	S	ճարտ.՝ Հ. Հակոբյան	Լուսանկար վերբեռնել


հուշարձան	կառուցված	վայր, հասցե	կոորդ	համարանիշ	նշան	հավելյալ նշումներ	պատկեր
Գերեզման Սիմոն Չափյանի	1957 թվական	Մովսես Խորենացու, Գրիգոր Լուսավորչի և Չափյան փող. միջև, Մանկական զբոսայգում	—	1.6/63	S	քանդակ՝ Ա. Զարուբյունյան, ճարտ.՝ Ս. Ներսիսյան	 Լուսանկար վերբեռնել
Գերեզման Մայիսյան ապստամբության հերոսների (Ստեփան Ավավերյան, Սարգիս Մուսայեյան, Բագրատ Ղարիբջանյան)	1921 թվական	Մովսես Խորենացու և Գրիգոր Լուսավորչի փող. միջև, Թատերակա ն զբոսայգում	—	1.6/64	S	ճարտ.՝ Ռոմեո Ջուլիանյան	Լուսանկար վերբեռնել
Գերեզման Լիպարիտ Միսյանի	1921 թվական, 1971 թվական	Մովսես Խորենացու և Գրիգոր Լուսավորչի փող. միջև, Թատերակա ն զբոսայգում	—	1.6/65	S	քանդակ՝ Զ. Զովհաննիսյան	 Լուսանկար վերբեռնել
Գրադարանի շենք. Ազգային գրադարանի գլխավոր մասնաշենքը	1928-1940 թվականներ	Տերյան փող. 72	—	1.6/66	Յ	ճարտ.՝ Ալ. Թամանյան	Լուսանկար վերբեռնել
Գրքի պալատի շենքի Տերյան փող. հատվածը	1940 թվական, 1960 թվական	Տերյան փող. 91, Իսահակյան փող. 28, Գ. Քոչարի փող. 4	—	1.6/67	Յ	ճարտ.՝ Ս. Մազմանյան, Զ. Մարգարյան, Ս. Ներսիսյան, 1967 թվականից այս շենքում է գործում Երևանի դրամատիկական թատրոնը	 Լուսանկար վերբեռնել
Հուշարձան «Բանվոր և կոլտնտեսական»	1956 թվական		—	1.6/67.1	S	քանդակ՝ Ե. Քոչար, Գրքի պալատի բակում	Լուսանկար վերբեռնել



հուշարձան	կառուցված	վայր, հասցե	կոորդ.	համարանիշ	նշան	հավելյալ նշումներ	պատկեր
Հուշարձան՝ Հակոբ Մեղապարտի	1987 թվական		—	1.6/67.2	S	շենքի առջև՝ Իսահակյան փող. կողմից, քանդակ՝ Խ. Իսկանդարյան, ճարտ.՝ Մ. Ավագյան	 Լուսանկար վերբեռնել
Դամբարան	1319 թվական	Աբովյան փող. 3	—	1.6/68	Հ	քարգործ վարպետ՝ Շահիկ	Լուսանկար վերբեռնել
Դպրոցի շենք. Հրաչյա Աճառյանի անվան դպրոցը	1937- 1938 թվական ներ	Կորյունի փող. 2ա	—	1.6/69	S	ճարտ.՝ Մ. Գրիգորյան	Լուսանկար վերբեռնել
Հուշարձան Հրաչյա Աճառյանի	1970 թվական		—	1.6/69.1	S	դպրոցի առջև, քանդակ՝ Ռ. Եկմայան, Հ. Հովհաննիսյան	Լուսանկար վերբեռնել
Դպրոցի շենք. Ստեփան Շահումյանի անվան դպրոցը	1928 թվական 1932 թվական	Մեսրոպ Մաշտոցի պող. 33	40°11'08" hu ..l. 44°30'45" ա վ. ե.  ՀԳՅՕ	1.6/70	S	ճարտ.՝ Ն. Բունիաթյան	 Լուսանկար վերբեռնել
Հուշարձան Ստեփան Շահումյանի	1957 թվական		40°11'07" hu ..l. 44°30'45" ա վ. ե.  ՀԳՅՕ	1.6/70.1	S	դպրոցի առջև, ճարտ.՝ Ջ. Թորոսյան, քանդակ՝ Ս. Բաղդասարյան	Լուսանկար վերբեռնել
Դպրոցի շենք. Եղիշե Չարեցի անվան դպրոցը	1952 թվական	Ամիրյան փող. 9	40°10'46" hu ..l. 44°30'32" ա վ. ե.  ՀԳՅՕ	1.6/71	S	ճարտ.՝ Գ. Աղաբաբյան	Լուսանկար վերբեռնել
Հուշարձան՝ Եղիշե Չարեցի	1957 թվական		40°10'47" hu ..l. 44°30'33" ա վ. ե.  ՀԳՅՕ	1.6/71.1	S	դպրոցի առջև, քանդակ՝ Ղ. Չուբարյան	Լուսանկար վերբեռնել

հուշարձան	կառուցված	վայր, հասցե	կոորդ	համար անիշ	նշան	հավելյալ նշումներ	պատկեր
Եկեղեցական համալիր Չորավոր Աբ. Աստվածածին	17-19-րդ դարեր	Ղ. Փարպեցու փող. 9բ	40°11'10" հս ...՝ 44°30'34" ա վ. ե.  HGRO	1.6/72	Յ	վրկո՝ 1978-1980 թվականներ, Ամ Ենայն հայոց կաթողիկոս Վազգեն 1-ինի կողմից	 Լուսանկար վերբեռնել
Եկեղեցի Չորավոր Աբ. Աստվածածին	1693 թվական		40°11'10" հս ...՝ 44°30'34" ա վ. ե.  HGRO	1.6/72.1	Յ		 Լուսանկար վերբեռնել
Խաչքար Էլիազի	17-րդ դար		—	1.6/72.1.1	Յ	առ ճակատին	Լուսանկար վերբեռնել
Խաչքար Մովսեսի	17-րդ դար		—	1.6/72.1.2	Յ	առ ճակատին	Լուսանկար վերբեռնել
Խաչքար Խոջա Փանոսի	1693 թվական		—	1.6/72.1.3	Յ	առ ճակատին	Լուսանկար վերբեռնել
Խաչքար Յովհաննեսի	1693 թվական		—	1.6/72.1.4	Յ	առ ճակատին	Լուսանկար վերբեռնել
Խաչքար Յուրիխանի	1693 թվական		—	1.6/72.1.5	Յ	առ ճակատին	Լուսանկար վերբեռնել
Գավիթ	1693 թվական		—	1.6/72.2	Յ	կից Է եկղ-ցուն ամ-ից	Լուսանկար վերբեռնել
Խաչքար	15-րդ դար		—	1.6/72.2.1	Յ	Եկղ-ցու ամ ճակատին	Լուսանկար վերբեռնել
Խաչքար	15-րդ դար		—	1.6/72.2.2	Յ	կազմող՝ Յովհաննես, Եկղ-ցու ամ ճակատին	Լուսանկար վերբեռնել
Գերեզմանոց	19-րդ դար		—	1.6/72.3	Յ	Եկղ-ցու հվ կողմում	 Լուսանկար վերբեռնել



հուշարձան	կառուցված	վայր, հասցե	կոորդ.	համար անիշ	նշան	հավելյալ նշումներ	պատկեր
Դարպաս	17-19-րդ դարեր		—	1.6/72.4	Յ	Եկեղեցու հվ-ամ կողմում	 Լուսանկար վերբերել
Մատուռ Անանիա Առաքյալի (զանգակատուն)	1889 թվական		—	1.6/72.5	Յ	Եկղ-ցու ամ կողմում	 Լուսանկար վերբերել
Եկեղեցի Սբ. Աստվածածին (Կաթողիկե)	13-րդ դար	Աբովյան փող. 15	40°11'04" հս ... 44°31'08" ա վ. ե.  HGRO	1.6/73	Յ	ՀՀ ԳԱԱ Լեզվի ինստիտուտի բակում	 Լուսանկար վերբերել
Խաչքար	15-րդ դար		—	1.6/73.1	Յ	հենած եկղ-ցու ամ ճակատին	 Լուսանկար վերբերել
Խաչքար Գրիգորի Անանի	17-րդ դար		—	1.6/73.2	Յ	Եկղ-ցու բակում	Լուսանկար վերբերել
Խաչքար Մելիք Աղամալի	1693 թվական		—	1.6/73.3	Յ	Եկղ-ցու բակում, պահպանված է ստորին մասը	 Լուսանկար վերբերել

հուշարձան	կառուցված	վայր, հասցե	կոորդ	համար անիշ	նշան	հավելյալ նշումներ	պատկեր
Խաչքար Նիկողոսի	1694 թվական		—	1.6/73.4	Յ	Եկղ-ցու բակում	Լուսանկար վերբեռնել
Որմնանկար «Աստվածամայրը մանկան հետ»	18-19-րդ դարեր		—	1.6/73.5	Յ	Եկղ-ցու ամ մուտքի բարավորի ստորին մասում	Լուսանկար վերբեռնել
Որմնանկար «Ավետում»	18-19-րդ դարեր		—	1.6/73.6	Յ	Եկղ-ցու ամ մուտքի բարավորի վերին մասում	Լուսանկար վերբեռնել
Եկեղեցի Կոնդի Սբ. Զովհաննես Մկրտիչ	1706-1710 թվականներ	Զովհաննես Կոզեռնի փող. 9	40°11'07" հս լ. լ. 44°30'13" ա վ. ե.  HGRG	1.6/74	Յ		 Լուսանկար վերբեռնել
Խաչքար	18-րդ դար		—	1.6/74.1	Յ	հվ ճակատին, արձանագիր, եղծված	Լուսանկար վերբեռնել
Խաչքար	18-րդ դար		—	1.6/74.2	Յ	հվ ճակատին, արձանագիր, եղծված	Լուսանկար վերբեռնել
Խաչքար	18 դար		—	1.6/74.3	Յ	հվ ճակատին	Լուսանկար վերբեռնել
Խաչքար	18 դար		—	1.6/74.4	Յ	աե ճակատին, արձանագիր	Լուսանկար վերբեռնել
Խաչքար	18 դար		—	1.6/74.5	Յ	ամ ճակատին, արձանագիր	Լուսանկար վերբեռնել
Խաչքար	18 դար		—	1.6/74.6	Յ	ամ ճակատին, արձանագիր	Լուսանկար վերբեռնել
Խաչքար	18 դար		—	1.6/74.7	S	ամ ճակատին	Լուսանկար վերբեռնել
Խաչքար	18 դար		—	1.6/74.8	Յ	ամ մուտքի բարավորին	Լուսանկար վերբեռնել
Խաչքար	18 դար		—	1.6/74.9	Յ	ամ մուտքի բարավորին	Լուսանկար վերբեռնել
Խաչքար	18 դար		—	1.6/74.1	Յ	ամ մուտքի բարավորին	Լուսանկար վերբեռնել
Խաչքար	18 դար		—	1.6/74.11	Յ	հս մուտքից ձախ	





հուշարձան	կառուցված	վայր, հասցե	կոորդ.	համար անիշ	նշան	հավելյալ նշումներ	պատկեր
							Լուսանկար վերբեռնել
Խաչքար	18 դար		—	1.6/74.12	Յ	հս մուտքից ձախ	 Լուսանկար վերբեռնել
Խաչքար Աղավելի	18 դար		—	1.6/74.13	Յ	ամ ճակատին	Լուսանկար վերբեռնել
Խաչքար Աղեքսանդրի	18 դար		—	1.6/74.14	Յ	հվ ճակատին	Լուսանկար վերբեռնել
Խաչքար Անդրեասի, Արիստակեսի և Փարու	18 դար		—	1.6/74.15	Յ	աե ճակատին	Լուսանկար վերբեռնել
Խաչքար Գիրխասի	1710 թվական		—	1.6/74.16	Յ	հվ ճակատին	Լուսանկար վերբեռնել
Խաչքար Գրիգորի, Մկրտումի, Մալխասի	18 դար		—	1.6/74.17	Յ	ամ ճակատին	Լուսանկար վերբեռնել
Խաչքար Խանումի	18 դար		—	1.6/74.18	Յ	աե ճակատին	Լուսանկար վերբեռնել
Խաչքար Մարգարի և այլոց	18 դար		—	1.6/74.19	Յ	հվ ճակատին	Լուսանկար վերբեռնել
Խաչքար Մարկոսի	18 դար		—	1.6/74.2	Յ	աե ճակատին	Լուսանկար վերբեռնել
Խաչքար Մելիք Նազի և ծնողների	18 դար		—	1.6/74.21	Յ	ամ ճակատին	Լուսանկար վերբեռնել
Խաչքար Նիկողոսի, Լելու	18 դար		—	1.6/74.22	Յ	աե ճակատին	Լուսանկար վերբեռնել
Խաչքար Սատաթի, Խանբեկու	18 դար		—	1.6/74.23	Յ	աե ճակատին	Լուսանկար վերբեռնել
Խաչքար Սպահանցի Խաչատուրի	18 դար		—	1.6/74.24	Յ	ամ ճակատին	Լուսանկար վերբեռնել
Խաչքար Սպահանցի Խաչատուրի և ծնողների՝ Ղազարի,	18 դար		—	1.6/74.25	Յ	ամ ճակատին	Լուսանկար վերբեռնել





հուշարձան	կառուցված	վայր, հասցե	կոորդ.	համարանիշ	նշան	հավելյալ նշումներ	պատկեր
Տիխանի							
Դարպաս	1863 թվական		—	1.6/74.26	Յ		Լուսանկար վերբեռնել
Եկեղեցի Սբ. Սարգիս	1842 թվական,	Իսրայելյան փող. 19	—	1.6/75	Յ	վրկո՝ 1970 թվական, վրկո ճարտ.՝ Ռ. Իսրայելյան, Ա. Գալիկյան, քանդակ՝ Ա. Հովսեփյան, կոնստ.՝ Ռ. Մանուկյան	 Լուսանկար վերբեռնել
Չանգակատուն	1998 թվական		—	1.6/75.1	Տ	ճարտ.՝ Ռ. Ջուլիակյան	 Լուսանկար վերբեռնել
Խաչքար	1511 թվական		—	1.6/75.2	Յ	Առաջնորդարանի շենքի բակի հվ մասում, աղբյուրի մոտ, բերված՝ Սևանի վանքից	Լուսանկար վերբեռնել
Խաչքար	16 դար		—	1.6/75.3	Յ	Առաջնորդարանի շենքի բակի հվ մասում, աղբյուրի մոտ, բերված՝ Սևանի վանքից	Լուսանկար վերբեռնել
Խաչքար	16 դար		—	1.6/75.4	Յ	Առաջնորդարանի շենքի բակի հվ մասում, բերված՝ Սևանի վանքից	Լուսանկար վերբեռնել
Խաչքար	16 դար		—	1.6/75.5	Յ	Եկղ-ցու առե պատի տակ, կազմող՝ Հակոբ	Լուսանկար վերբեռնել
Տապանաքար	16 դար		—	1.6/75.6	Յ	Եկղ-ցու բակում, բեկորված, բեկորները աղբյուրից հս և	Լուսանկար վերբեռնել





հուշարձան	կառուցված	վայր, հասցե	կոորդ.	համարանիշ	նշան	հավելյալ նշումներ	պատկեր
						հվ	
Տապանաբար	16 դար		—	1.6/75.7	Հ	Եկղ-ցու բակում, աղբյուրի մոտ	Լուսանկար վերբեռնել
Տապանաբար Պարոն Մարգարի	1583 թվական		—	1.6/75.8	Հ	Եկղ-ցու բակում	Լուսանկար վերբեռնել
Տապանաբար Ջուղայեցի Տիրացու Պետրոսի	1624 թվական		—	1.6/75.9	Հ	Եկղ-ցու բակում, աղբյուրի մոտ	Լուսանկար վերբեռնել
Չորանոցային համալիր Երևանի բերդի	1582 թվական – 20 դար սկզբ	Հրազդանի ձախ ափին	—	1.6/76	Տ		Լուսանկար վերբեռնել
Պարիսպ	16-17 դարեր	Երևանի բերդի տարածքում, Հրազդան գետի ձախ ափին	—	1.6/76.1	Հ	պահպանվել է մաս ամ հատվածից	Լուսանկար վերբեռնել
Թանգարան. Ժողովրդական ստեղծագործույթի ան պետական թանգարանը (Ժողովրդական ստեղծագործույթի ան տուն)	1941 թվական	Աբովյան փող. 64	—	1.6/77	Տ	ճարտ.՝ Վ. Արևշատյան, 1978 թ-ից՝ Ժող. ստեղծագործույթի ան պետ. թանգարան	Լուսանկար վերբեռնել
Թատրոնի շենք. Գաբրիել Սունդուկյանի անվան պետական ակադեմիական թատրոնը	1966 թվական	Գր. Լուսավորչի փող. 6	—	1.6/78	Հ	ճարտ.՝ Ռ. Ալավերդյան, Ս. Բուրխաջյան, Գ. Մնացականյան, կոնստ՝ Ռ. Բաղայան 1970 թվական ՀԽՍՀ Պետմրցանակ	 Լուսանկար վերբեռնել
Բարձրաբանդակներ	1966 թվական		—	1.6/78.1	Հ	բանդակ՝ Ա. Հարությունյան, թատրոնի շքամուտքին	Լուսանկար վերբեռնել
Բարձրաբանդակ «Հուշկապարիկ»	1976 թվական		—	1.6/78.2	Հ	բանդակ՝ Ա. Հարությունյան, թատրոնի շքամուտքի մոտ	 Լուսանկար վերբեռնել
Հուշարձան Գաբրիել Սունդուկյանի	1972 թվական		—	1.6/78.3	Հ	բանդակ՝ Ա. Հարությունյան, թատրոնի	Լուսանկար վերբեռնել




հուշարձան	կառուցված	վայր, հասցե	կոորդ.	համարանիշ	նշան	հավելյալ նշումներ	պատկեր
						շքամուտքի մոտ	
Պանոս «Հայաստան»	1965 թվական		—	1.6/78.4	Հ	Նկ.՝ Մ. Սարյան, Հ. Սիրադյան, թատրոնի ճեմասրահում	Լուսանկար վերբեռնել
Ինստիտուտի շենք. Անասնաբուժական - անասնաբուժական ինստիտուտը	1928 թվական	Նալբանդյան փող. 128	—	1.6/79	Հ	ճարտ.՝ Ա. Թամանյան	Լուսանկար վերբեռնել
Ինստիտուտի շենք. Մարթիզավելենիսիզմի հայկական ինստիտուտը	1949 թվական	Մարշալ Բաղրամյան պող. 12	—	1.6/80	Հ	ճարտ.՝ Ս. Սաֆարյան, այժմ ՉԺՀ դեսպանատան շենք	Լուսանկար վերբեռնել
Ինստիտուտի շենք. Մեսրոպ Մաշտոցի անվան հին ձեռագրերի գիտահետազոտական ինստիտուտը (մատենադարան)	1957 թվական	Մեսրոպ Մաշտոցի պող. 53	—	1.6/81	Հ	ճարտ.՝ Մ. Գրիգորյան	 Լուսանկար վերբեռնել
Խճանկար «Ավարայրի ճակատամարտ» («Վարդանանք»)	1960 թվական		—	1.6/81.1	Հ	Նկ՝ Վ. Խաչատրյան, շենքի ներսում	Լուսանկար վերբեռնել
Որմնանկարներ «Հայ մշակույթի պատմություն»	1959 թվական		—	1.6/81.2	Հ	Նկ՝ Վ. Խաչատրյան, շենքի ներսում	Լուսանկար վերբեռնել
Հուշարձան Անանիա Շիրակացու	1963 թվական		—	1.6/81.3	Հ	քանդակ՝ Գ. Բաղայան	 Լուսանկար վերբեռնել




հուշարձան	կառուցված	վայր, հասցե	կոորդ.	համարանիշ	նշան	հավելյալ նշումներ	պատկեր
Հուշարձան Գրիգոր Տաթևացու	1967 թվական		—	1.6/81.4	Յ	քանդակ՝ Ա. Գրիգորյան	 Լուսանկար վերբեռնել
Հուշարձան Թորոս Ռոսլինի	1967 թվական		—	1.6/81.5	Յ	քանդակ՝ Ա. Շահինյան	 Լուսանկար վերբեռնել
Հուշարձան Մեսրոպ Մաշտոցի	1962 թվական		—	1.6/81.6	Յ	քանդակ՝ Ղ. Չուբարյան	 Լուսանկար վերբեռնել
Հուշարձան Մխիթար Գոշի	1967 թվական		—	1.6/81.7	Յ	քանդակ՝ Ղ. Չուբարյան	 Լուսանկար վերբեռնել






հուշարձան	կառուցված	վայր, հասցե	կոորդ.	համարանիշ	նշան	հավելյալ նշումներ	պատկեր
Հուշարձան Մովսես Խորենացու	1964 թվական		—	1.6/81.8	Հ	քանդակ՝ Ե. Վարդանյան	 Լուսանկար վերբեռնել
Հուշարձան Ֆրիկի	1967 թվական		—	1.6/81.9	Հ	քանդակ՝ Ս. Նազարյան	 Լուսանկար վերբեռնել
Բացօթյա ցուցադրություն	մ.թ.ա. 2-1 հզ, 14-17 դարեր		—	1.6/81.10	Հ	կազմակերպվել է 1970-ական թվականներ, շենքի աջակողմյան և ձախակողմյան կամարակապ սրահներում	 Լուսանկար վերբեռնել
Կոթող «Դուռ»	մ.թ.ա. 7 դար		—	1.6/81.10.1	Հ	բերված Կարմիր բլուրից	 Լուսանկար վերբեռնել
Խաչքար	1294 թվական		—	1.6/81.10.2	Հ	բեկոր, արձանագիր, ցուցադրության շարքում, բերված Արցախի Մարտ	Լուսանկար վերբեռնել






հուշարձան	կառուցված	վայր, հասցե	կոորդ.	համար անիշ	նշան	հավելյալ նշումներ	պատկեր
						ակերտի շրջանից	
Խաչքար Խաչատուրի	1545 թվական		—	1.6/81.10.3	Յ	կազմող՝ Վարդան	 Լուսանկար վերբեռնել
Խաչքար Հախնազար Աղայի	1596 թվական		—	1.6/81.10.4	Յ	կազմող՝ Քիրամ	 Լուսանկար վերբեռնել
Խաչքար Մարիանի	1604 թվական		—	1.6/81.10.5	Յ	կազմող՝ Քիրամ	 Լուսանկար վերբեռնել
Տապանաքար	17 դար		—	1.6/81.10.6	Յ	բերված Նորատուսի պատմական գերեզմանոցից	 Լուսանկար վերբեռնել
Վիշապաքար	մ.թ.ա. 2-1 հզ		—	1.6/81.10.7	Յ		 Լուսանկար վերբեռնել
[[Մանկաբարձու թյան և գինեկոյոզիայի ինստիտուտ]] ԾՆՆ դատան շենք. Պարթև Մարգարյանի	1931 թվական. 1936-1939 թվականներ	Մեսրոպ մաշտոցի պող. 22	—	1.6/82	S	1-ին հարկը կառուցվել է Կառավարական 1-ին տան համար, ճարտ.՝ Մ. Գրիգորյան, Ն. Բունիաթյան	 Լուսանկար վերբեռնել





հուշարձան	կառուցված	վայր, հասցե	կոորդ	համարանիշ	նշան	հավելյալ նշումներ	պատկեր
անվան Մոր և մանկան առողջության պահպանման հայկական գիտահետազոտական կենտրոնը]]							
Կամուրջ «Երևան-Սևան» երկաթուղու	1935 թվական	Մյասնիկյան պող. - Մ. Ջերացու փող. հատման մասում	—	1.6/83	S	հին Նորք տանող խճուղու վրա	 Լուսանկար վերբեռնել
Կամուրջ «Կարմիր» (Ջրագղանի հին կամուրջ), (Խոջա Փլավի)	1679 թվական	Ջրագղան գետի վրա	—	1.6/84	Ջ	«Արարատ» գինու կոմբինատի համալիրի դիմաց, վրկո՝ 1830 թվական, 1851 թվական	 Լուսանկար վերբեռնել
Կամուրջ «Չաղթանակի»	1939-1961 թվականներ	Ջրագղան գետի վրա	—	1.6/85	Ջ	ճարտ.՝ Ա. Մամիջանյան, Ա. Ասատրյան, Ս. Սաֆարյան, Գ. Աղաբաբյան, քանդակ՝ Ս. Սարգսյան, կոնստ՝ Ա. Յովհաննիսյան, միացնում է Մեսրոպ Մաշտոցի և Ծովակալ Իսակովի պողոտաները	 Լուսանկար վերբեռնել
Կամուրջ Նորքի (Գետառի)	1664 թվական	Մյասնիկյան պող.	—	1.6/86	Ջ	ճարտ.՝ Գրիգորի որդի Կիրակոս, պատվիրատու՝ Նորքեցի Յովհաննես վարդապետ, վրկո՞ 1924 թվական, 1965-1968 թվականներ	 Լուսանկար վերբեռնել





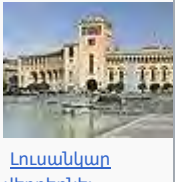
հուշարձան	կառուցված	վայր, հասցե	կոորդ.	համարանիշ	նշան	հավելյալ նշումներ	պատկեր
Կայան Տրանսֆորմատորային	1930 թվական	Հանրապետության և Ստ. Շահումյանի անվ. հրապարակների միջև, Ստ. Շահումյանի անվ. զբոսայգում	—	1.6/87	S	ճարտ.՝ Ն. Բունիաթյան, զբոսայգու հվ-ատեղրին	 Լուսանկար վերբեռնել
Համայնքարանի համակառուց. Երևանի ճարտարագիտական և Երևանի ճարտարապետության և շինարարության պետական համալսարանները	1932-1964 թվականներ	Տերյան փող. 105	—	1.6/88	Յ	հիմնադրվել է 1930 թվական որպես Երևանի պոլիտեխնիկական ինստիտուտ	Լուսանկար վերբեռնել
Մասնաշենք՝ առաջին	1932 թվական, 1935 թվական		—	1.6/88.1	Յ	այժմ՝ Քիմիական ֆակուլտետի մասնաշենք, ճարտ.՝ Ա. Թամանյան	 Լուսանկար վերբեռնել
Մասնաշենք՝ երկրորդ	1935 թվական		—	1.6/88.2	Յ	այժմ՝ Երևանի ճարտարապետաշինարարական ինստիտուտի շենք, ճարտ.՝ Ա. Թամանյան	 Լուսանկար վերբեռնել
Մասնաշենք՝ երրորդ (գլխավոր)	1955 թվական, 1959 թ., 1964 թվական		—	1.6/88.3	Յ	ճարտ.՝ Ա. Մամիջանյան	Լուսանկար վերբեռնել
Հուշաղբյուր՝ Երկրորդ աշխարհամարտում զոհված պոլիտեխնիկականների	1981 թվական		—	1.6/88.4	S	ճարտ.՝ Ա. Մխիթարյան	Լուսանկար վերբեռնել





հուշարձան	կառուցված	վայր, հասցե	կոորդ.	համարանիշ	նշան	հավելյալ նշումներ	պատկեր
Համալսարանի համակառուց, Երևանի Մխիթար Հերացու անվան բժշկական համալսարանը	1927-1955 թվականներ	Կորյունի փող. 2	—	1.6/89	Յ	Նախկինում Երևանի բժշկական ինստիտուտ, ճարտ.՝ Ա. Թամանյան	 Լուսանկար վերբեռնել
Անատոմիկոմի շենք	1927 թվական		—	1.6/89.1	Յ	ճարտ.՝ Ա. Թամանյան	Լուսանկար վերբեռնել
Մասնաշենք գլխավոր	1938 թվական, 1950-ական թվականներ		—	1.6/89.2	Յ	ճարտ.՝ Ս. Սաֆարյան	Լուսանկար վերբեռնել
Հուշարձան Երկրորդ աշխարհամարտում զոհված բժշկական ինստիտուտի սրահի	1972 թվական		—	1.6/89.3	Տ	քանդակ՝ Ռուզա Ն Քյուրքչյան , ճարտ.՝ Ստեփան Քյուրքչյան	 Լուսանկար վերբեռնել
Համալսարանի շենք. Երևանի պետական համալսարանի գլխավոր մասնաշենքը	1965 թվական	Ալեք Մանուկյան փող. 1	—	1.6/90	Յ	ճարտ.՝ Է. Տիգրանյան	 Լուսանկար վերբեռնել
Ժայռապատկերներ	մ.թ.ա. 5-3 հզ		—	1.6/90.1	Յ	համալսարանի բակում	Լուսանկար վերբեռնել
Խաչքար՝ Արցախում զոհված մտավորականներին և ԵՊՀ ուսանող-ազատամարտիկներին	1996 թվական		—	1.6/90.3	Տ	Բանասիրական ֆակուլտետի մասնաշենքի առջև, քանդակ՝ Ժ. Սուքիասյան	Լուսանկար վերբեռնել





հուշարձան	կառուցված	վայր, հասցե	կոորդ.	համարանիշ	նշան	հավելյալ նշումներ	պատկեր
Հուշաղբյուր՝ Երկրորդ աշխարհամարտում զոհված համալսարանականների	1979 թվական		—	1.6/90.4	S	ճարտ.՝ Ռ. Ջուլիանյան	 Լուսանկար վերբեռնել
Հուշարձան՝ Մովսես Խորենացու	1996 թվական		—	1.6/90.5	S	համալսարանի բակում, քանդակ՝ Ա. Պողոսյան	Լուսանկար վերբեռնել
Հանդիսատեսային շենք. Կոմիտասի անվան կամերային երաժշտության տունը	1977 թվական	Իսահակյան փող. 1	—	1.6/91	Հ	ճարտ.՝ Ս. Քյուրբեյան	 Լուսանկար վերբեռնել
Բարձրաբանդակներ	1977 թվական		—	1.6/91.1	Հ	դահլիճում, ճարտ.՝ Ս. Քյուրբեյան	Լուսանկար վերբեռնել
Հանրակացարանի շենք Անասնաբուժական - անասնաբուժական ինստիտուտի հանրակացարանը	1930 թվական	Կորյունի փող. 15-19	—	1.6/92	S	ճարտ.՝ Գ. Քոչար	 Լուսանկար վերբեռնել
Հիդրոէլեկտրակայանի շենք. Երևանի առաջին ՀԷԿ-ը	1926 թվական	Հրազդանի ձախ ափին	—	1.6/93	Հ	Ծիծեռնակաբերդի դիմաց, ճարտ.՝ Ա. Թամանյան	Լուսանկար վերբեռնել
Հիվանդանոցային շենքերի համակառուց	1917-1960 թվականներ	Աբովյան փող. 54-60	—	1.6/94	Հ		 Լուսանկար վերբեռնել
Ինստիտուտի շենք. Ֆիզիոթերապիայի ինստիտուտը	1930 թվական, 1932 թվական,	Աբովյան փող. 54	—	1.6/94.1	Հ	ճարտ.՝ Ա. Թամանյան, Գ. Թամանյան	




հուշարձան	կառուցված	վայր, հասցե	կոորդ.	համարանիշ	նշան	հավելյալ նշումներ	պատկեր
	1939 թվական						Լուսանկար վերբեռնել
Հիվանդանոցի շենք. մանկաբարձության և գինեկոլոգիայի հիվանդանոցը	1929 թվական	Աբովյան փող. 56	—	1.6/94.2	Հ	ճարտ.՝ Ա. Թամանյան	Լուսանկար վերբեռնել
Ավնաբուժարանի շենք	1929 թվական	Աբովյան փող. 58	—	1.6/94.3	Հ	ճարտ.՝ Լ. Մուրադյան	 Լուսանկար վերբեռնել
Հիվանդանոցի շենք. Քաղաքային հիվանդանոցը	1917-1922 թվականներ	Աբովյան փող. 58	—	1.6/94.4	Հ	ճարտ.՝ Պ. Չուրաբյան, հիվանդանոցը հիմնադրվել է 1893 թվական	 Լուսանկար վերբեռնել
Հիվանդանոցի շենք. Մանկական հիվանդանոցը	1939 թվական, 1975 թվական	Աբովյան փող. 60	—	1.6/94.5	Հ	ճարտ.՝ Ա. Թամանյան, Մ. Գրիգորյան	 Լուսանկար վերբեռնել
Հրապարակի համալիր. Ազատության հրապարակը	1924-1939 թվականներ	Թումանյան, Մեսրոպի Մաշտոց, Տերյան և Սայաթ - Նովա փողոցների տարածքում	—	1.6/95	Հ	ճարտ.՝ Ա. Թամանյան	 Լուսանկար վերբեռնել
Գերեզման Ալեքսանդր Սպենդիարյանի	1928 թվական, 1966 թվական		—	1.6/95.1	Հ	ճարտ.՝ Ռ. Մարտիրոսյան	 Լուսանկար վերբեռնել
Հուշարձան «Մուսա»	1963 թվական		—	1.6/95.1.1	Հ	քանդակ՝ Ս. Բաղդասարյան	Լուսանկար վերբեռնել




հուշարձան	կառուցված	վայր, հասցե	կոորդ.	համարանիշ	նշան	հավելյալ նշումներ	պատկեր
Հանդիսատեսային և շենք. Ալեքսանդր Սպենդիարյանի անվան օպերայի և բալետի ազգային ակադեմիական թատրոնը և «Արամ Խաչատրյան» Մեծ համերգասրահը	1940 թվական, 1953 թվական	Թումանյան փող. 36	—	1.6/95.2	Հ	1937 թվական Մեծ մրցանակ Փարիզում, ճարտ.՝ Ա. Թամանյան, վրկո՝ 1981-1983 թվականներ, վրկո. ճարտ.՝ Գ. Թամանյան, Յու. Թամանյան	 Լուսանկար վերբերել
Հուշարձան Հովհաննես Թումանյանի	1957 թվական		—	1.6/95.3	Հ	քանդակ՝ Ա. Սարգսյան, ճարտ.՝ Գ. Աղաբաբյան	 Լուսանկար վերբերել
Հուշարձան՝ Արամ Խաչատրյանի	1999 թվական		—	1.6/95.4	Հ	քանդակ՝ Յու. Պետրոսյան, ճարտ.՝ Ռ. Մարտիրոսյան	 Լուսանկար վերբերել
Հուշարձան՝ Ալեքսանդր Սպենդիարյանի	1957 թվական		—	1.6/95.5	Հ	քանդակ՝ Ղ. Չուբարյան, Ա. Սարգսյան, ճարտ.՝ Ֆ. Դարբինյան	 Լուսանկար վերբերել






հուշարձան	կառուցված	վայր, հասցե	կոորդ	համարանիշ	նշան	հավելյալ նշումներ	պատկեր
Յրապարակի համալիր. Յանրապետության Յրապարակը	1926-1977 թվականներ		—	1.6/96	Յ	ճարտ.՝ Ա. Թամանյան, Ս. Սաֆարյան, Մ. Գրիգորյան, Գ. Թամանյան, Վ. Արևշատյան, Է. Սարապյան, Լ. Վարդանով, Ն. Փարեմուզովա, քանդակ՝ Ս. Մերկուրով, 1970 թվական ՅՍՍՀ պետ. մրցանակ	 Լուսանկար վերբեռնել
Յյուրանոց «Արմենիա»	1958 թվական		—	1.6/96.1	Յ	ճարտ.՝ Մ. Գրիգորյան, Է. Սարապյան	 Լուսանկար վերբեռնել
Մշակույթի տուն. Արական գիմնազիայի (Յայիամերգի փոքր դահլիճ) և թանգարանների շենքը	1916 թվական	Աբովյան փող. 2	—	1.6/96.2	Յ	ճարտ.՝ Վ. Սիմոնսոն, վրկո՝ 1953 թվական, 1961 թվական, 1977 թվական, վրկո. ճարտ.՝ Մ. Գրիգորյան, Է. Սարապյան	Լուսանկար վերբեռնել
Վիտրաժ «Յայաստան»	1965 թվական		—	1.6/96.2.1	Յ	Յայիամերգի փոքր դահլիճի ճեմասրահում, նկ՝ Մ. Սարյան, Յ. Սիրապյան	Լուսանկար վերբեռնել
Վարչական շենք. Արհմիությունների տունը և Կապի Նախարարությունը	1956 թվական		—	1.6/96.3	Յ	ճարտ.՝ Մ. Գրիգորյան, Է. Սարապյան	 Լուսանկար վերբեռնել
Վարչական շենք. Կառավարական տունը (ՅՅ Նախարարների խորհրդի շենք)	1929 թվական 1941 թվական 1952 թվական		—	1.6/96.4	Յ	ճարտ.՝ Ա. Թամանյան, Գ. Թամանյան, 1942 թվական ՍՍՀՄ պետ. մրցանակ	 Լուսանկար վերբեռնել
Վարչական շենք. Կառավարական երկրորդ տունը	1955 թվական		—	1.6/96.5	Յ	ճարտ.՝ Ս. Սաֆարյան, Ռ. Իսրայելյան, Վ. Արևշատյան	 Լուսանկար վերբեռնել




հուշարձան	կառուցված	վայր, հասցե	կոորդ	համարանիշ	նշան	հավելյալ նշումներ	պատկեր
Բանկի շենք. Գյուղատնտեսական բանկը և Գյուղբանկի աշխատողների բնակելի տունը	1927-1930 թվականներ	Դեղատան փող. 2, 4, 5	—	1.6/97	S	ճարտ.՝ Ն. Բունիաթյան	 Լուսանկար վերբեռնել
Բանկի շենք. Թիֆլիսի առևտրական բանկը	1910 թվական	Նալբանդյան փող. 2	—	1.6/98	S	ճարտ.՝ Բորիս Մեհրաբյան	 Լուսանկար վերբեռնել
Բնակելի տուն Ստեփան Տիգրանյանի	1910-ական թվականներ	Նալբանդյան փող. 4	—	1.6/99	S	1920 թվականից՝ Փոխադարձ վարկի ընկերության շենք	Լուսանկար վերբեռնել
Դատարանի շենք. Գերագույն դատարանը	1936 թվական	Վ. Սարգսյան փող. 6	—	1.6/100	Յ	ճարտ.՝ Ն. Բաև	 Լուսանկար վերբեռնել
Հուշարձան Ստեփան Շահումյանի	1931 թվական		—	1.6/101	Յ	քանդակ՝ Ս. Մերկուրով, ճարտ.՝ Ի. Ժոլտովսկի	 Լուսանկար վերբեռնել




հուշարձան	կառուցված	վայր, հասցե	կոորդ.	համարանիշ	նշան	հավելյալ նշումներ	պատկեր
Հրապարակ՝ Անդրեյ Սախարովի անվան	1850–1860 թվականներ, 1924 թվական, 1960-ական թվականներ	Նալբանդյան, Պուշկինի և Վարդանանց փող. հանգույցում	—	1.6/102	S	ճարտ.՝ Ա. Թամանյան	 Լուսանկար վերբեռնել
Բնակելի տուն	1930 թվական	Պուշկինի փող. 1	—	1.6/102.1	S	ճարտ.՝ Կ. Հալաբյան, Մ. Մազմանյան Գ. Քոչար, Նախկինում՝ Պետապի շենք	Լուսանկար վերբեռնել
Հրշեջ կայան. Կամավոր հրշեջ ընկերության շենքը (Հրշեջ դեպո)	1930 թվական	Ա. Սախարովի հրապարակ 19	—	1.6/102.2	S	ճարտ.՝ Ն. Բունիաթյան	 Լուսանկար վերբեռնել
Հուշարձան՝ Անդրեյ Սախարովի	2000 թվական	—	—	1.6/102.3	S	ճարտ.՝ Լ. Ղալումյան, քանդակ՝ Տ. Արզումանյան	 Լուսանկար վերբեռնել
Վարչական շենք. Արթուրյան պալատը և Նահանգական գանձատունը	1901 թվական	Նալբանդյան փ. 48	—	1.6/102.4	Հ	ճարտ.՝ Վ. Միրզոյան, որպես պալատ գործել է մինչև 1918 թվական	Լուսանկար վերբեռնել
Վարչական շենք. Երկրաբանական վարչության Նախկին շենքը	1930-1933 թվականներ	Ա. Սախարովի հրապարակ	—	1.6/102.5	S	ճարտ.՝ Գ. Քոչար, Մ. Մազմանյան	 Լուսանկար վերբեռնել

հուշարձան	կառուցված	վայր, հասցե	կոորդ	համարանիշ	նշան	հավելյալ նշումներ	պատկեր
Հուշակոթող՝ Վախթանգ Անանյանի	1982 թվական	Պարոնյան փող. 1	—	1.6/103	S	բնակելի շենքի առջև	 Լուսանկար վերբեռնել
Հուշակոթող՝ Հրաչյա Աճառյանի	1982 թվական	Մեսրոպ Մաշտոցի պող. 45	—	1.6/104	S	քանդակ՝ Ա. Հովսեփյան, ճարտ.՝ Ռ. Ջուլիակյան	Լուսանկար վերբեռնել
Հուշակոթող՝ Թորոս Թորամանյանի	1985 թվական	Պուշկինի փող. 31	—	1.6/105	S	բնակելի տան դիմաց, քանդակ՝ Ռ. Բյուրբյան, ճարտ.՝ Ս. Բյուրբյան	 Լուսանկար վերբեռնել
Հուշահամալիր՝ Մեծ եղեռնի զոհերին	1967 թվական	Ծիծեռնակա բերդի զբոսայգի	40°11'09" հս լայն. 44°29'25" ա լայն. Վ. Ե. Կոորդ.	1.6/106	Հ	ճարտ.՝ Ա. Թարխանյան, Ս. Քալաշյան, Վ. Խաչատրյան	 Լուսանկար վերբեռնել
Գերեզման՝ Մովսես Գորգիսյանի	1990 թվական		—	1.6/106.1	S		Լուսանկար վերբեռնել
Գերեզման՝ Սամվել Գևորգյանի	1992 թվական		—	1.6/106.2	S		Լուսանկար վերբեռնել
Գերեզման՝ Էդիկ Մարկոսյանի	1990 թվական		—	1.6/106.3	S		Լուսանկար վերբեռնել
Գերեզման՝ Մուշեղ Մխչյանի (Վոժոյ)	1991 թվական		—	1.6/106.4	S		Լուսանկար վերբեռնել
Գերեզման՝ Երվանդ Սաղումյանի (Երո)	1990 թվական		—	1.6/106.5	S		Լուսանկար վերբեռնել




հուշարձան	կառուցված	վայր, հասցե	կոորդ	համարանիշ	նշան	հավելյալ նշումներ	պատկեր
Խաչքար՝ Բաբվի 1990 թվական զոհերի հիշատակին	1990 թվական		—	1.6/106.6	S		 Լուսանկար վերբեռնել
Խաչքար Գանձակի 1988 թվական Նահատակներին	1988 թվական		—	1.6/106.7	S		Լուսանկար վերբեռնել
Խաչքար Սումգայիթի 1988 թվական զոհերի հիշատակին	1988 թվական		—	1.6/106.8	S		 Լուսանկար վերբեռնել
Հուշակոթող	1965 թվական		—	1.6/106.9	S	հուշահամալիր տանող ծառուղուց ձախ, հենած ծառին, քանդակ՝ Վ. Արզումանյան	Լուսանկար վերբեռնել
Հուշարձան Մեծ եղեռնի զոհերին	1967 թվական		40°11'09" հս ... 44°29'25" ա վ. ե. 	1.6/106.10	Հ	ճարտ.՝ Ա. Թարխանյան, Ս. Քալաշյան, Վ. Խաչատրյան	Լուսանկար վերբեռնել
Թանգարան Հայոց ցեղասպանության	1995 թվական		—	1.6/106.11	Հ	ճարտ.՝ Ս. Քալաշյան	 Լուսանկար վերբեռնել




հուշարձան	կառուցված	վայր, հասցե	կոորդ.	համարանիշ	նշան	հավելյալ նշումներ	պատկեր
Հուշաղբյուր՝ Երևան և Կարրարա քաղաքների բարեկամության	1964 թվական	Օղակաձև զբոսայգի	—	1.6/107	S	ճարտ.՝ Ռ. Իսրայելյան, քանդակ՝ Ա. Հարությունյան	 Լուսանկար վերբեռնել
Հուշաղբյուր Մեծ եղեռնի և Սպիտակի 1988 թվական դեկտեմբերի 7-ի երկրաշարժի զոհերին	1990 թվական	Կորյունի փող. 15	—	1.6/108	S	ճարտ.՝ Ա. Մխիթարյան, կառուցված՝ ուսանողների հանգանակությամբ	 Լուսանկար վերբեռնել
Հուշաղբյուրներ՝ Խորհրդային Միության երիտասարդ հերոսներին	1949 թվական	Խաչատուր Աբովյանի անվան մանկական այգում	—	1.6/109	S	Հրազդանի ձախափին	 Լուսանկար վերբեռնել
Հուշաղբյուր Սայաթ-Նովային	1963 թվական	Մեսրոպ Մաշտոցի պող. 46	—	1.6/110	S	թիվ 2 համանուն երաժշտական դպրոցի առջև, քանդակ՝ Ա. Հարությունյան, ճարտ.՝ Է. Սարապյան	 Լուսանկար վերբեռնել
Հուշասալ Երկրորդ աշխարհամարտում զոհված պիոներներին	1985 թվական	Օղակաձև զբոսայգի	—	1.6/111	S	ճարտ.՝ Ս. Զյուրբչյան, Կամերային երաժշտության տան մոտ	 Լուսանկար վերբեռնել





հուշարձան	կառուցված	վայր, հասցե	կոորդ.	համարանիշ	նշան	հավելյալ նշումներ	պատկեր
Հուշարձան՝ Խաչատուր Աբովյանի	1950 թվական	Աբովյան փող. վերջնամաս ում, Աբովյան պուրակում	—	1.6/112	Յ	քանդակ՝ Ս. Ստեփանյան, ճարտ.՝ Գ. Թամանյան	 Լուսանկար վերբեռնել
Հուշարձան՝ Խաչատուր Աբովյանի	1955 թվական	Խանջյան փող. 5	—	1.6/113	Տ	Համանուն պետական մանկավարժակ ան ինստիտուտի գլխ. մասնաշենքի առջև, քանդակ՝ Ա. Գրիգորյան	 Լուսանկար վերբեռնել
Հուշարձան՝ «Բարեկամության ն ձեռքեր»	1965 թվական	Օղակաձև զբոսայգի	—	1.6/114	Տ		 Լուսանկար վերբեռնել
Հուշարձան Վալերի Բոյունովի	1966 թվական	Թումանյան փող. 42	—	1.6/115	Տ	Համանուն ռուսաց և օտար լեզուների մանկավարժակ ան ինստիտուտի շենքի առջև, քանդակ՝ Ա. Սարգսյան	Լուսանկար վերբեռնել







հուշարձան	կառուցված	վայր, հասցե	կոորդ.	համարանիշ	նշան	հավելյալ նշումներ	պատկեր
Մաքսիմ Գորկու դիմաքանդակ	1967 թվական	Ալեք Մանուկյան փող. 3	—	1.6/116	S	թիվ 4 համանուն դպրոցի առջև, քանդակ. Յ. Գյուրջյան	 Լուսանկար վերբերել
Հուշարձան՝ Ալեքսանդր Գրիբոյեդովի	1973 թվական	Օղակաձև զբոսայգի	—	1.6/117	Յ	քանդակ՝ Օ. Բեջանյան, ճարտ.՝ Ս. Կնտեղյան	Լուսանկար վերբերել
Հուշարձան՝ Լենինի Ենգիբարյանի	1995 թվական	Ագաթանգեղոսի փող. 1	—	1.6/118	S	Ազգային կրկեսի շենքի առջև, քանդակ՝ Լ. Թոթմաջյան, Կրկեսի շենքի դիմաց	Լուսանկար վերբերել
Հուշարձան՝ «Երեբունի-երևան» («Կենաց Ծառ»)	1970 թվական	Մեսրոպ Մաշտոցի և Մարշալ Բաղրամյան պող. Ա Չորյան փող. միջև	—	1.6/119	S	քանդակ՝ Յ. Փիլիպոսյան, ճարտ.՝ Ֆ. Դարբինյան	Լուսանկար վերբերել
Հուշարձան՝ Ալեքսանդր Թամանյանի	1974 թվական	Թամանյան-Մոսկովյան փող. խաչմերուկում	—	1.6/120	Յ	համանուն պուրակի սկզբնամասում, քանդակ՝ Ա. Հովսեփյան, ճարտ.՝ Ս. Պետրոսյան	 Լուսանկար վերբերել
Հուշարձան՝ Ավետիք Իսահակյանի	1965 թվական	Օղակաձև զբոսայգի	—	1.6/121	Յ	քանդակ՝ Ս. Բաղդասարյան, ճարտ.՝ Լ. Սադոյան	 Լուսանկար վերբերել
Հուշարձան՝ Ստեփան Լիսիցյանի	1982 թվական	Տիգրան Մեծի փող. 38	—	1.6/122	S	թիվ 34 համանուն դպրոցի առջև, քանդակ՝ Լ.	Լուսանկար վերբերել



հուշարձան	կառուցված	վայր, հասցե	կոորդ.	համարանիշ	նշան	հավելյալ նշումներ	պատկեր
						Թոթմաջյան, ճարտ.՝ Է. Արևշատյան	
Հուշարձան՝ Աղասի Խանջյանի	1987 թվական	Տիգրան Մեծի պող. 26ա	—	1.6/123	S	թիվ 53 համանուն դպրոցի առջև, քանդակ՝ Զ. Զովսեփյան	Լուսանկար վերբեռնել
Հուշարձան Կոմիտասի	1988 թվական	Սայաթ-Նովայի պող. 1ա	—	1.6/124	Յ	Համանուն կոնսերվատորիայի շենքի առջև, պուրակում, քանդակ՝ Ա. Զարուբյունյան	 Լուսանկար վերբեռնել
Հուշարձան՝ Կարո Հալաբյանի	1997 թվական	Օղակաձև զբոսայգի	—	1.6/125	S	ճարտ.՝ Ռ. Ջուլիհակյան	Լուսանկար վերբեռնել
Հուշարձան՝ Հայաստանում Խորհրդային կարգերի հաստատման 20-ամյակին (Կարմիր բանակի մարտիկներին)	1940 թվական	Մովսես Խորենացու, Գրիգոր Լուսավորչի և Չափյան փող. միջև, Մանկական զբոսայգում	—	1.6/126	S	ճարտ.՝ Փ. Մանուկյան, Զ. Դավթյան, Մանկական զբոսայգու կենտրոնական ծառուղում	Լուսանկար վերբեռնել
Հուշարձան՝ Հայաստանում Խորհրդային կարգերի հաստատման 30-ամյակին	1950 թվական	Ծովակալ Իսակովի պող.	—	1.6/127	S	ճարտ.՝ Ա. Մինասյան	Լուսանկար վերբեռնել
Հուշարձան՝ «Հավերժական կրակ» (Հայաստանում Խորհրդային կարգերի հաստատման համար զոհված մարտիկների հուշարձան)	1960 թվական	Հանրապետության և Ստ. Շահումյանի անվ. հրապարակների միջև, Ստ. Շահումյանի անվ. զբոսայգում	—	1.6/128	S	կանգնեցված է Հայաստանում Խորհրդային կարգերի հաստատման 40-ամյակի առթիվ, ճարտ.՝ Է. Սարապյան, Նկ՝ Վ. Պողոպոսյան	Լուսանկար վերբեռնել
Հուշարձան՝ Վարդան Մամիկոնյանի	1975 թվական	Օղակաձև զբոսայգի	40°10'27" հս. լ. 44°31'14" ա. վ. ե.  HGRQ	1.6/129	Յ	քանդակ՝ Ե. Քոչար, ճարտ.՝ Ս. Քյուրբեջյան	 Լուսանկար վերբեռնել
Հուշարձան՝	1974	Գր.	—	1.6/130	S	թիվ 7 համանուն	Լուսանկար






հուշարձան	կառուցված	վայր, հասցե	կոորդ	համարանիշ	նշան	հավելյալ նշումներ	պատկեր
Վլադիմիր Մայակովսկու	թվական	Լուսավորչի փող. 27				դպրոցի առջև, քանդակ՝ Յ. Մուրադյան, ճարտ.՝ Ռ. Կզոյան	Վերբեռնել
Հուշարձան՝ Ալեքսանդր Մյասնիկյանի	1980 թվական	Մովսես Խորենացու, Գրիգոր Լուսավորչի և Բեյրուպի փող. միջև	40°10'29" հս ... 44°30'22" ա վ. ե. ՀԳՅՕ	1.6/131	Հ	ճարտ.՝ Ջ. Թորոսյան, քանդակ՝ Ա. Շիրազ, Թատերական զբոսայգու հվ-ամ եզրին	 Լուսանկար վերբեռնել
Հուշարձան՝ Ասբանազ Մռավյանի	1956 թվական	Տերյան փող. 2	—	1.6/132	Տ	թիվ 25 համանուն դպրոցի առջև, քանդակ՝ Ս. Մնացականյան	Լուսանկար վերբեռնել
Հուշարձան՝ Միքայել Նալբանդյանի	1965 թվական	Օղակաձև զբոսայգի	—	1.6/133	Հ	քանդակ՝ Ն. Նիկողոսյան, ճարտ՝ Ջ. Թորոսյան	Լուսանկար վերբեռնել
Հուշարձան՝ Միքայել Նալբանդյանի	1985 թվական	Նար Դոսի փող. 38	—	1.6/134	Տ	թիվ 33 համանուն դպրոցի առջև, քանդակ՝ Ե. Վարդանյան	 Լուսանկար վերբեռնել
Հուշարձան՝ Նար Դոսի	1956 թվական	Հովհաննես Քաջազնունու փող. 12/1	—	1.6/135	Տ	թիվ 14 համանուն դպրոցի առջև, քանդակ՝ Ս. Մանասյան, Ն. Վարդանյան	Լուսանկար վերբեռնել
Հուշարձան՝ Արշավիր Շավարշյանի	1965 թվական	Վարդանանց փող. 30	—	1.6/136	Տ	թիվ 40 համանուն դպրոցի առջև, քանդակ՝ Գ. Եփրոյան	 Լուսանկար վերբեռնել

հուշարձան	կառուցված	վայր, հասցե	կոորդ.	համարանիշ	նշան	հավելյալ նշումներ	պատկեր
Հուշարձան՝ Եղիշե Չարենցի	1985 թվական	Օղակաձև զբոսայգի	—	1.6/137	Հ	քանդակ՝ Ն. Նիկողոսյան, ճարտ.՝ Ջ. Թորոսյան	 Լուսանկար վերբերել
Հուշարձան՝ Անտոն Չեխովի		Մարշալ Բաղրամյան պող. 16	—	1.6/138	Տ	թիվ 55 համանուն դպրոցի առջև, քանդակ՝ Գ. Ահարոնյան, ճարտ Է. Սարապյան	Լուսանկար վերբերել
Հուշարձան՝ «Պեպո»	1976 թվական	Մովսես Խորենացու և Գրիգոր Լուսավորչի փող. միջև, Թատերակա ն զբոսայգում	—	1.6/139	Տ	ճարտ.՝ Մ. Գրիգորյան, քանդակ՝ Գ. Ահարոնյան	 Լուսանկար վերբերել
Հուշարձան՝ Ալեքսանդր Պուշկինի	1949 թվական	Մոսկովյան փող. 17	—	1.6/140	Տ	թիվ 8 համանուն դպրոցի առջև, քանդակ՝ Գ. Ահարոնյան	Լուսանկար վերբերել
Հուշարձան՝ Մարտիրոս Սարյանի	1986 թվական	Մեսրոպ Մաշտոցի և Մարշալ Բաղրամյան պող. ու Չորյան փող. հանգույցում	—	1.6/141	Հ	քանդակ՝ Լ. Թոքմաջյան, ճարտ.՝ Ա. Թարխանյան	 Լուսանկար վերբերել
Հուշարձան՝ Նեյտոն Ստեփանյանի	1950 թվական	Մովսես Խորենացու, Գրիգոր Լուսավորչի և Չափյան փող. միջև. Մանկական զբոսայգում	—	1.6/142	Տ	ճարտ.՝ Գ. Աղաբաբյան, քանդակ՝ Ա. Սարգսյան	Լուսանկար վերբերել
Հուշարձան՝ Վաղարշ	1983 թվական	Ծովակալ Իսակովի	—	1.6/143	Տ	թիվ 80 համանուն	Լուսանկար վերբերել

հուշարձան	կառուցված	վայր, հասցե	կոորդ.	համարանիշ	նշան	հավելյալ նշումներ	պատկեր
Վաղարշյանի		պող. 2				դպրոցի առջև, քանդակ՝ Ա. Մուրադյան, ճարտ.՝ Շ. Ազատյան	
Յուշարձան՝ Վահան Տերյանի	1999 թվական	Օղակաձև զբոսայգի	—	1.6/144	Հ	քանդակ՝ Ն. Կարախանյան	Լուսանկար վերբեռնել
Յուշարձան՝ Արմեն Տիգրանյանի	1987 թվական	Օղակաձև զբոսայգի	—	1.6/145	Հ	քանդակ՝ Ա. Հովսեփյան, ճարտ.՝ Ֆ. Դարբինյան	 Լուսանկար վերբեռնել
Մանկապարտեզի շենք. Երևանի կայազորի մանկապարտեզը	1951 թվական	Չարենցի փող. 38	—	1.6/146	Տ	ճարտ.՝ Գ. Աղաբաբյան	 Լուսանկար վերբեռնել
Մարգարաշտ. Վազգեն Սարգսյանի անվան հանրապետական մարգարաշտը	1953 թվական. 1963 թվական	Վարդանանց փող. 65	—	1.6/147	Հ	ճարտ.՝ Կ. Հակոբյան, մասն՝ Գ. Ճգնավորյան	 Լուսանկար վերբեռնել
Մարգահամերգային համալիր. «Կարեն Դեմիրճյան» մշակույթի կենտրոնը	1984 թվական	Լենինգրադյան փող. 1	—	1.6/148	Հ	ճարտ.՝ Կ. Հակոբյան, Ա. Թարխանյան, Ս. Խաչիկյան, Հ. Պողոսյան, Գ. Մուշեղյան, Օ. Բերբերյան	 Լուսանկար վերբեռնել
Բարձրաքանդակներ	1984 թվական		—	1.6/148.1	Հ	գլխ. ճակատին, քանդակ՝ Ֆ. Առաքելյան	Լուսանկար վերբեռնել
Մզկիթ Աբաս Միրզայի (Սարդարի)	19 դար սկզբ	Խորհրդարանի փող. 40	—	1.6/149	Հ	պահպանվել է մույթը	Լուսանկար վերբեռնել






հուշարձան	կառուցված	վայր, հասցե	կոորդ.	համարանիշ	նշան	հավելյալ նշումներ	պատկեր
Մզկիթ «Կապույտ» (Գոլմզկիթ)	1766 թվական	Մեսրոպ Մաշտոցի պող. 12	—	1.6/150	Յ	վրկո՝ 1994-1998 թվականներ	 Լուսանկար վերբեռնել
Մշակույթի տուն. Տիգրան Պետրոսյանի անվան շախմատիստի կենտրոնական տունը	1970 թվական	Խանջյան փող. 50	—	1.6/151	Տ	ճարտ.՝ Ժ. Մեշչերյակովա	Լուսանկար վերբեռնել
Հուշարձան Տիգրան Պետրոսյանի	1989 թվական		—	1.6/151.1	Տ	քանդակ՝ Ա. Շիրազ, ճարտ.՝ Կ. Անանյան, շախմատիստի տան մոտ	 Լուսանկար վերբեռնել
Շուկայի շենք. Կենտրոնական ծածկած շուկան	1952 թվական	Մեսրոպ Մաշտոցի պող. 3ա	—	1.6/152	Յ	ճարտ.՝ Գ. Աղաբաբյան, կոնստ՝ Յ. Առաքելյան	 Լուսանկար վերբեռնել
Որմանակար «Հայաստան»	1982 թվական	Սայաթ-Նովայի պող. 15	—	1.6/153	Տ	Նկ՝ Հենրիկ Սիրավյան , Երգչախումբային ընկերության շենքի ճեմարահ ում	 Լուսանկար վերբեռնել
Պալատ պիոներների և դպրոցականների (քաղաքային Պիոներ - պալատ)	1938 թվական	Մոսկովյան փող. 3	—	1.6/154	Յ	ճարտ.՝ Ն. Բան, Պատանի հանդիսատեսի թատրոնի շենքը	 Լուսանկար վերբեռնել
Պոլիկլինիկայի շենք	1954-1955 թվականներ	Մոսկովյան փող. 15	—	1.6/155	Յ	ճարտ.՝ Յ. Հակոբյան, այժմ՝ ՀՀ Կառավարության պոլիկլինիկա	

հուշարձան	կառուցված	վայր, հասցե	կոորդ.	համարանիշ	նշան	հավելյալ նշումներ	պատկեր
							Լուսանկար վերբեռնել
Ջրանցույց	1950 թվական	Յրագրան գետի վրա. «Հաղթանակ» կամրջի մոտ	—	1.6/156	Յ	ճարտ.՝ Ռ. Իսրայելյան, կոնստ՝ Գ. Եղյան	 Լուսանկար վերբեռնել
Ջրանցք՝ Մամռիի	մ.թ.ա. 7 դար, 1031 թվական	Կոնդ թաղամաս, Յրագրանի ձախ ափին	—	1.6/157	Յ	վրկո՝ 1822-1824 թվականներ, 1923 թվական-ից Ստ. Շահումյանի անվան, անցում է նաև Արաբկիր համայնքով	Լուսանկար վերբեռնել
Սառցակոմբինատ	1950 թվական	Արշակունյաց պող. 9	—	1.6/158	Տ	ճարտ.՝ Գ. Աղաբաբյան	Լուսանկար վերբեռնել
Ստեղծագործական միության շենք. Հայաստանի գրողների միությունը (գրողների տունը)	1954 թվական	Մարշալ Բաղրամյան պող. 3	—	1.6/159	Տ	ճարտ.՝ Գ. Թամանյան, վրկո՝ 1964-1965 թվականներ	 Լուսանկար վերբեռնել
Ստեղծագործական միության շենք. Հայաստանի կոմպոզիտորների միությունը (կոմպոզիտորների տունը)	1955 թվական	Դեմիրճյան փող. 25	—	1.6/160	Տ	ճարտ.՝ Է. Ալթունյան, Ա. Ղազարյան, Է. Սարապյան	Լուսանկար վերբեռնել
Ստեղծագործական միության շենք. Հայաստանի ճարտարապետների միությունը (Ալ. Թամանյանի անվան Հայաստանի ճարտարապետի տունը)	1958 թվական	Մարշալ Բաղրամյան պող. 17	—	1.6/161	Տ	ճարտ.՝ Կ. Հակոբյան	Լուսանկար վերբեռնել





հուշարձան	կառուցված	վայր, հասցե	կոորդ	համարանիշ	նշան	հավելյալ նշումներ	պատկեր
ՀՀ Նախագահի նստավայր	1958 թվական	Մարշալ Բաղրամյան պող. 26	40°11'33" hu 44°30'22" ա վ. Ե. 	1.6/162	Հ	ճարտ.՝ Մ. Գրիգորյան, Նախկինում Գերագույն խորհրդի Նախագահության և վարչական շենք	 Լուսանկար վերբեռնել
Վարչական շենք Դեղատների գլխավոր վարչության		Պուշկինի փող. 56	—	1.6/163	Տ		Լուսանկար վերբեռնել
ՀՀ Ազգային ժողովի շենք	1949-1950 թվականներ	Մարշալ Բաղրամյան պող. 19	—	1.6/164	Հ	ճարտ.՝ Մ. Գրիգորյան, 1951 թվական, ԽՍՀՄ պետմրցանակ, վրկո՝ 1967 թվական, 1982 թվական, Նախկինում Հայաստանի կոմունիստական կուսակցության կենտրոնական կոմիտեի վարչական շենք	 Լուսանկար վերբեռնել
Վարչական շենք ՀՀ Ազգային անվտանգության Նախարարության	1936 թվական	Նալբանդյան փող. 104	—	1.6/165	Հ	ճարտ.՝ Գ. Քոչար	 Լուսանկար վերբեռնել
Վարչական շենք «Հայէներգո»-ի գլխավոր վարչության	1940 թվական	Աբովյան փող. 27	—	1.6/166	Հ	ճարտ.՝ Հ. Մարգարյան	 Լուսանկար վերբեռնել
Վարչական շենք. Փոխադարձ վարկի ընկերությունը	1912 թվական	Մ. Խորենացու փող. 18	—	1.6/167	Տ	1920-ական թթ՝ Պետական բանկի շենք	Լուսանկար վերբեռնել
Վարչական շենք. Քաղաքային ոստիկանության վարչությունը	1908 թվական	Մ. Խորենացու փող. 22	—	1.6/168	Տ	ճարտ.՝ Բորիս Մեդրաբյան	Լուսանկար վերբեռնել




հուշարձան	կառուցված	վայր, հասցե	կոորդ	համարանիշ	նշան	հավելյալ նշումներ	պատկեր
Վիշապաբար	մ.թ.ա. 3-2 հզ	Օղակաձև գրոսայգի	—	1.6/169	Հ	«Ալ առագաստներ» սրճարանի մոտ	 Լուսանկար վերբեռնել
Տուն-թանգարանի շենք. Հովհաննես Թումանյանի տուն-թանգարանը	1949-1953 թվականներ	Մոսկովյան փող. 40	—	1.6/170	Հ	ճարտ.՝ Գ. Աղաբաբյան, վրկո՝ 1966 թվական	 Լուսանկար վերբեռնել
Բարձրաբանդակ՝ Հովհաննես Թումանյանի	1971 թվական		—	1.6/170.1	Տ	թանգարանի հենապատին, աստիճաններից ձախ, քանդակ՝ Ղ. Չուբարյան	 Լուսանկար վերբեռնել
Վվետիք Իսահակյանի տուն-թանգարան	1946 թվական, 1963 թվական	Յ. Չարոբյան փող. 20	—	1.6/171	Հ	ճարտ.՝ Պ. Մուրադյան	Լուսանկար վերբեռնել
Արամ Խաչատրյանի տուն-թանգարան	1980 թվական	Յ. Չարոբյան փող. 3	—	1.6/172	Հ	ճարտ.՝ Մ. Գրիգորյան, Է. Ալթունյան, Կ. Պատրիկյան, թանգարանի բացումը՝ 1984 թվական	Լուսանկար վերբեռնել
Հակոբ Կոջոյանի և Արա Սարգսյանի տուն-թանգարան	1936 թվական, 1973 թվական, 1981 թվական	Պուշկինի փող. 62/7	—	1.6/173	Հ	ճարտ.՝ Վ. Արևշատյան	Լուսանկար վերբեռնել
Խաչբար՝ Ասլիգատի	1601 թվական		—	1.6/173.1	Հ	թանգարանի բակում	Լուսանկար վերբեռնել
Հուշակոթող՝ Հակոբ Կոջոյանին և Արա Սարգսյանին	1981 թվական		—	1.6/173.2	Հ	քանդակ՝ Է. Աղայան, ճարտ.՝ Ռ. Ջուլիանյան	Լուսանկար վերբեռնել
Եղիշե Չարենցի տուն-թանգարան	1935 թվական, 1975 թվական	Մեսրոպ Մաշտոց պող. 17	—	1.6/174	Հ	ճարտ.՝ Բ. Ազարյան	Լուսանկար վերբեռնել
Մարտիրոս Սարյանի տուն-թանգարան	1935 թվական, 1967	Սարյան փող. 3	—	1.6/175	Հ	ճարտ.՝ Մ. Գրիգորյան	Լուսանկար վերբեռնել

հուշարձան	կառուցված	վայր, հասցե	կոորդ.	համարանիշ	նշան	հավելյալ նշումներ	պատկեր
	թվական						
Սերգեյ Փարաջանովի թանգարան	1991 թվական	Ձորագյուղ ազգագրական թաղամաս 15-16	—	1.6/176	Յ	ճարտ.՝ Ա. Ղազարյան	 Լուսանկար վերբեռնել
Ուսումնական հաստատության շենք. Երևանի ուսուցչական սեմինարիան	1905 թվական	Աբովյան փող. 52	—	1.6/177	Յ	ճարտ.՝ Ն. Կիտկին, Վ. Միրզոյան, հիմնադրվել է 1881 թվական, 1921-1975 թվականներ Երևանի պետական համալսարանի շենք, վրկո՝ 1938 թվական	Լուսանկար վերբեռնել
Գերեզման Յակոբ Մանանդյանի	1952 թվական, 1971 թվական		—	1.6/177.1	Տ	շենքի բակում	 Լուսանկար վերբեռնել
Փողոցի կառուցապատման հատվածներ. Աբովյան փողոցը 1	1860–ական թվականներ - 20-րդ դար	Աբովյան փող.	—	1.6/178	Յ	1921 թվական-ից Աբովյան փող.	Լուսանկար վերբեռնել
Ակումբ Կառուցողների	1932 թվական	Աբովյան փող. 7-9	—	1.6/178.1	Յ	ճարտ.՝ Կ. Յալաբյան, Մ. Մազմանյան, Գ. Քոչար	Լուսանկար վերբեռնել
Թատրոնի շենք. Կոնստանտին Ստանիսլավսկու անվան Ռուսական դրամատիկական թատրոնը	1932 թվական	Աբովյան փող. 7	—	1.6/178.1.1	Յ	ճարտ.՝ Կ. Յալաբյան, Մ. Մազմանյան, Գ. Քոչար, վրկո՝ 1972 թվական, վրկո ճարտ.՝ Գ. Քոչար, Ս. Գրիգորյան, Ս. Բյուրքյան	 Լուսանկար վերբեռնել

հուշարձան	կառուցված	վայր, հասցե	կոորդ	համարանիշ	նշան	հավելյալ նշումներ	պատկեր
Վարչական շենք. Սպորտկոմիտեն և ֆիզկուլտուրայի կենտրոնական տունը	1932 թվական	Աբովյան փող. 9	—	1.6/178.1.2	Հ	ճարտ.՝ Կ. Հալաբյան, Մ. Մազմանյան, Գ. Քոչար, վրկո՝ 1972 թվական	 Լուսանկար վերբեռնել
Հանրախանութ «Մանկական աշխարհ»	1936 թվական	Արամի փող. 32	—	1.6/178.2	Հ	ճարտ.՝ Ա. Ահարոնյան, Մ. Մազմանյան, Հ. Մարգարյան, Գ. Քոչար	Լուսանկար վերբեռնել
Շ. Ազնավուրի անվան հրապարակ			—	1.6/178.3			Լուսանկար վերբեռնել
Կինոթատրոն «Մոսկվա»	1936 թվական	Աբովյան փող. 18	40°10'54" hu .. .1. 44°31'03" ա վ. Ե. 	1.6/178.3.1	Հ	վրկո՝ 1970 թվական, 1983 թվական, ճարտ.՝ Գ. Քոչար, Տ. Երկանյան	 Լուսանկար վերբեռնել
Բարձրաբանդակներ «Չապան», «Պեպո», «Դավիթ Բեկ», «Պար», «Սայաթ-Նովա», «Բեմ»	1936 թվական, 1986 թվական		—	1.6/178.3.1.1	Տ	բանդակ՝ Ա. Սարգսյան, Ս. Ստեփանյան, Լ. Թոքմաջյան, Յու. Պետրոսյան, շենքի ճակատին	 Լուսանկար վերբեռնել
Հյուրանոց «Երևան»	1927 թվական	Աբովյան փող. 14	—	1.6/176.3.3	Հ	ճարտ.՝ Ն. Բունիաթյան, վրկո՝ 1999-2000 թվականներ, վրկո ճարտ.՝ Ն. Չիլինգարյան, վրկո պատվիրատու՝ «ՌԵՆԿՈ» իտալական ընկերություն	Լուսանկար վերբեռնել
Ստեղծագործական միության շենք. Հայաստանի նկարիչների միությունը («Նկարչի տուն»)	1958 թվական	Աբովյան փող. 16	40°10'53" hu .. .1. 44°31'01" ա վ. Ե. 	1.6/178.3.4	Հ	ճարտ.՝ Ռ. Իսրայելյան	Լուսանկար վերբեռնել

հուշարձան	կառուցված	վայր, հասցե	կոորդ.	համարանիշ	նշան	հավելյալ նշումներ	պատկեր
Փողոցի կառուցապատման հատվածներ. Աստաֆյան փողոցը	1860-ական թվականներ-20 դար սկզբ		—	1.6/178.4	Յ		Լուսանկար վերբեռնել
Բնակելի տուն և բուժարան Տեր-Ավետիքյանի	19 դար վրջ	Աբովյան փող. 1/1	—	1.6/178.4.1	Յ		 Լուսանկար վերբեռնել
Խանութ Մելիք-Օհանջանյանի	19 դար վրջ		—	1.6/178.4.1.1	Տ		Լուսանկար վերբեռնել
Բնակելի տուն և բուժարան Հովհաննես Հովհաննիսյանի, կոչվում է նաև 1944-ից այստեղ գտնվող «Արտասահմանյան երկրների հետ մշակութային կապերի հայկական ընկերության» անունով («ԱՕԿՍ-ի շենք»)	1914-1917 թվականներ	Աբովյան փող. 3	—	1.6/178.4.3	Յ		 Լուսանկար վերբեռնել
Բնակելի տուն Եգոր Խանգադյանի	20-րդ դարի սկիզբ	Աբովյան փող. 3/1	—	1.6/178.4.4	Տ		 Լուսանկար վերբեռնել
Բնակելի տուն Բարսեղ Եղիազարյանի	1884 թվական	Աբովյան փող. 6	—	1.6/178.4.8	Յ	1923-1937 թվականներ՝ ՀԿԿ Կենտկոմի շենք	 Լուսանկար վերբեռնել





հուշարձան	կառուցված	վայր, հասցե	կոորդ	համարանիշ	նշան	հավելյալ նշումներ	պատկեր
Բնակելի տուն Գրիգոր Եղիազարյանի	1884 թվական	Աբովյան փող. 8	—	1.6/178.4.9	S	1923 թվականի ՅՎԿ քաղկոմի շենք	 Լուսանկար վերբեռնել
Բնակելի տուն Գրիգոր Ամիրյանի	19-րդ դար	Աբովյան փող. 10	—	1.6/178.4.10	S	այժմ Երկրաբանության պետական թանգարանի շենք	Լուսանկար վերբեռնել
Բնակելի տուն Գրիգոր Ամիրյանի	19-20 դարեր	Աբովյան փող. 12	40°10'52" հս. լայն. 44°30'57" ա. լայն.  HGRQ	1.6/178.4.11	S	1884-1888 թվականներ, 1898-1907 թվականներ Բաղաբային դումայի և վարչության շենք, 1910-1911 թվականներ ակնաբուժարան, 1911-1915 թվականներ Յովի. Յովհաննիսյանի բուժարան	 Լուսանկար վերբեռնել
Բնակելի տուն Յովհաննես Գրիգորյանի	20-րդ դարի սկիզբ	Փավստոս Բուզանդի փող. 2	—	1.6/179	S	ճարտ.՝ Բորիս Մեիրաբյան 1922 թվական-ից 1-ին տպարան	 Լուսանկար վերբեռնել
Բնակելի տուն Մկրտիչ Ենգիբարյանի	1898 թվական	Փավստոս Բուզանդի փող. 4	—	1.6/180	S	1920-ական թվականներ Կենտրոնական վիճակագրական վարչություն	Լուսանկար վերբեռնել
Բնակելի տուն Ստեփան Սողոմոնյանի	1890-ական թվականներ	Փավստոս Բուզանդի փող. 8	—	1.6/181	S		Լուսանկար վերբեռնել
Բնակելի տուն Յովհաննես Տեր-Մկրտչյանի	19-րդ դարի վերջ- 20 դարի	Փավստոս Բուզանդի փող. 9	—	1.6/182	S		Լուսանկար վերբեռնել

հուշարձան	կառուցված	վայր, հասցե	կոորդ.	համարանիշ	նշան	հավելյալ նշումներ	պատկեր
	սկիզբ						
Բնակելի տուն Գևորգ Անտոնյանցի	1890-ական թվականներ	Փավստոս Բուզանդի փող. 17	—	1.6/183	S		Լուսանկար վերբերել
Բնակելի տուն Գաբրիել Աբրահամյանի	19-րդ դարի վերջ	Փավստոս Բուզանդի փող. 25	—	1.6/184	S		Լուսանկար վերբերել
Բնակելի տուն Վաղարշակ և Հակոբ Բաբախանյանների	20-րդ դարի սկիզբ	Փավստոս Բուզանդի փող. 26	—	1.6/185	S		Լուսանկար վերբերել
Բնակելի տուն Երեմ Սանահյանի	1894 թվական	Փավստոս Բուզանդի փող. 30	—	1.6/186	S		Լուսանկար վերբերել
Բնակելի տուն	19-րդ դարի վերջ	Փավստոս Բուզանդի փող. 39	—	1.6/187	S		 Լուսանկար վերբերել
Բնակելի տուն	19-րդ դարի վերջ - 20-րդ դարի սկիզբ	Փավստոս Բուզանդի փող. 51-55	—	1.6/188	S		Լուսանկար վերբերել
Բնակելի տուն՝ Կարապետ Աբրահամյանի	19-րդ դարի վերջ - 20-րդ դարի սկիզբ	Թումանյան փող. 21/1	—	1.6/189	S		 Լուսանկար վերբերել
Գործարանի շենք՝ Համբարձում Սողոմոնյանի կոնյակի գործարանը	1890-ական թվականներ-1910 թվական	Մելիք-Ադամյան փող.	—	1.6/190	S	2001 թվական տեղափ. վկառուցվ. Թումանյան փող. 23/1	Լուսանկար վերբերել
Բնակելի տուն	19-րդ դարի վերջ - 20-րդ դարի սկիզբ	Պուշկինի փող. 2	—	1.6/191	S		

հուշարձան	կառուցված	վայր, հասցե	կոորդ.	համարանիշ	նշան	հավելյալ նշումներ	պատկեր
							Լուսանկար վերբեռնել
Բնակելի տուն՝ Արմենակ Մելիքյանցի	20-րդ դարի սկիզբ	Պուշկինի փող. 11	—	1.6/192	S	ապամոնտաժված	Լուսանկար վերբեռնել
Բնակելի տուն՝ Աղաջան Աֆրիկյանի	19-րդ դարի վերջ	Պուշկինի փող. 19	—	1.6/193	S		Լուսանկար վերբեռնել
Բնակելի տուն՝ Լավրենտի Ֆոտինովի	19-20 դարեր	Պուշկինի փող. 28	—	1.6/194	S		Լուսանկար վերբեռնել
Բնակելի տուն՝ Առաքել Աֆրիկյանի	20-րդ դարի սկիզբ	Պուշկինի փող. 38	—	1.6/195	S	ճարտ.՝ Վ. Միրզոյան, 1920-ական թվականներ՝ ցուցադրական դպրոց	 Լուսանկար վերբեռնել
Որմանակար			—	1.6/195.1	S	տան մեջ	Լուսանկար վերբեռնել
Բնակելի տուն՝ Գեղամ Մնացականյանի	1898 թվական	Եզնիկ Կողբացու փող. 22(Փավստոս Բուզանդի 42)	—	1.6/196	S		Լուսանկար վերբեռնել
Բնակելի տուն՝ Էմին Տեր-Գրիգորյանի	1890-ական թվականներ	Եզնիկ Կողբացու փող. 41	—	1.6/197	S		Լուսանկար վերբեռնել
Բնակելի տուն՝ Հակոբ Բոշնառյանցի	19-րդ դարի վերջ - 20-րդ դարի սկիզբ	Եզնիկ Կողբացու փող. 43	—	1.6/198	S		Լուսանկար վերբեռնել
Բնակելի տուն՝ Հովհաննես Օհանյանի	19-րդ դարի վերջ - 20-րդ դարի սկիզբ	Եզնիկ Կողբացու փող. 45	—	1.6/199	S		Լուսանկար վերբեռնել
Փողոցի կառուցապատման հատվածներ. Հին Կազարմայի փողոցը	19-րդ դարի վերջ - 20-րդ դարի սկիզբ	Տիգրան Մեծի պող.	—	1.6/200	S		Լուսանկար վերբեռնել



հուշարձան	կառուցված	վայր, հասցե	կոորդ.	համարանիշ	նշան	հավելյալ նշումներ	պատկեր
Բնակելի տուն	20-րդ դարի սկիզբ	Տիգրան Մեծի պող. 1	—	1.6/200.1	S		 Լուսանկար վերբեռնել
Բնակելի տուն	19-րդ դարի վերջ	Տիգրան Մեծի պող. 3	—	1.6/200.2	S		Լուսանկար վերբեռնել
Բնակելի տուն	19-րդ դարի վերջ	Տիգրան Մեծի պող. 9	—	1.6/200.3	S		 Լուսանկար վերբեռնել
Բնակելի տուն	20-րդ դարի սկիզբ	Տիգրան Մեծի պող. 11	—	1.6/200.4	S		Լուսանկար վերբեռնել
Բնակելի տուն	20-րդ դարի սկիզբ	Տիգրան Մեծի պող. 13	—	1.6/200.5	S		 Լուսանկար վերբեռնել
Բնակելի տուն	20-րդ դարի սկիզբ	Տիգրան Մեծի պող. 15	—	1.6/200.6	S		Լուսանկար վերբեռնել
Գործարանի համալիր. Դավիթ Սարաջյանի Գինու-կոնյակի գործարանը	1896-1906 թվականներ	Տիգրան Մեծի պող. 22	—	1.6/200.7	S		Լուսանկար վերբեռնել
Բնակելի տուն	1896-1906 թվականներ		—	1.6/200.7.1	S		Լուսանկար վերբեռնել
Գործարան Սպիրտի թորման	1896 թվական		—	1.6/200.7.2	S		Լուսանկար վերբեռնել
Պահեստի շենք	1896-1906 թվականներ		—	1.6/200.7.3	S		Լուսանկար վերբեռնել
Ուսումնական հաստատության համակառուց. Արական գիմնազիան	1896 թվական	Ամիրյան փող.	—	1.6/201	Յ	ճարտ.՝ Մ. Ֆոնդեր Լոնսե	Լուսանկար վերբեռնել
Մասնաշենք	1896		—	1.6/201.1	Յ	1936 թ-ից՝ Ավ.	Լուսանկար վերբեռնել

հուշարձան	կառուցված	վայր, հասցե	կոորդ.	համարանիշ	նշան	հավելյալ նշումներ	պատկեր
	թվական					Իսահակյանի անվ. քաղաքային կենտրոնական գրադարանի շենք	
Ուսումնական հաստատության շենք. Զոհիսիմյան իգական գիմնազիան	1898 թվական, 1905 թվական	Ամիրյան փող. 28/6	—	1.6/202	Յ	ճարտ.՝ Ի. Վազապով, վրկո ճարտ.՝ Վ. Միրզոյան, հիմնադրված՝ 1850 թվական	Լուսանկար վերբեռնել
Փողոցի կառուցապատման հատվածներ. Նահանգական փողոցը	1889 թվական- 20-րդ դարի սկիզբ	Հանրապետության փող.	—	1.6/203	Տ		Լուսանկար վերբեռնել
Բնակելի տուն՝ Եսապյանի (Եսապյանի պահածոյի գործարան)	1911 թվական	Հանրապետության փող. 9	—	1.6/203.1	Տ		Լուսանկար վերբեռնել
Բնակելի տուն՝ Կարլ և Վիլհելմ Գիլներների	19-րդ դարի վերջ - 20- րդ դարի սկիզբ	Հանրապետության փող. 15	—	1.6/203.2	Տ		Լուսանկար վերբեռնել
Բնակելի տուն՝ Ն. Զովհաննիսյանի	1890- ական թվական ներ	Հանրապետության փող. 16	—	1.6/203.3	Տ		Լուսանկար վերբեռնել
Բնակելի տուն՝ Արտեմ Ջալալյանի	20-րդ դարի սկիզբ	Հանրապետության փող. 17	—	1.6/203.4	Տ		Լուսանկար վերբեռնել
Բնակելի տուն՝ Վ. Մկրտչյանի	1896 թվական	Հանրապետության փող. 18	—	1.6/203.5	Տ		Լուսանկար վերբեռնել
Բնակելի տուն՝ Երվանդ և Իսահակ Տեր-Ավետիսյանների	1905 թվական	Հանրապետության փող. 24	—	1.6/203.6	Տ		 Լուսանկար վերբեռնել
Բնակելի տուն՝ Միխայիլ Ֆոն դեր Նոննեի	1895 թվական	Հանրապետության 32 1.JPG	—	1.6/203.7	Յ	ճարտ.՝ Մ. Ֆոն դեր Նոննե, 1922-1937 թվականներ՝ Զայկական դիվիզիայի շտաբ	 Լուսանկար

հուշարձան	կառուցված	վայր, հասցե	կոորդ.	համարանիշ	նշան	հավելյալ նշումներ	պատկեր
							վերբեմնել
Մասնաշենք	1898 թվական		—	1.6/203.7.1	Յ		Լուսանկար վերբեմնել
Բնակելի տուն (Նահանգապետի գրասենյակը)	1905 թվական	Չանրապետության փող. 37	—	1.6/203.8	Յ	1918-1920 Չայաստանի Չանրապետության Կառավարության, 1920 թվական Չեղկովի, 1921 թվական՝ Ժողովարանի 1922-1924 թվականներ՝ Կենտրոնական շենք	 Լուսանկար վերբեմնել
Բնակելի տուն	19-րդ դարի վերջ - 20-րդ դարի սկիզբ	Չանրապետության փող. 46	—	1.6/203.9	S		 Լուսանկար վերբեմնել
Բնակելի տուն	19-րդ դարի սկիզբ	Չանրապետության փող. 48	—	1.6/203.1	S	1921 թվականից՝ ՉԽՍՀ Արդարադատության Ժողովարան	 Լուսանկար վերբեմնել
Բնակելի տուն	20-րդ դարի սկիզբ	Չանրապետության փող. 51	—	1.6/203.1.1	S		Լուսանկար վերբեմնել
Բնակելի տուն	20-րդ դարի սկիզբ	Չանրապետության փող. 53	—	1.6/203.1.2	S	1920-ական թվականներ՝ տրիբունալի շենք	Լուսանկար վերբեմնել
Վարչական շենք Նահանգապետարանի	20-րդ դարի սկիզբ	Չանրապետության փող. 32	—	1.6/203.1.3	Յ	ճարտ.՝ Վ. Միրզոյան	 Լուսանկար վերբեմնել
Մասնաշենք	20-րդ դարի		—	1.6/203.1.3.1	Յ		Լուսանկար վերբեմնել

հուշարձան	կառուցված	վայր, հասցե	կոորդ.	համար անիշ	նշան	հավելյալ նշումներ	պատկեր
	սկիզբ						
Որմնանկարներ	20-րդ դարի սկիզբ		—	1.6/203.1 3.1.1	Յ		Լուսանկար վերբեռնել
Բնակելի տուն Աֆրիկյանների	19-րդ դարի վերջ - 20-րդ դարի սկիզբ	Տերյան փող. 11-13	—	1.6/204	Յ		Լուսանկար վերբեռնել
Փողոցի կառուցապատման հատվածներ. Տեր-Ղուկասովի փողոցը	1870-ական թվականներ-20-րդ դարի սկիզբ	Նալբանդյան փող.	—	1.6/205	S		Լուսանկար վերբեռնել
Ակումբի շենք. Քաղաքային ակումբը (Ջանփոլադյանի թատրոն), (սպայի տուն)	1883 թվական	Նալբանդյան փող. 20բ	—	1.6/205.1	S	ճարտ.՝ Ե. Բոգուշևիչ, վրկո՝ 1907 թվական, ճարտ.՝ Կ. Հովհաննիսյան, վրկո՝ 1912 թվական, ճարտ.՝ Բորիս Մեիրաբյան	Լուսանկար վերբեռնել
Որմնանկարներ			—	1.6/205.1.1	S	շենքի ներսում	Լուսանկար վերբեռնել
Գործարանի շենք. Գիլանյանի կիմոնադի գործարանը	1909-1911 թվականներ	Նալբանդյան փող. 20ա	—	1.6/205.2	S	ճարտ.՝ Բորիս Մեիրաբյան, գործարանը հիմնադրվել է 1890 թվական, 1931 թվական՝ Լիմոնադի պետ. գործարան, այժմ՝ բնակելի տուն	Լուսանկար վերբեռնել
Փողոցի կառուցապատման հատվածներ. Ցարական փողոցը	1860-ական թվականներ-20-րդ դարի սկիզբ	Արամի փող.	—	1.6/206	S		Լուսանկար վերբեռնել
Բնակելի տուն Փանոս Սողոմոնյանի	1882 թվական	Արամի փող. 7	—	1.6/206.1	S		Լուսանկար վերբեռնել

հուշարձան	կառուցված	վայր, հասցե	կոորդ.	համարանիշ	նշան	հավելյալ նշումներ	պատկեր
Բնակելի տուն Ֆադեյ Քալանթարյանի	20-րդ դարի սկիզբ	Արամի փող. 9	—	1.6/206.2	Յ		 Լուսանկար վերբեռնել
Բնակելի տուն Չարմայր Անդրեասյանի	19-րդ դարի վերջ	Արամի փող. 23	—	1.6/206.3	S		Լուսանկար վերբեռնել
Բնակելի տուն Խաչատուր Թադևոսյանի	19-րդ դարի վերջ	Արամի փող. 34	—	1.6/206.4	S		Լուսանկար վերբեռնել
Բնակելի տուն Գեղամ Թադևոսյանի	19-րդ դարի վերջ	Արամի փող. 36	—	1.6/206.5	Յ	գլխավոր ճակատի պատը	Լուսանկար վերբեռնել
Բնակելի տուն Ֆադեյ Թադևոսյանի	1910-ական թվականներ	Արամի փող. 44	—	1.6/206.6	Յ	1923-1949 թվականներ Երևանի պետ. կոնսերվատորիա	Լուսանկար վերբեռնել
Բանկի շենք. Բանկի Երևանի բաժանմունքը	1902 թվական	Արամի փող. 54	—	1.6/206.7	Յ	ճարտ.՝ Ն. Կիտլին, Վ. Միրզոյան, վրկո.՝ 1934 թվական, ճարտ.՝ Ն. Բունիաթյան	 Լուսանկար վերբեռնել
Բնակելի տուն Ազիզյանների	1890-ական թվականներ	Արամի փող. 62	—	1.6/208.8	S		Լուսանկար վերբեռնել
Բնակելի տուն Մկրտիչ Տեր-Օհանյանի	1900-ական թվականներ	Արամի փող. 74	—	1.6/206.9	S		Լուսանկար վերբեռնել
Բնակելի տուն Մկրտիչ Մկրտչյանցի	20-րդ դարի սկիզբ	Արամի փող. 80	—	1.6/206.1	S		Լուսանկար վերբեռնել
Բնակելի տուն Սարգիս Հախնազարյանի	1895-1898 թվականներ	Արամի փող. 86	—	1.6/206.1 1	S		Լուսանկար վերբեռնել
Քանդակ «Լեռնեցիների պարը»	1984 թվական	Պարոնյան փող. 40	—	1.6/207	S	«Դվին» հյուրանոցի առջևի հրապարակում, քանդակ՝ Ս. Արզումանյան	 Լուսանկար վերբեռնել

հուշարձան	կառուցված	վայր, հասցե	կոորդ.	համարանիշ	նշան	հավելյալ նշումներ	պատկեր
Քանդակ «Ջրավաճառ պատանին» («Երևանի Սառը Ջուրը»)	1970 թվական	Մովսես Խորենացու և Գրիգոր Լուսավորչի փող. միջև, Թատերական զբոսայգում	—	1.6/208	S	ճարտ.՝ Ս. Կևտեղյան, քանդակ՝ Զ. Բեջանյան	 Լուսանկար վերբեռնել
Քանդակ «Վանեցի աղջիկը»	1975 թվական	Աբովյան փող. և Սայաթ-Նովայի պող. խաչմերուկ	—	1.6/209	S	քանդակ՝ Զ. Սիմոնյան, տեղադրված Է կանաչ գազնուկ	 Լուսանկար վերբեռնել
Քանդակ «Վերածնված Հայաստան»	1985 թվական	Օղակաձև զբոսայգի	—	1.6/210	S	քանդակ՝ Խ. Տեր-Հարությունյան	Լուսանկար վերբեռնել
Քարայր-կացարան Այգեձոր-1	քարի դար, մ.թ.ա. 20-16-րդ դարեր 14-16 դարեր	Հրազդանի ձախ ափին	—	1.6/211		Կոնդ թաղամասից ձոր տանող գետնուղու աջ կողմում, Այգեձոր թաղամասի տակ հայտնաբերված՝ 1974	Լուսանկար վերբեռնել
Քարայր-կացարան Այգեձոր-2	չորրորդ ական շրջան, մ.թ.ա. 20-16-րդ դարեր - 14-16 դարեր	Հրազդանի ձախ ափին	—	1.6/212	Հ	ԵրՅԷԿ-1-ի ճանապարհի եզրին, Այգեձոր-1 քարայրից 500-600 մ գետի հոսանքին հակառակ ուղղությամբ	Լուսանկար վերբեռնել
Քարայր-կացարան Այգեձոր-3	մ.թ.ա. 20-16-րդ դարեր 14-16 դարեր	Հրազդանի ձախ ափին	—	1.6/213	Հ	ԵրՅԷԿ-1-ի ճանապարհի եզրին, Այգեձոր-1 քարայրից 500-600 մ գետի հոսանքին հակառակ ուղղությամբ	Լուսանկար վերբեռնել

հուշարձան	կառուցված	վայր, հասցե	կոորդ.	համարանիշ	նշան	հավելյալ նշումներ	պատկեր
Քարայր-կացարան Ծիծեռնակաբերդ-1	մ.թ.ա. 20-16-րդ դարեր - 14-16-րդ դարեր	Հրազդանի աջ ափին	—	1.6/214	Հ	ԵրՅԷԿ-ի դիմաց, Ծիծեռնակաբերդ բերդշենի մոտ	Լուսանկար վերբեռնել
Քարայր-կացարան Ծիծեռնակաբերդ-2	մ.թ.ա. 20-16-րդ դարեր - 14-16-րդ դարեր	Հրազդանի աջ ափին	—	1.6/215	Հ	Կիւլյան կամրջից 500 մ գետի հոսանքով ներքև Ծիծեռնակաբերդ-1 քարայրից 1, 5 կմ հս-ա	Լուսանկար վերբեռնել
Քարայր-կացարան Ձորագյուղ-1	ուշ միջնադար		—	1.6/216	Հ	Սբ. Սարգիս եկղ-ու տակ դեպի ձորն իջնող աստիճաններից աջ	Լուսանկար վերբեռնել
Քարայր-կացարան Ձորագյուղ-2	ուշ միջնադար		—	1.6/217	Հ	Մանկական երկաթուղու վերջնակայարանի մոտ	Լուսանկար վերբեռնել
Քարայր-կացարան Ձորագյուղ-3	16-18-րդ դարեր		—	1.6/218	Հ	«Հրազդան» մարզադաշտի դիմաց, հիվանդանոցի շենքի մոտ, Ձորագյուղ-2 քարայրից 200 մ հս, ձորի լանջին հայտնաբերված 1974	Լուսանկար վերբեռնել
Քարայր-կացարան Նորագյուղ-1	միջին քարի դար, 15-16-րդ դարեր	Նորագյուղ թաղամաս, Գետառև Հրազդան գետերի խառնարանի մոտ	—	1.6/219	Հ	հայտնաբերված 1969 թվական	Լուսանկար վերբեռնել
Քարայր-կացարան Նորագյուղ-2	քարի դար, մ.թ.ա. 30-15-րդ դարեր	Նորագյուղ թաղամաս, Դալմայի այգիների հվ- աե եզրին	—	1.6/220	Հ	հայտնաբերված՝ 1969 թվական, Նորագյուղ-1 քարայրից 100 մ հվ-աե	Լուսանկար վերբեռնել
Քարայր-կացարան Նորագյուղ-3	միջին քարի դար, մ.թ.ա. 1-ին հզ, բրոնզի դար, 13-	Նորագյուղ թաղամաս, Դալմայի այգիների հվ-աե եզրին	—	1.6/221	Հ	հայտնաբերված՝ 1969 թվական, Նորագյուղ-2 քարայրից 80 մ գետի հոսանքով դեպի վեր	Լուսանկար վերբեռնել

հուշարձան	կառուցված	վայր, հասցե	կոորդ.	համարանիշ	նշան	հավելյալ նշումներ	պատկեր
	14 դարեր						
Քարայր-կացարան Նորագյուղ-4	16-17-րդ դարեր	ԵրՅԷԿ-ի դիմաց	—	1.6/222	Յ		Լուսանկար վերբեռնել
Քարայր-կացարան Նորագյուղ-5	16-17-րդ դարեր	ԵրՅԷԿ-ի դիմաց	—	1.6/223	Յ		Լուսանկար վերբեռնել
Քարայր-կացարան Նորագյուղ-6	14-16-րդ դարեր	Նորագյուղ թաղամաս, «Արարատ» գինու կոմբինատի դիմաց, Յրագրան գետի հին կամրջի մոտ	—	1.6/224	Յ	հայտնաբերված՝ 1973 թվական, Նորագյուղ-1 քարայրից 500 մ դեպի Նոր Կիլիկիա	Լուսանկար վերբեռնել
Քարայր-կացարան Նորագյուղ-7	14-16-րդ դարեր	Նորագյուղ թաղամաս, «Արարատ» գինու կոմբինատի դիմաց, Յրագրան գետի հին կամրջի մոտ	—	1.6/225	Յ	հայտնաբերված՝ 1973 թվական, Նորագյուղ-6-ի կողքին	Լուսանկար վերբեռնել
Ֆաբրիկայի շենք. Կարի ֆաբրիկան	1930 թվական	Մեսրոպ Մաշտոցի պող. 8	—	1.6/226	S	ճարտ.՝ Ա. Ահարոնյան, Յ. Մարգարյան, կոնստ՝ Չ. Հացագործյան	Լուսանկար վերբեռնել
Բնակելի տուն՝ Գաբրիել Գաբրիելյանցի	1909-1914 թվականներ	Աբովյան փող. 1/4	—	1.6/227	S	ճարտ.՝ Բորիս Մեհրաբյան	Լուսանկար վերբեռնել
Առանձնատուն («Դերասանի տուն»)	1954 թվական	Մ. Մաշտոցի պող. 13	—	1.6/227	S	ճարտ.՝ Ս. Սաֆարյան	 Լուսանկար վերբեռնել
Հուշարձան Ալ. Սպենդիարյանի	1971 թվական	Խանջյան փող. 27, Ալ. Սպենդիարյանի անվ.	—	1.6/228	S		Լուսանկար վերբեռնել

հուշարձան	կառուցված	վայր, հասցե	կոորդ.	համարանիշ	նշան	հավելյալ նշումներ	պատկեր
		երաժշտական դպրոցի առջև					
Մզկիթ Թափաբաշի	1687 թվական	Ռուսթավելու փող. 4	—	1.6/229	Հ	պարսկական աղոթասրահը՝ կիսաքանդ	Լուսանկար վերբեռնել
Վիշապաքար	Ք.ա. 3-2-րդ հազարամյակ	Կառավարական երրորդ շենքի գլխավոր ճակատի մոտ	—	1.6/230	Հ	ցուլի պատկերով	Լուսանկար վերբեռնել
Տապանաքար	10-17-րդ դարեր	Կառավարական երրորդ շենքի գլխավոր ճակատի մոտ	—	1.6/231	Հ	խոյատապան	Լուսանկար վերբեռնել
Տապանաքար	16-17-րդ դարեր	Կառավարական երրորդ շենքի գլխավոր ճակատի մոտ	—	1.6/232	Հ	ծիսատապան, գլխամասը՝ կոտրված	Լուսանկար վերբեռնել

3.11 Թափոնների կառավարում

Շինաշխատանքների իրականացման ընթացքում առաջացող թափոնների տեսակները և քանակները՝

	Անվանումը	Վտանգավորության դասը	Ծածկագիրը ըստ «Թափոնների ցանկի»	Քանակը,
1.	Շինարարական աղբ, այդ թվում քանդման աշխատանքներից առաջացած	IV	9120060101004	70տ
2.	տարածքում առաջացած կենցաղային չտեսակավորված աղբ (բացառությամբ խոշոր եզրաչափերի)	IV	9120040001 00 4	85 տ

3.	Փորման աշխատանքների ընթացքում առաջացած վտանգավոր նյութերով չաղտոտված հող	VI	31401100 08 99 5	11000մ ³
----	--	----	------------------	---------------------

Շինարարական աղբը ամբողջությամբ տեղափոխվելու է տեղական ինքնակառավարման մարմինների կողմից հատկացված վայր: Մարզադպրոցի շահագործման ընթացքում կառաջանա կենցաղային աղբ, որը պայմանագրային հիմունքներով կտեղափոխվի համապատասխան ընկերության կողմից:

4. ՇՐՋԱԿԱ ՄԻՋԱՎԱՅՐԻ ՎՐԱ ՀՆԱՐԱՎՈՐ ԱԶԴԵՑՈՒԹՅՈՒՆԸ ԵՎ ՎՆԱՍԱԿԱՐ ԱԶԴԵՑՈՒԹՅԱՆ ԲԱՑԱՌՄԱՆԸ, ՆՎԱԶԵՑՄԱՆՆ ՈՒ ՓՈԽՀԱՏՈՒՑՄԱՆՆ ՈՒՂՂՎԱԾ ԲՆԱՊԱՀՊԱՆԱԿԱՆ ՄԻՋՈՑԱՌՈՒՄՆԵՐԻ ԾՐԱԳԻՐ

Շինարարական աշխատանքները պետք է կատարել պահպանելով պետ. նորմերը, կանոնները, ստանդարտները, ինչպես նաև նախագծի տեխնիկական պայմանները: Բոլոր տիպի թաքնված աշխատանքների համար պետք է կազմել թաքնված ախտանքների ակտ տեխնիկական հսկողություն իրականացնող մարմնի կողմից հաստատված:

Շին. հրապարակը կազմակերպելիս ղեկավարվել քաղաքաշինության, տեխնիկական և հրդեհային անվտանգության տեսչական մարմնի կողմից հաստատված դրույթներով, շին. հրապարակի հակահրդեհային անվտանգության պատասխանատվությունը կրում է անմիջապես շինարարության ղեկավարը կամ նրան փոխարինող անձը:

Երեկոյան ժամերին դադարեցնել աղմկոտ աշխատանքների կատարումը:

4.1 Ռիսկերի գնահատում

Ներկայացվող գործունեության իրականացման ժամանակ շրջակա միջավայրի վրա ազդեցությունները հիմնականում կապված են՝

- փորման բեռնման աշխատանքների,
- հողային զանգվածների տեղափոխման,
- շինարարական տեխնիկայի շահագործման,
- ջրամեկուսացման համար օգտագործվող նյութերի օգտագործման,
- բետոնային աշխատանքների հետ:

Թվարկված աշխատանքների ազդեցությունը նվազեցնելու նպատակով նախատեսված են բնապահպանական միջոցառումներ, որոնք ներառված են բնապահպանական կառավարման պլանում:

Սույն հայտում բերված են հիմնական բնապահպանական միջոցառումները ըստ ազդեցության ուղղությունների:

4.2 Արտանետումների աղբյուրները

Ներկայացվող աշխատանքների կատարման ընթացքում հիմնական ռիսկերը կապված են արտանետումների հետ, որոնց ցանկը բերված է ստորև՝

- փոշու արտանետումներ հիմքերի փորման ընթացքում
- դիզելային վառելիքի արտանետումներ շինարարական տեխնիկայի շահագործման ժամանակ:

4.3 Բնապահպանական միջոցառումների ընդհանուր նկարագրություն

4.3.1 Մթնոլորտային օդ

Օդային ավազանը աղտոտումից պահպանելու համար նախատեսված են՝

- կառուցապատման ենթակա տարածքը ցանկապատել
- շինությունների ծածկում անթափանց թաղանթով, համապատասխան բարձրության
- շինարարական աշխատանքների /փոշի առաջացման աշխատանքներ/ ընթացքում անհրաժեշտ է իրականացնել ջրցան,
- պարբերաբար ստուգել շինարարական տեխնիկայի և փոխադրամիջոցների տեխնիկական վիճակը և իրականացնել կարգադրում:
- շինարարական նյութերի (հատկապես սորուն շինարարական նյութերի դեպքում, ինչպիսիք են ավազը, խիճը, հողը և այլն) տեղափոխումը պետք է իրականացվի փակ ծածկով մեքենաներով.
- իրականացնել շինտեխնիկայի անվադողերի լվացում շինհրապարակից դուրս գալուց առաջ
- սորուն նյութերի պահեստները ծածկել համապատասխան բարձրությամբ թաղանթով, ինչը կանխարգելում է փոշու տարածումը:

4.3.2 Ջրային ռեսուրսներ

Ջրային ռեսուրսների արդյունավետ օգտագործման նպատակով նախատեսվել են հետևյալ միջոցառումները.

- ջրցանի ծավալները հաշվարկվում են այնպես, որ չառաջանան մակերևութային հոսքեր և ջուրը բավականացնի միայն փոշենստեցման համար,
- տարածքի հոսքերը կմիավորվեն մեկ բակային ցանցում և կմիացվեն սելավային ջրացանցին:
- անձրևվների ժամանակ առաջացող շինարարական հոսքաջրերը և անվադողերի լվացումից առաջացած կեղտաջրերը կուղորդվեն պարզաբան, որը իրենից ներկայացնում է պլաստմասե տարողություն: Պարզաբանում տեղի է ունենում մեխանիկական

նստեցում, պարզեցված ջուրը կօգտագործվի տարածքի ջրցանման համար, իսկ փոքր քանակներով նստվածքը կհեռացվի որպես շինաղբ:

4.3.3 Հողային ռեսուրսներ

Հողային ռեսուրսների պահպանության համար նախատեսվում են.

- Շինարարական նյութերը կտեղադրվեն հատուկ նախատեսված հարթակի վրա,
- Շինարարական սարքավորումներից նավթանյութերի արտահոսքի հավանականությունը նվազեցնելու նպատակով, անհրաժեշտ է, որ այդ տարածքներում ապահովվի սարքավորումների և մեքենաների պատշաճ տեխնիկական վիճակ:
- Այն հատվածներում, որոնք նախատեսված են շինարարական տեխնիկայի տեխնիկական սպասարկման և կայանման համար պետք է տեղադրել ավագ կամ մանրախիճ: Այն դեպքերում, երբ մեքենաներից և սարքավորումներից կլինի վառելիքի և/կամ քսայուղերի արտահոսք, ապա պետք է փոված ավազը կամ մանրախիճը տեղափոխել համապատասխան աղբավայր և այն փոխարինել նորով:
- աշխատանքների ավարտից հետո կմաքրվեն բոլոր տարածքները և առաջացած թափոնները կտեղափոխվեն ինքնակառավարման մարմնի կողմից հատկացված աղբավայր,
- տարածքը կբարեկարգվի և կմաքրվի շինաղբից:

4.3.4 Արտակարգ իրավիճակների պատրաստվածությունը

Շինարարական աշխատանքների ընթացքում հնարավոր արտակարգ իրավիճակներն են՝

- Հրդեհի առաջացումը
- Հեղուկ նյութերի արտահոսքը
- Աշխատողների վնասվածքները
- Շահագործվող տեխնիկայի հետ վթարները:

Արտակարգ իրավիճակներին արագ արձագանքելու համար նախատեսված են հետևյալ միջոցառումները՝

• Մինչ աշխատանքների սկիզբը ոլոր աշխատողները, այդ թվում նաև վարորդները, անցնում են հրահանգավորում ըստ աշխատանքի անվտանգության կանոնների: Հրահանգավորումը իրականացնում է աշխատանքների ղեկավարը:

• Մինչ աշխատանքների սկիզբը շինարարական հարթակը և տրանսպորտային միջոցները հազեցվում են հրդեհաշիջման առաջնային միջոցներով ու դեղարկողիկով, իսկ աշխատողներն անցնում են դրանց ճիշտ օգտագործմանն, ինչպես նաև առաջին բուժօգնության ցուցաբերմանն ուղղված հրահանգավորում:

• Հեղուկ նյութերը տեղափոխվելու են շինարարական հարթակ օգտագործումից առաջ և պահվելու են հատուկ տակդիրների վրա՝ հնարավոր արտահոսքերը բացառելու համար:

• բոլոր աշխատողներին տրվելու են անհատական պաշտպանության միջոցներ: Հնարավոր վնասվածքների դեպքում տուժածին կցուցաբերեն առաջին բուժօգնության, ապա, անհրաժեշտության դեպքում, կտեղափոխվի քաղաքի մոտակա բժշկական հաստատությունը:

Ըստ նախնական գնահատման, ապահովվելով նշված միջոցառումների պատշաճ մակարդակով իրականացումը, կարելի է արտակարգ իրավիճակների ռիսկը հասցնել նվազագույնի, իսկ առաջացման դեպքում արագ և արդյունավետ հակազդել դրանց:

4.3.5 Հակահրդեհային միջոցառումներ

ա) մշտապես իրականացնել շինարարական հրապարակի, բաց պահեստների հակահրդեհային միջտարածությունների ժամանակին մաքրում հրդեհավտանգ թափոններից և աղբից, քանի որ հակահրդեհային միջտարածությունները չեն կարող օգտագործվել նյութերի, սարքավորումների, տարաների պահեստավորման, ավտոտրանսպորտային տեխնիկայի կայանման համար,

բ) հրդեհաշիջման համար նախատեսված ջրաղբյուրների ճանապարհները և անցումները պետք է միշտ ազատ լինեն, շինարարության ընթացքում ճանապարհների փակման դեպքում, ջրային աղբյուրներին մոտենալու կամ այդ հատվածով անցնելու նպատակով տեղադրել շրջանցման ուղղությունը ցույց տվող ցուցանակներ,

գ) շինարարական աշխատանքների տեղամասերում տեղադրել հրդեհաշիջման սկզբնական միջոցներ, փակցնել հակահրդեհային անվտանգության պաստառներ, հրդեհների մասին ուղեցույց-հիշեցումներ և այլն:

դ) անբարենպաստ օդերևութաբանական պայմանների ժամանակ թույլ չտալ շինարարական տեխնիկայի գերբեռնված աշխատանք, խստորեն հետևել տեխնոլոգիայի ընթացակարգին, անդորրի պայմաններում դադարեցնել շինարարական տեխնիկայի աշխատանքը:

4.3.6 Աղմուկ և թրթռում

Աշխատատեղերում աղմուկի և թրթռումների մակարդակը պետք է համապատասխանի ՀՀ օրենսդրական նորմերին և մակարդակների չափազրուումներ կիրականացվեն ազդակակիր անձանց համապատասխան բողոքի դեպքում:

Աղմուկի մակարդակը նվազեցնելու համար նախատեսվում է՝

- խուսափել շինարարական գործողություններից, մեքենաների և սարքավորումների կայանելուց զգայուն ազդակակիրների հարևանությամբ, ինչպիսիք են մասնավոր բնակելի տները, փոքր բիզնեսի կետերը, այլ հասարակական շենքերը;
- Աղմկահարույց աշխատանքներն հնարավորինս իրականացնել օրվա ցերեկային ժամերին:
- շինարարական աշխատանքները և տրանսպորտի տեղաշարժը կազմակերպել ցերեկային ժամերին,

- շինարարական աշխատանքներում ներգրավել ժամանակակից աղմուկի առաջացման ցածր ցուցանիշներ ունեցող տեխնիկական միջոցներ, ինչպես նաև դրանք շահագործել տեխնիկական նորմալ վիճակում:
- պարբերաբար ստուգել և կարգադրել տեխնիկական միջոցների և ավտոտրանսպորտի շարժիչները, բացառել անսարք վիճակում գտնվող մեքենաների օգտագործումը
- շինարարական տեխնիկական միջոցների ընտրության ժամանակ հատուկ ուշադրություն դարձնել դրանց աղմուկի մակարդակին:
- Բոլոր մեքենաները պետք է ապահովված լինեն համապատասխան խլացուցիչներով:

4.3.7 Թափոնների կառավարում

Մարզադպրոցի կառուցման ընթացքում թափոնների ճիշտ կառավարման համար կարևոր են հետևյալ միջոցառումների իրականացումը.

- Թափոնների հավաքման վայրերը և հեռացման ուղիները պետք է նախապես որոշված լինեն շինարարության արդյունքում գոյացող թափոնների բոլոր հիմնական տեսակների համար:
- Շինարարական աղբը պետք է պատշաճ կերպով հավաքվի և հեռացվի արտոնագիր ունեցող աղբահավաքների կողմից
- Հնարավորության դեպքում կապալառուն կարող է պիտանի թափոնները կրկնակի օգտագործել
- Անհրաժեշտ է մշակել և իրականացնել վտանգավոր նյութերի հետ անվտանգ կերպով վարվելու և պահեստավորելու ընթացակարգերը;
- Անհրաժեշտ է նշանակել արտակարգ իրավիճակների համար պատասխանատու անձ, ով մշտապես ներկա կգտնվի շին. հրապարակում;
- Վտանգավոր Արտահոսքերի դեպքում, անմիջապես կլանիչ նյութով պետք է մաքրել առաջացած հետքերը

Մարզադպրոցի կառուցման ընթացքում առաջացող շինարարական աղբն ամբողջությամբ տեղափոխվելու է տեղական ինքնակառավարման մարմինների կողմից հատկացված վայր:

4.3.8 Էներգախնայողության միջոցառումներ

Էներգախնայողության նպատակով շենքում նախատեսված են հետևյալ միջոցառումները

- Ջերմային կորուստների նվազեցման նպատակով խողովակաշարերի և օդատարների համար կիրառվում են բարձր արդյունավետության ջերմամեկուսիչներ
- Արտաքին կոնստրուկցիաների ջերմամեկուսացում.
- Օդատարների ջերմամեկուսացում ժամանակակից ջերմամեկուսիչ նյութերով.
- Ջերմային կորուստների նվազեցման նպատակով կիրառվում են բարձր արդյունավետության ջերմամեկուսիչներ /пеноплекс/:

- Օդափոխության համակարգում բարձր արդյունավետությամբ ղեկավարվող ջերմափոխանակիչների կիրառում:

5. ՄՇՏԱԴԻՏԱՐԿՈՒՄՆԵՐԻ ԻՐԱԿԱՆԱՑՄԱՆ ՊԼԱՆ

Մարզադպրոցի շինարարական աշխատանքների իրականացման ընթացքում նախատեսվում է իրականացնել շրջակա միջավայրի վրա բացասական ազդեցության կանխարգելմանն/մեղմացմանն ուղղված հետևյալ մշտադիտարկումները.

1. Մթնոլորտային օդ կատարվող աղտոտող նյութերի (փոշի, CO, NOx և այլն) արտանետումների որակական և քանակական պարամետրերի պարբերական չափումներ, երեք ամիսը մեկ հաճախականությամբ
2. Փոշենստեցման նպատակով նախատեսվում է իրականացնել տարածքի ջրցանում տարվա շոգ և չոր եղանակներին, օրեկան 2 անգամ:
3. Օգտագործված մեքենայական յուղերով ու քսայուղերով հողերի հնարավոր աղտոտումից խուսափելու նպատակով հողերի աղտոտվածության մշտադիտարկումներ՝ երեք ամիսը մեկ հաճախականությամբ
4. Աղմուկի և թրթռումների մշտադիտարկումներ՝ երեք ամիսը մեկ հաճախականությամբ

Բնապահպանական միջոցառումների համար նախատեսվում է մասնահանել ամբողջ շինարարության ընթացքում 875 հազ. դրամ:

Շինարարական աշխատանքների ընթացքում կիրականացվեն մշտադիտարկումներ ուղղված շինհրապարակի որակի, բանվորական հագուստի կուլտուրայի, անվտանգության կանոնների պահպանմանն:

Մշտադիտարկում և բնապահպանական միջոցառումներ, շին. փուլ/ դրամ		
Տարածքի ջրցան փոշեգոյացումը կանխելու նպատակով		175000
Մթնոլորտային օդ կատարվող աղտոտող նյութերի (փոշի, CO, NOx) արտանետումների չափումներ, երեք ամիսը մեկ հաճախականությամբ;	10x40000	400000
Աղմուկի և թրթռումների մշտադիտարկումներ՝ երեք ամիսը մեկ հաճախականությամբ:	10x30000	300000
Ամբողջ շինարարության համար		875000

ԲՆԱՊԱՀՊԱՆԱԿԱՆ ՌԻՍԿԵՐԸ ՄԵՂՄԱՑՆՈՂ ՄԻՋՈՑԱՌՈՒՄՆԵՐԻ ԾՐԱԳԻՐ

ԱՇԽԱՏԱՆՔՆԵՐ	ՊԱՐԱՄԵՏՐԵՐ	ՄԵՂՄԱՑՆՈՂ ՄԻՋՈՑԱՌՈՒՄՆԵՐԻ ՍՏՈՒԳԱԹԵՐԹԻԿ
Ընդհանուր դրույթներ	Նախագգուշացումներ և աշխատողների անվտանգություն	(a) Շինարարության և շրջակա միջավայրի անվտանգությունը վերահսկող մարմինները և համայնքը պետք է նախագգուշացված լինեն սպասվող գործընթացների վերաբերյալ (b) Շինարարության համար անհրաժեշտ բոլոր պահանջվող թույլտվությունները ձեռք են բերվել (c) Կապալառուն պաշտոնապես համաձայնել է, որ աշխատանքները կիրականացվեն ապահով և կարգապահ՝ նվազագույնի հասցնելով ազդեցությունը հարևան տնտեսությունների և շրջակա միջավայրի վրա: (d) Աշխատողների անհատական պաշտպանության միջոցները պետք է համապատասխանեն ՀՀ օրենսդրությամբ սահմանված չափանիշներին (մշտապես սաղավարտների կիրառում, անհրաժեշտության դեպքում դիմակներ և պաշտպանիչ ակնոցներ, պաշտպանիչ հագուստ և կոշիկներ) (e) Շինհրապարակում տեղադրվող համապատասխան տեղեկատվական վահանակները աշխատողներին կիրառել են հիմնական կանոնների և նորմերի վերաբերյալ:
Շինարարական աշխատանքներ	Օդի որակ	(a) Շինաշխատանքների իրականացման ընթացքում հատուկ տարողություններ կկիրառվեն շինարարական աղբի հեռացման համար՝ Նշված տարողությունները պետք է պահպանվեն տարածքում և անընդհատ ցողվեն ջրով՝ թափոններից գոյացած փոշու քանակը նվազեցնելու նպատակով (b) Շրջակա տարածքները (մայթերը, ճանապարհները) պետք է զերծ պահվեն շինարարական աղբից՝ փոշին նվազագույնի հասցնելու նպատակով (c) Շինարարական տրանսպորտային միջոցների պարապուրդ շինհրապարակում չի թույլատրվի:
	Աղմուկ	(a) Շինարարական աշխատանքներից գոյացած աղմուկը կսամանափակվի թույլատրված ժամերի միջակայքում (b) Շինարարական աշխատանքների ընթացքում շարժիչների, օդի կոմպրեսորների և էլեկտրականությամբ սնվող սարքերը պետք է ծածկվեն:
	Թափոնների կառավարում	(a) Թափոնների հավաքման վայրերը և հեռացման ուղիները պետք է նախապես որոշված լինեն շինարարության արդյունքում գոյացող թափոնների բոլոր հիմնական տեսակների համար: (b) Շինարարության արդյունքում գոյացող թափոնները պետք տարանջատվեն ընդհանուր աղբից և կենցաղային թափոններից դեռ շինհրապարակում և ըստ առաջացման տեղափոխվեն հատուկ հատկացված աղբավայր: (c) Շինարարական աղբը պետք է պատշաճ կերպով հավաքվի և հեռացվի արտոնագիր ունեցող աղբահավաքների կողմից (d) Թափոնների հեռացման վերաբերյալ գրառումներ պետք է կատարվեն որպես ապացույց, որ թափոնների կառավարումը կատարվում է պատշաճ կերպով, նախատեսվածին համաձայն (e) Հնարավորության դեպքում կապալառուն կարող է պիտանի թափոնները բազմանվազ օգտագործել
Կեղտաջրերի հեռացում	Ջրի որակ	(a) Շինարարական անձնակազմը կօգտվի գոյություն ունեցող կենցաղային միջոցներից, կոյուղաջրերի հեռացումը շինհրապարակից պետք է իրականացվի ընդհանուր կոյուղու համակարգի միջոցով,

		<p>(b) Շինարարական տրանսպորտային միջոցները և սարքավորումները պետք է լվացվեն շինհրապարակից դուրս , համայնքում գործող մասնագիտացված կետերում:</p>
<p>Հետիոտների և երթևեկության ապահովություն</p> <p>Տարածքի բարեկարգում/ կանա չապատում</p> <p>Աղմուկի և թրթռումների կառավարում</p>	<p>Շինարարական աշխատանքների հետևանքով հետիոտներին կամ հանրային տրանսպորտին սպառնացող ուղղակի կամ անուղղակի վտանգներ</p>	<p>(a) Շինարարության ազգային նորմերի համաձայն կապալառուն պետք է ապահովի պատշաճ անվտանգություն և շինարարությանն առնչվող երթևեկության կարգավորում, ինչը ներառում է, բայց չի սահմանափակվում հետևյալով.</p> <ul style="list-style-type: none"> ▪ պարզ տեսանելի ցուցանակներ, զգուշացնող նշաններ շինհրապարակում հանրությանը պոտենցյալ վտանգների մասին նախազգուշացնելու համար, պետք է առկա լինեն պատնեշներ և շրջանցող ուղիներ ▪ Անձնակազմի կրթման համակարգ և երթևեկության կառավարման համակարգ, հատկապես՝ շինհրապարակ մուտք գործելու և հարակից տարածքում ծանր տրանսպորտի համար: Հետիոտների համար անվտանգ անցումներ երթևեկության գոնայում: ▪ Համապատասխանեցնել աշխատանքային ժամերը երթևեկության ակտիվության հետ, խուսափել ակտիվ երթևեկությունից՝ մարդկանց ակտիվ տեղաշարժի ժամերին: ▪ Երթևեկության ակտիվ կառավարում շինհրապարակում փորձված և երևացող անձնակազմի կողմից, եթե վերջինս անհրաժեշտ է մարդկանց ապահով և հարմար անցուղարձի համար. ▪ Պետք է ապահովվի ապահով և շարունակական մոտեցում դեպի գործող գրասենյակային շինությունները, խանութները և բնակելի շինությունները շինարարական աշխատանքների ընթացքում <p>- կատարել կանաչապատ-ման/բարեկարգման աշխատանքները՝ համաձայն նախագծի բարեկարգման պլանների;</p> <p>-ձեռնարկել տնկված թփերի և խոտածածկի պահպանումը և մոնիտորինգը՝ բուսականության բարձր աճն ապահովելու համար</p> <p>- Աշխատատեղերում աղմուկի և թրթռումների մակարդակը պետք է համապատասխանի ՀՀ օրենսդրական նորմերին և մակարդակներիչափագրումներ կիրականացվեն ազդակակիր անձանց համապատասխան բողոքի դեպքում</p> <p>- Անհրաժեշտ է խուսափել շինարարական գործողություններից, մեքենաների և սարքավորումների կայանելուց զգայուն ազդակակիրների հարևանությամբ, ինչպիսիք են մասնավոր բնակելի տները, փոքր բիզնեսի կետերը, այլ հասարակական շենքերը,</p> <p>- Աղմկահարույց աշխատանքները անհրաժեշտ է հնարավորինս իրականացնել օրվա ցերեկային ժամերին,</p> <p>- Բոլոր մեքենաները պետք է ապահովված լինեն համապատասխան խլացուցիչներով:</p> <p>- Անհարաժեշտ է բացառել անսարք վիճակում գտնվող մեքենաների օգտագործումը;</p>

<p>Թափոնների կառավարում</p>	<p>Շին աղբի տեղադրում անհամապատասխան վայրերում;</p> <p>Վառելիքի, յուղի կամ այլ թունավոր նյութերի արտահոսքի պատճառով</p> <p>հնարավոր է վտանգավոր նյութերի թափանցում հողի մեջ</p>	<ul style="list-style-type: none"> - Թափոնների հավաքման վայրերը և հեռացման ուղիները պետք է նախապես որոշված լինեն շինարարության արդյունքում գոյացող թափոնների բոլոր հիմնական տեսակների համար: - շինարարության արդյունքում գոյացող թափոնները պետք տարանջատվեն ընդհանուր աղբից և կենցաղային թափոններից դեռ շինհրապարակում և ըստ առաջացման տեղափոխվեն հատուկ հատկացված աղբավայր: - Շինարարական աղբը պետք է պատշաճ կերպով հավաքվի և հեռացվի արտոնագիր ունեցող աղբահավաքների կողմից - Թափոնների հեռացման վերաբերյալ գրառումներ պետք է կատարվեն որպես ապացույց, որ թափոնների կառավարումը կատարվում է պատշաճ կերպով, նախատեսվածին համաձայն - Հնարավորության դեպքում կապալառուն կարող է պիտանի թափոնները կրկնակի օգտագործել - Անհրաժեշտ է մշակել և իրականացնել վտանգավոր նյութերի հետ անվտանգ կերպով վարվելու և պահեստավորելու ընթացակարգերը <p>Անհրաժեշտ է նշանակել արտակարգ իրավիճակների համար պատասխանատու անձ, ով մշտապես ներկա կգտնվի շին. հրապարակում;</p> <ul style="list-style-type: none"> - Արտահոսքերի դեպքում, անմիջապես կլանիչ նյութով պետք է մաքրել առաջացած հետքերը հողի հնարավոր աղտոտումը կանխելու համար;
-----------------------------	---	--

ՄՈՆԻԹՈՐԻՆԳԻ /ՄՇՏԱԴԻՏԱՐԿՄԱՆ/ ՊԼԱՆ

Գործողություն	Նվազեցնող միջոցառումներ	Որտեղ իրականացնել	Ինչպես իրականացնել	Ժամանակամիջոց	Կատարող
Շինանյութերի մատակարարում	Շինանյութերի գնում արտոնագրված մատակարարներից	Մատակակարի հիմնարկում կամ պահեստում	Փաստաթղթերի ստուգում	Մատակարարան պայմանագրերը կնքելու ընթացքում	Կապալառու
Շինանյութերի և թափոնների տեղափոխում Շինարարական տեխնիկայի տեղաշարժ	<ul style="list-style-type: none"> - Մեքենաների և տեխնիկայի համապատասխան տեխնիկական վիճակի ապահովում - Բեռնատարերի բեռնվածության սահմանափակում - հերթականության ապահովմամբ - Տեղափոխումների ժամանակացույցի և երթուղիների պահպանում 	<ul style="list-style-type: none"> - Շինհրապարակ - Շինանյութերի և աղբի տեղափոխման երթուղիներ 	Շինհրապարակ տանող ճանապարհների ստուգում	Աշխատանքային ժամերին և դրանցից դուրս անսպասելի ստուգումների իրականացում	Կապալառու
Շինարարական տեխնիկայի շահագործում տեղամասում	<ul style="list-style-type: none"> - Մեքենաների և տեխնիկայի լվացումը պետք է կատարվի շինհրապարակից դուրս , համայնքում գործող մասնագիտացված կետերում - Տեխնիկական միջոցների վառելիքի լիցքավորումը և յուղումը պետք է իրականացվի շինհրապարակից դուրս լցակայաններում կամ սպասարկման կետերում 	Մասնագիտացված ընկերություն	Գործընթացների գործունեության ստուգում	Մեխանիզմների շահագործման ընթացքում	Կապալառու
Հողային աշխատանքներ	- Հանված հողերը հեռացվում են համայնքի կողմից հատկացված վայր	Շինհրապարակ	Գործընթացների ստուգում	Հողային աշխատանքների ընթացքում	Կապալառու

Իներտ շինանյութերի գնում	- Շինանյութերի գնում վստահելի մատակարարներից	Իներտ նյութերի պահեստ	Փաստաթղթերի ստուգում Գործընթացների ստուգում	Մատակարարման ընթացքում	Կապալառու, մատակարար
Կենցաղային աղբի առաջացում	- Աղբամանների տեղադրում շինարարական հրապարակում - համայնքի թույլտվություն աղբի մշտական տեղակայման վերաբերյալ	Շինհրապարակ	Արտաքին գնում	Շինարարության ողջ ընթացքում	Կապալառու, քաղաքապետարանի վերահսկողություն
Աշխատանքի անվտանգություն	- Անձնակազմի ապահովում արտահագուստով և անձնական պաշտպանիչ միջոցներով - Շինարարության կանոնների և անձնական պաշտպանության նորմերի խստիվ պահպանություն	Շինհրապարակ	Ստուգման գործընթացներ	Աշխատանքների ողջ ընթացքում	Կապալառու, պատվիրատու
Տարածքի Կանաչապատում, բարեկարգում Վտանգավոր նյութերի և թափոնների կառավարում	Տեղանքին բնորոշ ծառաթփային բուսականության Թփերի և այլ բուսականության նորմալ աճ վառելիքի, յուղերի և այլ թունավոր նյութերի պատահական կամ մշտապես տեղի ունեցող արտահոսքեր	Կառուցապատվող հողամաս Շինհրապարակ	Կանաչապատման բոլոր տեղամասերը Արտաքին գնում Արտաքին գնում	Շինարարության Ավարտին Շինարարության ընթացքում	Կապալառու, Կապալառու,

ՕԳՏԱԳՈՐԾՎԱԾ ԳՐԱԿԱՆՈՒԹՅԱՆ ՑԱՆԿ

1. Մթնոլորտային արտանետումների գույքագրման ձեռնարկ, ЕМЕР/ЕЕА, 2009:
2. СН 245-71. Санитарные нормы проектирования промышленных предприятий.
3. СНиП 1.02.01-85 Инструкция о составе, порядке разработки, согласования и утверждения проектно-сметной документации на строительство предприятий, зданий и сооружений.
4. СНиП 2.04.02-84. Водоснабжение. Наружные сети и сооружения.
5. Сборник методик по расчету выбросов в атмосферу загрязняющих веществ различными производствами, Госкомгидромет, Ленинград, 1986.
6. Инструкция о порядке рассмотрения, согласования и экспертизы воздухоохраных мероприятий и о выдаче разрешений на выброс загрязняющих веществ в атмосферу по проектным решениям, ОНД-84-Н.
7. Укрупненные нормы водопотребления и водоотведения для различных отраслей промышленности, Стройиздат, Москва, 1982г.
8. Временное методическое пособие по расчету выбросов от неорганизованных источников в промышленности строительных материалов, МИНПРОМСТРОЙ СССР, Москва 1984г.
9. Нормы расхода топлив и смазочных материалов на автомобильном транспорте.
10. Нормы расхода жидкого топлива для машин, эксплуатирующихся в предприятиях уборки городских территорий, санитарной очистки и ремонтно-строительном производстве.
11. "Բնապահպանական վճարների դրույքաչափերի մասին" ՀՀ օրենքը, ընդունված 2006 թվականի դեկտեմբերի 20-ին:
12. ՀՀ Կառավարության 2006 թվականի փետրվարի 2-ի "նակավայրերում մթնոլորտային օդն աղտոտող նյութերի սահմանային թույլատրելի խտությունների (կոնցենտրացիաների-ՍԹԿ) նորմատիվները հաստատելու մասին" թիվ 160-Ն որոշում:

ՀԱՎԵԼՎԱԾՆԵՐ



Ձև N 1-2

ՀԱՅԱՍՏԱՆԻ ՀԱՆՐԱՊԵՏՈՒԹՅՈՒՆ
ԵՐԵՎԱՆ ՀԱՄԱՅՆՔ

ՆԱԽԱԳԾՄԱՆ ԹՈՒՅՆՎՈՒԹՅՈՒՆ (ՃԱՐՏԱՐԱՊԵՏԱՀԱՏԱԿԱԳԾԱՅԻՆ ԱՌԱՋԱԴՐԱՆՔ)
N 01/18-09/2-2242-14 «08» «11» 2023թ.

Օբյեկտ	Այբերր Ազարյանի անվան մարզադպրոցի (բարձր զինվորական օբյեկտ, IV կարգերի)
Գտնվելու վայրը	Կենտրոն վարչական շրջան, Միժենակաբերդի խճուղի, հ.2/2
Կառուցապատող	Երևան համայնքի ղեմն «ԵԿՆ ՄԻԳ» ՀՈԱԿ-ի
Առաջադրանքի տրամադրման հիմքը	Կառուցապատողի հայրը, անշարժ գույքի նկատմամբ իրավունքների պերական գրանցման հ. 23102023-01-0198 վկայականը, Երևանի քաղաքապետի 31.07.2023թ. հ.2242-Ա որոշումը, ՀՀ կառավարության 30.04.2023թ. հ.402-Ա որոշումը, էքզիզային նախագիծը:

ՆԱԽԱԳԾՎՈՂ ՀՈՂԱՄԱՍԻ ԲՆՈՒԹԱԳԻՐԸ
(ատտոլակտով) (*) Եզված դրույթների գրաֆիկական արտաշարժում տրամադրվում է կից ներկայացվող անձի միմայով (1:500)

1. Հողամասը գտնվում է	Կառուցապատման նպատակով ՀՀ օրենսդրությամբ սահմանված կարգով հողամասի տրամադրման, անշարժ գույքի փոխանցման իրավունքը հաստատող անփոփոխ ժամանակագրորդ
2. (*) Հողամասի չափերը	1.5509 հա:
3. Հողամասի անվան վիճակը	Կառուցապատման առարկա հողամաս:
4. (*) Տրանսպորտային պայմանները	Միժենակաբերդի խճուղի:
5. (*) Ինժեներական ցանցեր և սարքավորումներ	Կից գործող ինժեներական ցանցեր և հաղորդակցություններ:
6. (*) Կից հողամասեր	Միժենակաբերդի խճուղի, կառուցապատման առարկա հողամասեր:
7. Բնության հատուկ պահպանվող և (կամ) պատմամշակութային հուշարձանների տարածքներ (պահպանական գոտիներ)	-----
8. (*) Հատկազգային սահմանափակումներ	-----

ՆԱԽԱԳԾԱՅԻՆ ՊԱՀԱՆՋՆԵՐԸ
(ատտոլակտով) (*) Եզված դրույթների գրաֆիկական արտաշարժում տրամադրվում է կից ներկայացվող անձի միմայով (1:500)

9. Ճարտարապետահատկազգային պահանջներ	Մշակել մարմնամարզության մարզադպրոցի նախագիծ հ. 23102023-01-0198 վկայականով ամրագրված հողամասի սահմաններում:
9.1. (*) օբյեկտի հեռավորությունը կարմիր գծից (մետր)	-----
9.2. (*) հեռավորությունը հարևան հողակտորներից (օբյեկտներից) (մետր)	Հարակից բնակելի շենքերից, շինություններից և հողափորածքներից կառուցվող հեռավորությունը նախատեսվել է գործող նորմատիվային պահանջների համաձայն:
9.3. թույլատրելի բարձրությունը (մետր)	Կառուցվող առավելագույն բարձրությունը նախատեսվել է մինչև 19.00մ:
9.4. կառուցապատման խտության գործակիցը	-----
9.5. կառուցապատման տոկոսը	Համաձայն ներկայացված էքզիզային նախագծի:
9.6. կանաչապատման տոկոսը	Համաձայն ներկայացված էքզիզային նախագծի:
9.7. այլ պահանջներ	<ul style="list-style-type: none"> ՀՀ կառավարության 19.03.2015թ. 596-Ն որոշման 1-ին հավելվածի 87-րդ կետի և սույն նախագծման թույլտվության 23-րդ կետով ամրագրված դրույթների համաձայն՝ էքզիզային նախագծի միջանկյալ համաձայնեցման փուլում անհրաժեշտ է ապահովել կառուցվող հողամասի փոստի փոխակապումը փարածական միջավայրում: Նախագծով ապահովել հարակից փարածքների շահագործման նորմատիվային պահանջները: Հարակից գոտիների մշակել համաձայն պարամետրիկ առաջադրանքի՝ հաշվի առնելով նորմատիվային պահանջները: Իրականացնել կենտրոնացված օդափոխության համակարգ: Նախագծով լուծել ավտոտրանսպորտի անվտանգ ելումուփի և բացօթյա ավտոկայանման խեղդիները: Տանիքները նախատեսվել են կազմակերպված քրահեռացմամբ:

10. Հողամասում գտնվող շենքերի և շինությունների քանդման կամ տեղափոխման պայմանները և աշխատանքների հերթապահությունը	---
11. Ստորգետնյա, կիսանկուղի և առաջին հարկերի տարածքների օգտագործման պայմանները	Լուծումները մշակել համաձայն պարզաբացի պահանջների:
12. (*) Ինժեներական ցանցեր և սարքավորումներ	Նախագծի ինժեներական մասը մշակել իրավասու կազմակերպությունների կողմից կրկնա փնտիսկական պայմաններին համաձայն:
12.1. (*) ջրամատակարարում, կյուլոյի, տաք ջրամատակարարում	Կցվում է (համաձայն մատակարարող կազմակերպության տեխնիկական պայմանների)
12.2. (*) էլեկտրամատակարարում	Կցվում է (համաձայն մատակարարող կազմակերպության տեխնիկական պայմանների)
12.3. (*) գազամատակարարում	Կցվում է (համաձայն մատակարարող կազմակերպության տեխնիկական պայմանների)
12.4. (*) էլեկտրոնային հաղորդակցության մալուխատա կյուլոյ (ներառյալ դիտահորը) տեղադրիչը	---
12.5. թույլ հոսանքներ	---
12.6. աղբահանություն	---
13. Տարածքի ինժեներական նախապատրաստում	Կազմակերպել ջրահեռացում: (որիմի կազմակերպման, ցանկացած, ինժեներական սաշտարարության միջոցառումներ)
14. Բարեկարգում	Հարակից փարածքը բարեկարգել: (լուծումները պահանջները, կապակցություն, ճարտարապետական փորք մեք, ցանկացած, զրոյազ և այլն)
15. Եինարարական նյութեր	Երկաթբետոն, սրբաքար և կոպրաքար քար, փայտ, մետաղ, ապակի, բարձրորակ սվաղ, երեսապարման բարձրորակ նյութեր:
16. Պաշտպանական կառուցվածքներ	Նախագրել արգակարգ իրավիճակներում մարդկանց և օբյեկտների պաշտպանության համապատասխան միջոցառումներ: (արտակարգ իրավիճակում մարդկանց, օբյեկտների պաշտպանության միջոցառումներ)
17. Հակահողեմային պահանջներ	Ապահովել հակահողեմային նորմարիվ պահանջները, ապահովել հրշեջ հիդրանտների առկայությունը: (հակահողեմային ակտուալության ապահովման միջոցառումներ)
18. Հաշմանդամների և բնակչության սակավաշարժ խմբերի պաշտպանության միջոցառումներ	Նախագրել հաշմանդամ և բնակչության սակավաշարժ խմբերի փեղաշարժվելու համար անհրաժեշտ պայմաններ: ՀՀԵՆ IV-11.07.01-2006 շինարարական նորմին համապատասխան:
19. Երջակա միջավայրի պահպանում	• Նախագրել շրջակա միջավայրը վրանգավոր ազդեցությունից բացառելու համապատասխան միջոցառումներ: • Ապահովել մթնոլորտային օդին, ջրին, բնահողին, ինչպես նաև աղմուկին, թրթռումներին, էլեկտրամագնիսական ճառագայթմանը և այլ բնական և փեղանածին ծագման գործոնների սանիտարական կանոններով և նորմերով, շինարարական նորմերով ներկայացվող նորմարիվ պահանջները: (շրջակա միջավայրը վրանգավոր ազդեցությունից բացառելու միջոցառումներ)
20. Եինարարության կազմակերպում	Մշակել շինարարական աշխատանքների կազմակերպման նախագիծ՝ նկարի ունենալով Երևան քաղաքի ավագանու 16.03.2012թ. հ. 405-Ն որոշմամբ սահմանված լրացուցիչ պայմանները: <small>111. Նաև կատարել շենքերի, շինությունների համար շինարարության բարելավումը ստիճում է 2 ստորի ժամկետով, եթե սույն օբյեկտի շինարարության համար քաղաքաշինության բնագավառի պետական իրավական մարմնի (ՄԻԻ) 1.04.03-85՝ (Շինարարության) շենքերի և կառուցվածքների շինարարության ստեղծման կողմից գերատեսչական ակտով սահմանված նորմերով այլ ժամկետով նախատեսված չեն: 112. Չափազանց ունեցող շենքեր և փեղությունների վերակառուցման (ներառյալ քանդակ), վերանախնամ, ուղղորդման և բարելավման աշխատանքների համար բարելավումը ստիճում է նախագծային փաստաթղթերով տվյալ օբյեկտի շինարարության (քանդակ կամ ապամոնտաժման) ստեղծման կողմից հաշվարկված ժամկետով: (ստեղծման պահանջները շինարարության հետ կապված անարևելապատ աղբայության բացառման, քաղաքային տնտեսության և սրբապարտի անխախտ աշխատանքի ապահովման վերաբերյալ)</small>
21. Առաջադրանքի գործողության ժամկետը և նախագծի մշակման փուլերը	Երեք փարի: (Եզվում են առաջարկելի գործողության ժամկետը և նախագծի մշակման փուլերը)
Լ Բ Ա Ց ՈՒ Ց Ի Չ Պ Ա Յ Մ Ա Ն Ն Ե Ր Ը	
22. Նախագծային փաստաթղթերի փորձաքննությանը ներկայացվող պահանջներ	ՀՀ կառավարության 2015 թվականի մարտի 19-ի N 596-Ն որոշման հավելված N 2-ի համաձայն՝ պեղական համալիր փորձաքննություն, այդպիսով նաև ՀՀ քաղաքաշինության նախարարության «Երջակա միջավայրի վրա ազդեցության փորձաքննական կենտրոն» ՊՈԱԿ-ի հեղ: <small>(ՀՀ օրենսդրությանը սահմանված փորձաքննության տեսակը կամ նախագծի փաշտարարի նորմ կատարելով համապատասխան իրավական ակտին)</small>
23. Միջանկյալ համաձայնեցում	• Երջակային նախագծի միջանկյալ համաձայնեցում Երևանի քաղաքապետարանի հեղ: • ՀՀ քաղաքաշինության, փեղանկական և հրղեմային անվտանգության փեղական մարմնի հեղ: <small>(Ֆեղական մարմնի կամ ՀՀ օրենսդրությանը նախատեսված դեղանքում չափազանց մարմնների հետ Երջակային նախագծի նախագծի համաձայնեցում, եզվում է նաև առաջարկելի փորձման նախապարտադրյալ՝ N 1 հավելվածի 89-րդ կետով սահմանված դեղանքում՝ ինժեներական նախապատրաստվածի անխախտապեղ (օգտաբերելի) հետ):</small>
24. Հասարակական քննարկումներ	---
25. Համաձայնեցումներ	• Երևանի քաղաքապետի հեղ: • Միևնև նախագծային աշխատանքները սկսելը առկա ինժեներական ենթակառուցվածքի փեղափոխման պայմանների վերաբերյալ համաձայնություն ձեռք բերելը վրկալ ենթակառուցվածքի սեղականափորք (օգտագործողի) հեղ: <small>(Հարասակի Հանրապետության օրենսդրությանը սահմանված դեղանքում և կարելով) (Եզվում են սույն օբյեկտի համաձայնեցման՝ օրենքով սահմանված պահանջները՝ իրջարձանների ու թեղության սահմանության և այլ իրազրված մարմնների հետ, ինչպես նաև N 1 հավելվածի 56-րդ կետով սահմանված դեղանքում՝ ինժեներական նախապատրաստվածների անխախտապեղ (օգտաբերելի) հետ):</small>
26. Փոտային բաժանորդային պահարանների տեղադրում	---
27. Այլ պայմաններ	Նախագծի կազմը և բովանդակությունը համապատասխանեցնել ՀՀ կառավարությանը աղբայր քաղաքաշինության պեղական կոմիտեի նախագահի 11.09.2017թ. «Բնակելի, հասարակական, արգաղրական շենքերի և շինությունների նախագծային փաստաթղթերի կազմը և բովանդակությունը սահմանող կանոնները հասարակելու մասին» հ. 128-Ն հրամանով հաստատված դրույթներին:



Ա. Տ.



**ԵՐԵՎԱՆԻ ՔԱՂԱՔԱՊԵՏ՝
Տ.ԱՎԻՆՅԱՆ**

Կարգավոր՝ Է.Օրդուկանյան



ՀԱՅԱՍՏԱՆԻ ՀԱՆՐԱՊԵՏՈՒԹՅՈՒՆ

ՎԿԱՅԱԿԱՆ

ԱՆՇԱՐԺ ԳՈՒՅՔԻ ՆԿԱՏՄԱՄԲ ԻՐԱՎՈՒՆՔՆԵՐԻ ՊԵՏԱԿԱՆ ԳՐԱՆՑՄԱՆ



Կադաստրի կոմիտե

Սույն վկայականով հաստատվում է 28 հունիսի 2023 թվականին գույքի նկատմամբ իրավունքների պետական գրանցման միասնական մատյանում կատարված անշարժ գույքի նկատմամբ իրավունքի պետական գրանցումը հետևյալ տվյալներով.

1. ԳՐԱՆՑՎԱԾ ԻՐԱՎՈՒՆՔԻ ՍՈՒԲՅԵԿՏ(ՆԵՐ)

«ՀՐԱԶԴԱՆ ՄԱՐԶԱՀԱՄԱԼԻՐ» ՓԲԸ

2. ԱՆՇԱՐԺ ԳՈՒՅՔԻ ԳՏՆՎԵԼՈՒ ՎԱՅՐԸ ԵՎ ԱՆՎԱՆՈՒՄԸ

Երևան, Կենտրոն Ծիծեռնակաբերդի խճուղի 2/2

3. ԳՐԱՆՑՄԱՆ ՀԱՄԱՐ ՀԻՄՔ ՀԱՆԴԻՍԱՑԱԾ ՓԱՍՏԱԹՂԹԵՐԸ

Երևանի քաղաքապետի 18.08.2001թ. N 940 և 28.11.2001թ. N 1478 որոշումներ, ՀՀ մշակույթի երիտասարդական հարցերի սպորտի նախարարության 11.09.2001թ. N02/2054 գրություն, Երևանի քաղաքապետի 19.06.2023թ. N 1572-Ա որոշում, Երևանի քաղաքապետի 23.06.2023թ. N 1686-Ա որոշում

4. ՀՈՂԱՄԱՍԻ ԲՆՈՒԹԱԳՐԵՐԸ

Կադաստրային ծածկագիրը՝ 01-006-0619-0036

Մակերեսի չափը (հա)՝ 1.5509

Նպատակային նշանակությունը՝ բնակավայրերի

Գործառնական նշանակությունը կամ հողատեսքը՝ Հասարակական կառուցապատման

Գրանցված իրավունքի տեսակը՝ ՍԵՓԱԿԱՆՈՒԹՅՈՒՆ



ՎԿԱՅԱԿԱՆ N 28062023-01-0281, գաղտնաբառ՝ ACD4JUETKNWJ

Փաստաթղթի իսկությունը և վավերականությունը կարող է ստուգվել Կադաստրի կոմիտեի www.e-cadastre.am կայքէջի միջոցով

5. ՇԻՆՈՒԹՅՈՒՆՆԵՐԻ ԲՆՈՒԹԱԳՐԵՐԸ

- 1) Նպատակային նշանակությունը՝ հասարակական
- 2) Բնութագրերը ըստ առանձին շինությունների՝

Հ/Հ	Կադաստրային ծածկագիր	Տեսակ	Մակերես	Գրանցված իրավունքի տեսակ

Լրացուցիչ նշումներ և տեղեկություններ

Առկա են 92.22 քմ ինքնական շինություններ, որոնք հաշվառման են ներկայացրել ՀՀ Կառավարության 05.01.2022թ. N14-Ն որոշման ժամկետի ավարտից հետո: Հողամասի նկատմամբ սեփականության իրավունքը փոխանցված է 04.10.2005թ. N 199-Ն ՀՀ օրենքի 23-րդ /ՀՀ հողային օրենսգրքի 64-րդ/ հոդվածի պահանջների համաձայն պայմանով՝ գույքի հետագա օտարման գործարքներից ծագող իրավունքների պետական գրանցումը կկատարվի վճարման պահին գործող հողամասի կադաստրային արժեքի վճարման անդորրագիրը ներկայացվելու դեպքում:

Գրանցումը իրականացնող պաշտոնատար անձի անունը, ազգանունը՝ ԳՈՀԱՐ ԳԱԲՐԻԵԼՅԱՆ

Զբաղեցրած պաշտոնը՝ Անշարժ գույքի գրանցման միասնական ստորաբաժանման անշարժ գույքի ավագ ռեգիստր



ՎԿԱՅԱԿԱՆ N 28062023-01-0281, գաղտնաբառ՝ ACD4JUETKNWJ

Փաստաթղթի իսկությունը և վավերականությունը կարող է ստուգվել Կադաստրի կոմիտեի www.e-cadastre.am կայքէջի միջոցով



Կադաստրի կոմիտե



ՀԱՅԱՍՏԱՆԻ ԷԼԵԿՏՐԱԿԱՆ ՑԱՆՑԵՐ

ELECTRIC NETWORKS OF ARMENIA

ЭЛЕКТРИЧЕСКИЕ СЕТИ АРМЕНИИ

ՀՀ, ք. Երևան, Ա.Արմենակյան փող.127

N ՏՊ-ՃՀԱ-0.4/0799

«15» 09 2023թ.

ԷԼԵԿՏՐԱԿԱՆ ՑԱՆՑԻՆ ՄԻԱՑՄԱՆ ՏԵԽՆԻԿԱԿԱՆ ՊԱՅՄԱՆՆԵՐ
ՃՀԱ տրամադրելու համար

Տրվում է՝ Երևանի քաղաքապետարանի աշխատակազմի քաղաքաշինական գործունեության հատուկ կարգավորման ծրագրերի բաժնի պետի ժամանակավոր պաշտոնակատար՝

Լ. Առաքելյանին (08.09.2023թ., 50/164233-23)

Սպառիչի գործունեությունը և հասցեն՝ ք. Երևան, Կենտրոն, Ծիծեռնակաբերդ հ. 2/2 /Ա. Ազարյանի անվան մարմնամարզության նոր մարզադպրոցի կառուցում/:

Պահանջվող հզորությունը՝ 400 կՎԱ

Սնող ցանցի լարումը՝ 0.4 կՎ

1. Անհրաժեշտ էլեկտրամատակարարումը հնարավոր կլինի իրականացնել՝ կառուցվելիք ենթակայանի 0.4 կՎ վահանից:
Նոր ենթակայանի 6կՎ էլ.սնումը կարելի է իրականացնել՝ «Ծիծեռնակաբերդ» 110/6կՎ ենթակայանի 6կՎ բջիջից:
2. Անվտանգության գոտիները խախտված չեն:
3. Մարզադպրոցի նախագիծը անհրաժեշտ է համաձայնեցնել՝ «Հայաստանի էլեկտրական ցանցեր» ՓԲ ընկերության տեխնիկական տնօրենի հետ:
4. Էլեկտրամատակարարման իրականացման համար, անհրաժեշտ է դիմել «ՀԷՑ» ՓԲԸ ցանկացած սպասարկման կենտրոն (մասնավորապես՝ ք. Երևան, Արմենակյան 127)՝ ներկայացնելով՝ ՀԾԿՀ 25.12.2019թ., №523-Ն որոշման 26 գլխի, 159 կետի պահանջներով նախատեսված փաստաթղթերը՝ էլ. ցանցին միացման պատվեր ձևակերպելու համար:
5. 3-րդ կետի պահանջի չկատարման դեպքում՝ սույն տեխնիկական պայմանները կհամարվեն անվավեր:

Տեխնիկական տնօրեն

Դ. Գրիգորյան

ԱՏԾ պետ
Կ. Միքայելյան